

어린이 보호구역 관리카드

[부산광역시 금정구]

제1996-9호

(앞쪽)

보호구역지정시설명	장전초등학교		
소재지	부산광역시 금정구 수림로 90(장전동)		(전화번호: 051-513-0877)
지정일자	1996년 4월 8일	지정시설의 시설장 성명 : 장전초등학교장	

보호구역 내 시설물 설치내용

일련번호	구간별	연장거리 (m)	도로폭 (m)	시설물 설치내용												
1	수림로 스쿨룩스~ 산성터널접속부(수림로)	320	30	<table style="width: 100%; border: none;"> <tr> <td style="width: 50%;">○신호기(기):10</td> <td style="width: 50%;">○볼라드(개소) :4</td> </tr> <tr> <td>○통합안전표지(개):2</td> <td>○방호울타리(m):600</td> </tr> <tr> <td>○노면표시(개):16</td> <td>○보도설치(a):24</td> </tr> <tr> <td>○안전표지(개):13</td> <td>○도로반사경(개):0</td> </tr> <tr> <td>○횡단보도(개소):3</td> <td>○과속방지턱(개):0</td> </tr> <tr> <td>○제한속도 : 30km/h</td> <td>○미끄럼방지시설(개소):2</td> </tr> </table>	○신호기(기):10	○볼라드(개소) :4	○통합안전표지(개):2	○방호울타리(m):600	○노면표시(개):16	○보도설치(a):24	○안전표지(개):13	○도로반사경(개):0	○횡단보도(개소):3	○과속방지턱(개):0	○제한속도 : 30km/h	○미끄럼방지시설(개소):2
○신호기(기):10	○볼라드(개소) :4															
○통합안전표지(개):2	○방호울타리(m):600															
○노면표시(개):16	○보도설치(a):24															
○안전표지(개):13	○도로반사경(개):0															
○횡단보도(개소):3	○과속방지턱(개):0															
○제한속도 : 30km/h	○미끄럼방지시설(개소):2															
2	산성터널접속부~금정힐 스테이트@104동앞 (수림로)	100	6	<table style="width: 100%; border: none;"> <tr> <td style="width: 50%;">○신호기(기):1</td> <td style="width: 50%;">○볼라드(개소) :7</td> </tr> <tr> <td>○통합안전표지(개):1</td> <td>○방호울타리(m):100</td> </tr> <tr> <td>○노면표시(개):4</td> <td>○보도설치(a):6.0</td> </tr> <tr> <td>○안전표지(개):0</td> <td>○도로반사경(개):0</td> </tr> <tr> <td>○횡단보도(개소)1:</td> <td>○과속방지턱(개):0</td> </tr> <tr> <td>○제한속도 : 30km/h</td> <td>○미끄럼방지시설(개소):1</td> </tr> </table>	○신호기(기):1	○볼라드(개소) :7	○통합안전표지(개):1	○방호울타리(m):100	○노면표시(개):4	○보도설치(a):6.0	○안전표지(개):0	○도로반사경(개):0	○횡단보도(개소)1:	○과속방지턱(개):0	○제한속도 : 30km/h	○미끄럼방지시설(개소):1
○신호기(기):1	○볼라드(개소) :7															
○통합안전표지(개):1	○방호울타리(m):100															
○노면표시(개):4	○보도설치(a):6.0															
○안전표지(개):0	○도로반사경(개):0															
○횡단보도(개소)1:	○과속방지턱(개):0															
○제한속도 : 30km/h	○미끄럼방지시설(개소):1															
3	금정힐스테이트@104동앞 (수림로)	120	12	<table style="width: 100%; border: none;"> <tr> <td style="width: 50%;">○신호기(기):1</td> <td style="width: 50%;">○볼라드(개소) :4</td> </tr> <tr> <td>○통합안전표지(개):0</td> <td>○방호울타리(m):120</td> </tr> <tr> <td>○노면표시(개):5</td> <td>○보도설치(a):1.5</td> </tr> <tr> <td>○안전표지(개):0</td> <td>○도로반사경(개):0</td> </tr> <tr> <td>○횡단보도(개소):2</td> <td>○과속방지턱(개):1</td> </tr> <tr> <td>○제한속도 : 30km/h</td> <td>○미끄럼방지시설(개소):2</td> </tr> </table>	○신호기(기):1	○볼라드(개소) :4	○통합안전표지(개):0	○방호울타리(m):120	○노면표시(개):5	○보도설치(a):1.5	○안전표지(개):0	○도로반사경(개):0	○횡단보도(개소):2	○과속방지턱(개):1	○제한속도 : 30km/h	○미끄럼방지시설(개소):2
○신호기(기):1	○볼라드(개소) :4															
○통합안전표지(개):0	○방호울타리(m):120															
○노면표시(개):5	○보도설치(a):1.5															
○안전표지(개):0	○도로반사경(개):0															
○횡단보도(개소):2	○과속방지턱(개):1															
○제한속도 : 30km/h	○미끄럼방지시설(개소):2															
4	금샘로 산성터널접속부~금 정산쌍용예가@101동앞(금 샘로)	280	20	<table style="width: 100%; border: none;"> <tr> <td style="width: 50%;">○신호기(기):7</td> <td style="width: 50%;">○볼라드(개소) :24</td> </tr> <tr> <td>○통합안전표지(개):2</td> <td>○방호울타리(m):200</td> </tr> <tr> <td>○노면표시(개):12</td> <td>○보도설치(a):15.0</td> </tr> <tr> <td>○안전표지(개):6</td> <td>○도로반사경(개):0</td> </tr> <tr> <td>○횡단보도(개소):3</td> <td>○과속방지턱(개):4</td> </tr> <tr> <td>○제한속도 : 40km/h</td> <td>○미끄럼방지시설(개소):1</td> </tr> </table>	○신호기(기):7	○볼라드(개소) :24	○통합안전표지(개):2	○방호울타리(m):200	○노면표시(개):12	○보도설치(a):15.0	○안전표지(개):6	○도로반사경(개):0	○횡단보도(개소):3	○과속방지턱(개):4	○제한속도 : 40km/h	○미끄럼방지시설(개소):1
○신호기(기):7	○볼라드(개소) :24															
○통합안전표지(개):2	○방호울타리(m):200															
○노면표시(개):12	○보도설치(a):15.0															
○안전표지(개):6	○도로반사경(개):0															
○횡단보도(개소):3	○과속방지턱(개):4															
○제한속도 : 40km/h	○미끄럼방지시설(개소):1															
5	산성터널접속부~대진정 보고정문	100	6	<table style="width: 100%; border: none;"> <tr> <td style="width: 50%;">○신호기(기):1</td> <td style="width: 50%;">○볼라드(개소) :0</td> </tr> <tr> <td>○통합안전표지(개):0</td> <td>○방호울타리(m):100</td> </tr> <tr> <td>○노면표시(개):4</td> <td>○보도설치(a):4.0</td> </tr> <tr> <td>○안전표지(개):0</td> <td>○도로반사경(개):2</td> </tr> <tr> <td>○횡단보도(개소)1:</td> <td>○과속방지턱(개):0</td> </tr> <tr> <td>○제한속도 : 30km/h</td> <td>○미끄럼방지시설(개소):1</td> </tr> </table>	○신호기(기):1	○볼라드(개소) :0	○통합안전표지(개):0	○방호울타리(m):100	○노면표시(개):4	○보도설치(a):4.0	○안전표지(개):0	○도로반사경(개):2	○횡단보도(개소)1:	○과속방지턱(개):0	○제한속도 : 30km/h	○미끄럼방지시설(개소):1
○신호기(기):1	○볼라드(개소) :0															
○통합안전표지(개):0	○방호울타리(m):100															
○노면표시(개):4	○보도설치(a):4.0															
○안전표지(개):0	○도로반사경(개):2															
○횡단보도(개소)1:	○과속방지턱(개):0															
○제한속도 : 30km/h	○미끄럼방지시설(개소):1															
6	대진정보고정문~금정힐 스테이트@104동앞	50	12	<table style="width: 100%; border: none;"> <tr> <td style="width: 50%;">○신호기(기):5</td> <td style="width: 50%;">○볼라드(개소) :4</td> </tr> <tr> <td>○통합안전표지(개):0</td> <td>○방호울타리(m):60</td> </tr> <tr> <td>○노면표시(개):4</td> <td>○보도설치(a):3.0</td> </tr> <tr> <td>○안전표지(개):0</td> <td>○도로반사경(개):0</td> </tr> <tr> <td>○횡단보도(개소):1</td> <td>○과속방지턱(개):0</td> </tr> <tr> <td>○제한속도 : 30km/h</td> <td>○미끄럼방지시설(개소):1</td> </tr> </table>	○신호기(기):5	○볼라드(개소) :4	○통합안전표지(개):0	○방호울타리(m):60	○노면표시(개):4	○보도설치(a):3.0	○안전표지(개):0	○도로반사경(개):0	○횡단보도(개소):1	○과속방지턱(개):0	○제한속도 : 30km/h	○미끄럼방지시설(개소):1
○신호기(기):5	○볼라드(개소) :4															
○통합안전표지(개):0	○방호울타리(m):60															
○노면표시(개):4	○보도설치(a):3.0															
○안전표지(개):0	○도로반사경(개):0															
○횡단보도(개소):1	○과속방지턱(개):0															
○제한속도 : 30km/h	○미끄럼방지시설(개소):1															

보호구역 내 시설물 설치내용

일련 번호	구간별	연장 거리 (m)	도로 폭 (m)	시설물 설치내용	
7	금정산쌍용예가2차- 금강로 377 (금강로379번길)	260	8	○신호기(기):2 ○통합안전표지(개):0 ○노면표시(개):15 ○안전표지(개):10 ○횡단보도(개소):10 ○제한속도 : 30km/h	○볼라드(개소) :0 ○방호울타리(m):0 ○보도설치(a):3.0 ○도로반사경(개):3 ○과속방지턱(개):4 ○미끄럼방지시설(개소):2
8	금정산쌍용예가 104동- 수림로 접속구간 (수림로72번길)	360	7	○신호기(기):2 ○통합안전표지(개):1 ○노면표시(개):13 ○안전표지(개):17 ○횡단보도(개소):8 ○제한속도 : 30km/h	○볼라드(개소) :8 ○방호울타리(m):0 ○보도설치(a):10.0 ○도로반사경(개):1 ○과속방지턱(개):4 ○미끄럼방지시설(개소):0
9	효성빌라-수림로 접속구간 (수림로66번길)	200	6	○신호기(기):0 ○통합안전표지(개):2 ○노면표시(개):5 ○안전표지(개):1 ○횡단보도(개소):2 ○제한속도 : 30km/h	○볼라드(개소) :4 ○방호울타리(m):0 ○보도설치(a):0 ○도로반사경(개):0 ○과속방지턱(개):0 ○미끄럼방지시설(개소):0
10	수림로62번길 57- 수림로 접속구간 (수림로62번길)	270	6	○신호기(기):0 ○통합안전표지(개):0 ○노면표시(개):4 ○안전표지(개):7 ○횡단보도(개소):3 ○제한속도 : 30km/h	○볼라드(개소) :4 ○방호울타리(m):0 ○보도설치(a):0 ○도로반사경(개):0 ○과속방지턱(개):1 ○미끄럼방지시설(개소):0
11	금강로 389-수림로 접속구간 (금강로)	300	7	○신호기(기):5 ○통합안전표지(개):0 ○노면표시(개):10 ○안전표지(개):4 ○횡단보도(개소):3 ○제한속도 : 30km/h	○볼라드(개소) :5 ○방호울타리(m):0 ○보도설치(a):4.0 ○도로반사경(개):0 ○과속방지턱(개):3 ○미끄럼방지시설(개소):2
12	금정산쌍용예가2차 203동 -진정맨션 (금강로369번길)	190	7	○신호기(기):0 ○통합안전표지(개):2 ○노면표시(개):4 ○안전표지(개):2 ○횡단보도(개소):1 ○제한속도 : 30km/h	○볼라드(개소) :0 ○방호울타리(m):0 ○보도설치(a):0 ○도로반사경(개):0 ○과속방지턱(개):0 ○미끄럼방지시설(개소):0

작성자 (계급) 시설8급 (성명) 김현재 (인)

어린이보호구역 주변 약도



어린이 보호구역 관리카드

[부산광역시 금정구]

제1996-13호

(앞쪽)

보호구역 지정 시설 명	남산초등학교		
소재지	부산광역시 금정구 금강로 614(남산동) (전화번호: 051-550-5100)		
지정일자	1996년 4월 12일	지정시설의 시설장 성 명 : 남산초등학교장	

보호구역 내 시설물 설치내용

일련 번호	구간별	연장 거리 (m)	도로 폭 (m)	시설물 설치내용												
1	이레교회~두실로(금강로)	390	14	<table style="width: 100%; border: none;"> <tr> <td style="width: 50%;">○신호기(기):6</td> <td style="width: 50%;">○볼라드(개소) :5</td> </tr> <tr> <td>○통합안전표지(개):3</td> <td>○방호울타리(m):6.0</td> </tr> <tr> <td>○노면표시(개):18</td> <td>○보도설치(a):70</td> </tr> <tr> <td>○안전표지(개):9</td> <td>○도로반사경(개):0</td> </tr> <tr> <td>○횡단보도(개소):3</td> <td>○과속방지턱(개):4</td> </tr> <tr> <td>○제한속도 : 30km/h</td> <td>○미끄럼방지시설(개소):4</td> </tr> </table>	○신호기(기):6	○볼라드(개소) :5	○통합안전표지(개):3	○방호울타리(m):6.0	○노면표시(개):18	○보도설치(a):70	○안전표지(개):9	○도로반사경(개):0	○횡단보도(개소):3	○과속방지턱(개):4	○제한속도 : 30km/h	○미끄럼방지시설(개소):4
○신호기(기):6	○볼라드(개소) :5															
○통합안전표지(개):3	○방호울타리(m):6.0															
○노면표시(개):18	○보도설치(a):70															
○안전표지(개):9	○도로반사경(개):0															
○횡단보도(개소):3	○과속방지턱(개):4															
○제한속도 : 30km/h	○미끄럼방지시설(개소):4															
2	중앙대로~금강로 (중앙대로1985번길)	310	6	<table style="width: 100%; border: none;"> <tr> <td style="width: 50%;">○신호기(기):0</td> <td style="width: 50%;">○볼라드(개소) :4</td> </tr> <tr> <td>○통합안전표지(개):2</td> <td>○방호울타리(m):0</td> </tr> <tr> <td>○노면표시(개):10</td> <td>○보도설치(a):0</td> </tr> <tr> <td>○안전표지(개):2</td> <td>○도로반사경(개):1</td> </tr> <tr> <td>○횡단보도(개소):5</td> <td>○과속방지턱(개):3</td> </tr> <tr> <td>○제한속도 : 30km/h</td> <td>○미끄럼방지시설(개소):1</td> </tr> </table>	○신호기(기):0	○볼라드(개소) :4	○통합안전표지(개):2	○방호울타리(m):0	○노면표시(개):10	○보도설치(a):0	○안전표지(개):2	○도로반사경(개):1	○횡단보도(개소):5	○과속방지턱(개):3	○제한속도 : 30km/h	○미끄럼방지시설(개소):1
○신호기(기):0	○볼라드(개소) :4															
○통합안전표지(개):2	○방호울타리(m):0															
○노면표시(개):10	○보도설치(a):0															
○안전표지(개):2	○도로반사경(개):1															
○횡단보도(개소):5	○과속방지턱(개):3															
○제한속도 : 30km/h	○미끄럼방지시설(개소):1															

작성자 (계급) 시설8급 (성명) 김현재 (인)

어린이 보호구역 주변 약도



어린이 보호구역 관리카드

[부산광역시 금정구]

제1996-25호

(앞쪽)

보호구역 지정 시설 명	부곡초등학교		
소재지	부산광역시 금정구 기찰로22번길 15(부곡동) (전화번호: 051-580-4400)		
지정일자	1996년 5월 8일	지정시설의 시설장 성 명 : 부곡초등학교장	

보호구역 내 시설물 설치내용

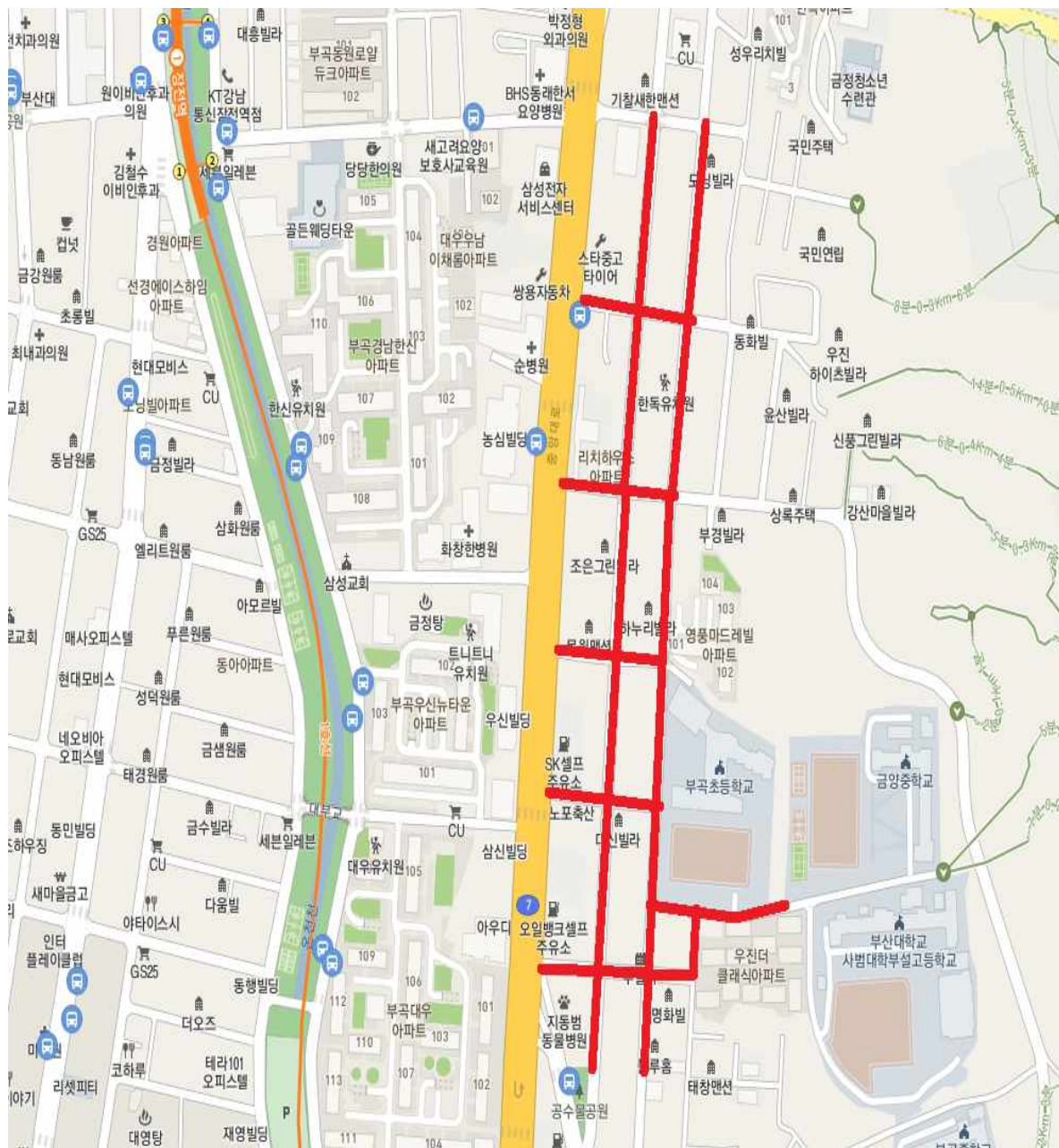
일련 번호	구간별	연장 거리 (m)	도로 폭 (m)	시설물 설치내용	
1	샘빌라트~학교정문- 학교주차장입구(기찰로)	300	6	○신호기(기):0 ○통합안전표지(개):2 ○노면표시(개):10 ○안전표지(개):7 ○횡단보도(개소):4 ○제한속도 : 30km/h	○볼라드(개소) :0 ○방호울타리(m):150 ○보도설치(a):5 ○도로반사경(개):2 ○과속방지턱(개):2 ○미끄럼방지시설(개소):1
2	무학송로 35-공수물공원 (무학송로)	280	9	○신호기(기):2 ○통합안전표지(개):3 ○노면표시(개):13 ○안전표지(개):17 ○횡단보도(개소):4 ○제한속도 : 30km/h	○볼라드(개소) :0 ○방호울타리(m):0 ○보도설치(a):0 ○도로반사경(개):0 ○과속방지턱(개):6 ○미끄럼방지시설(개소):4
3	한국타이어-학교주차장입구 노포축산-학교정문 (중앙대로)	90 90	7 7	○신호기(기):0 ○통합안전표지(개):5 ○노면표시(개):6 ○안전표지(개):8 ○횡단보도(개소):2 ○제한속도 : 30km/h	○볼라드(개소) :0 ○방호울타리(m):38 ○보도설치(a):1.0 ○도로반사경(개):0 ○과속방지턱(개):0 ○미끄럼방지시설(개소):2
4	타이어뱅크~금정우진더 클래스@정문 (중앙대로1660번길)	140	10	○신호기(기):0 ○통합안전표지(개):2 ○노면표시(개):7 ○안전표지(개):12 ○횡단보도(개소):5 ○제한속도 : 30km/h	○볼라드(개소) :0 ○방호울타리(m):0 ○보도설치(a):1.0 ○도로반사경(개):0 ○과속방지턱(개):2 ○미끄럼방지시설(개소):3

5	학교후문~문구사- 금정우진더클래스@정문 (기철로22번길,동부곡로5번길)	130	7	○신호기(기):0 ○통합안전표지(개):2 ○노면표시(개):4 ○안전표지(개):4 ○횡단보도(개소):2 ○제한속도 : 30km/h	○볼라드(개소) :0 ○방호울타리(m):34 ○보도설치(a):1.0 ○도로반사경(개):2 ○과속방지턱(개):2 ○미끄럼방지시설(개소):1
---	---	-----	---	--	---

작성자 (계급) 시설8급 (성명) 김현재 (인)

210mm×297mm[일반용지 60g/m²(재활용품)]

어린이 보호구역 주변 약도



어린이 보호구역 관리카드

[부산광역시 금정구]

제1997-40호

(앞쪽)

보호구역 지정 시설 명	공덕초등학교	
소재지	부산광역시 금정구 대두로 2(두구동) (전화번호: 051-508-2362)	
지정일자	1997년 1월 3일	지정시설의 시설장 성 명 : 공덕초등학교장

보호구역 내 시설물 설치내용

일련 번호	구간별	연장 거리 (m)	도로 폭 (m)	시설물 설치내용
1	동래신경과~태원목재 (체육공원로)	360	14	○신호기(기):2 ○볼라드(개소) :0 ○통합안전표지(개):4 ○방호울타리(m):350 ○노면표시(개):13 ○보도설치(a):14 ○안전표지(개):14 ○도로반사경(개):2 ○횡단보도(개소):3 ○과속방지턱(개):6 ○제한속도 : 30km/h ○미끄럼방지시설(개소):6
2	수강약국~양지식당 (두구로)	280	8	○신호기(기):0 ○볼라드(개소) :0 ○통합안전표지(개):1 ○방호울타리(m):0 ○노면표시(개):8 ○보도설치(a):0 ○안전표지(개):4 ○도로반사경(개):1 ○횡단보도(개소):1 ○과속방지턱(개):2 ○제한속도 : 30km/h ○미끄럼방지시설(개소):2
3	양지식당~화성정공 (대두로20번길)	190	5	○신호기(기):0 ○볼라드(개소) :0 ○통합안전표지(개):2 ○방호울타리(m):0 ○노면표시(개):6 ○보도설치(a):0 ○안전표지(개):2 ○도로반사경(개):2 ○횡단보도(개소):0 ○과속방지턱(개):1 ○제한속도 : 30km/h ○미끄럼방지시설(개소):1
4	농협~화성정공 (대두로)	200	4	○신호기(기):0 ○볼라드(개소) :0 ○통합안전표지(개):0 ○방호울타리(m):0 ○노면표시(개):4 ○보도설치(a):0 ○안전표지(개):4 ○도로반사경(개):1 ○횡단보도(개소):1 ○과속방지턱(개):2 ○제한속도 : 30km/h ○미끄럼방지시설(개소):1

작성자 (계급) 시설8급 (성명) 김현재 (인)

210mm×297mm[일반용지 60g/m²(재활용품)]

어린이 보호구역 주변 약도



어린이 보호구역 관리카드

[부산광역시 금정구]

제1998-10호

(앞쪽)

보호구역 지정 시설 명	서곡초등학교	
소재지	부산광역시 금정구 윤산로 279(서동) (전화번호: 051-524-8102)	
지정일자	1998년 7월 8일	지정시설의 시설장 성 명 : 서곡초등학교장

보호구역 내 시설물 설치내용

일련 번호	구간별	연장 거리 (m)	도로 폭 (m)	시설물 설치내용												
1	서동 455-3 일원~ 서금로 접속구간 (윤산로)	170	8	<table style="width: 100%; border: none;"> <tr> <td style="width: 50%;">○신호기(기):2</td> <td style="width: 50%;">○볼라드(개소) :0</td> </tr> <tr> <td>○통합안전표지(개):2</td> <td>○방호울타리(m):150</td> </tr> <tr> <td>○노면표시(개):6</td> <td>○보도설치(a):2.2</td> </tr> <tr> <td>○안전표지(개):9</td> <td>○도로반사경(개):0</td> </tr> <tr> <td>○횡단보도(개소):1</td> <td>○과속방지턱(개):8</td> </tr> <tr> <td>○제한속도 : 30km/h</td> <td>○미끄럼방지시설(개소):1</td> </tr> </table>	○신호기(기):2	○볼라드(개소) :0	○통합안전표지(개):2	○방호울타리(m):150	○노면표시(개):6	○보도설치(a):2.2	○안전표지(개):9	○도로반사경(개):0	○횡단보도(개소):1	○과속방지턱(개):8	○제한속도 : 30km/h	○미끄럼방지시설(개소):1
○신호기(기):2	○볼라드(개소) :0															
○통합안전표지(개):2	○방호울타리(m):150															
○노면표시(개):6	○보도설치(a):2.2															
○안전표지(개):9	○도로반사경(개):0															
○횡단보도(개소):1	○과속방지턱(개):8															
○제한속도 : 30km/h	○미끄럼방지시설(개소):1															
2	부천탕~서4동청년회초소 앞~서곡슈퍼앞(서금로)	200	12	<table style="width: 100%; border: none;"> <tr> <td style="width: 50%;">○신호기(기):3</td> <td style="width: 50%;">○볼라드(개소) :0</td> </tr> <tr> <td>○통합안전표지(개):4</td> <td>○방호울타리(m):50</td> </tr> <tr> <td>○노면표시(개):6</td> <td>○보도설치(a):3.0</td> </tr> <tr> <td>○안전표지(개):11</td> <td>○도로반사경(개):0</td> </tr> <tr> <td>○횡단보도(개소):2</td> <td>○과속방지턱(개):6</td> </tr> <tr> <td>○제한속도 : 30km/h</td> <td>○미끄럼방지시설(개소):2</td> </tr> </table>	○신호기(기):3	○볼라드(개소) :0	○통합안전표지(개):4	○방호울타리(m):50	○노면표시(개):6	○보도설치(a):3.0	○안전표지(개):11	○도로반사경(개):0	○횡단보도(개소):2	○과속방지턱(개):6	○제한속도 : 30km/h	○미끄럼방지시설(개소):2
○신호기(기):3	○볼라드(개소) :0															
○통합안전표지(개):4	○방호울타리(m):50															
○노면표시(개):6	○보도설치(a):3.0															
○안전표지(개):11	○도로반사경(개):0															
○횡단보도(개소):2	○과속방지턱(개):6															
○제한속도 : 30km/h	○미끄럼방지시설(개소):2															

작성자 (계급) 시설8급 (성명) 김현재 (인)

어린이 보호구역 주변 약도



어린이 보호구역 관리카드

[부산광역시 금정구]

제1998-12호

(앞쪽)

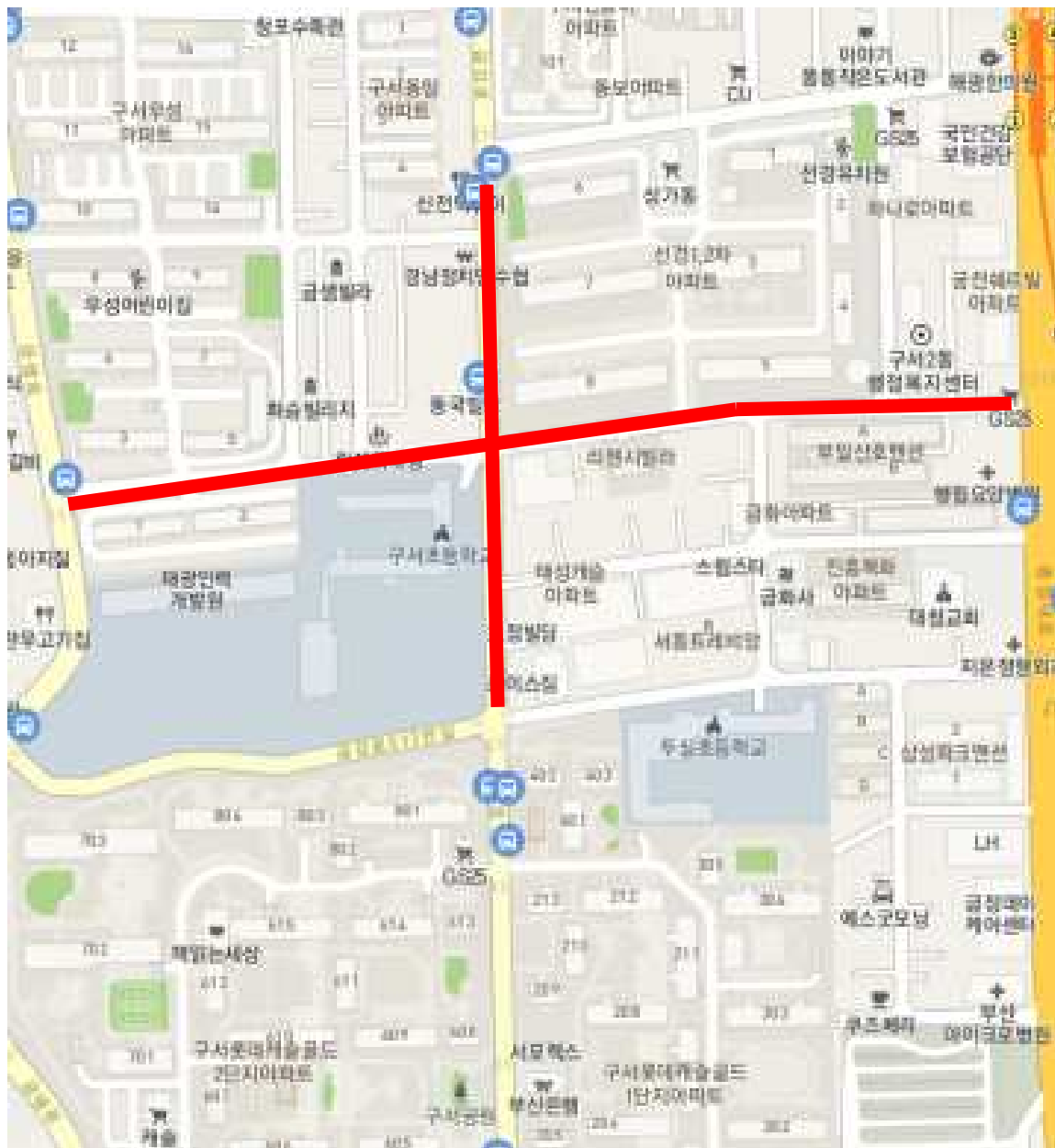
보호구역 지정 시설 명	구서초등학교	
소재지	부산광역시 금정구 구서중앙로 35(구서동) (전화번호: 051-516-2994)	
지정일자	1998년 7월 24일	지정시설의 시설장 성 명 : 구서초등학교장

보호구역 내 시설물 설치내용

일련 번호	구간별	연장 거리 (m)	도로 폭 (m)	시설물 설치내용												
1	삼광종합세탁소~학교앞사 거리~영락교회(금강로)	340	13	<table style="width: 100%; border: none;"> <tr> <td style="width: 50%;">○신호기(기):4</td> <td style="width: 50%;">○볼라드(개소) :0</td> </tr> <tr> <td>○통합안전표지(개):3</td> <td>○방호울타리(m):336</td> </tr> <tr> <td>○노면표시(개):13</td> <td>○보도설치(a):13.6</td> </tr> <tr> <td>○안전표지(개):11</td> <td>○도로반사경(개):0</td> </tr> <tr> <td>○횡단보도(개소):2</td> <td>○과속방지턱(개):4</td> </tr> <tr> <td>○제한속도 : 30km/h</td> <td>○미끄럼방지시설(개소):2</td> </tr> </table>	○신호기(기):4	○볼라드(개소) :0	○통합안전표지(개):3	○방호울타리(m):336	○노면표시(개):13	○보도설치(a):13.6	○안전표지(개):11	○도로반사경(개):0	○횡단보도(개소):2	○과속방지턱(개):4	○제한속도 : 30km/h	○미끄럼방지시설(개소):2
○신호기(기):4	○볼라드(개소) :0															
○통합안전표지(개):3	○방호울타리(m):336															
○노면표시(개):13	○보도설치(a):13.6															
○안전표지(개):11	○도로반사경(개):0															
○횡단보도(개소):2	○과속방지턱(개):4															
○제한속도 : 30km/h	○미끄럼방지시설(개소):2															
2	선경아파트정문~학교앞사 거리~예담한의원 (구서중앙로)	570	9	<table style="width: 100%; border: none;"> <tr> <td style="width: 50%;">○신호기(기):0</td> <td style="width: 50%;">○볼라드(개소) :1</td> </tr> <tr> <td>○통합안전표지(개):4</td> <td>○방호울타리(m):153</td> </tr> <tr> <td>○노면표시(개):16</td> <td>○보도설치(a):10</td> </tr> <tr> <td>○안전표지(개):34</td> <td>○도로반사경(개):7</td> </tr> <tr> <td>○횡단보도(개소):6</td> <td>○과속방지턱(개):7</td> </tr> <tr> <td>○제한속도 : 30km/h</td> <td>○미끄럼방지시설(개소):7</td> </tr> </table>	○신호기(기):0	○볼라드(개소) :1	○통합안전표지(개):4	○방호울타리(m):153	○노면표시(개):16	○보도설치(a):10	○안전표지(개):34	○도로반사경(개):7	○횡단보도(개소):6	○과속방지턱(개):7	○제한속도 : 30km/h	○미끄럼방지시설(개소):7
○신호기(기):0	○볼라드(개소) :1															
○통합안전표지(개):4	○방호울타리(m):153															
○노면표시(개):16	○보도설치(a):10															
○안전표지(개):34	○도로반사경(개):7															
○횡단보도(개소):6	○과속방지턱(개):7															
○제한속도 : 30km/h	○미끄럼방지시설(개소):7															

작성자 (계급) 시설8급 (성명) 김현재 (인)

어린이 보호구역 주변 약도



어린이 보호구역 관리카드

[부산광역시 금정구]

제1998-50호

(앞쪽)

보호구역 지정 시설 명	청룡초등학교	
소재지	부산광역시 금정구 팔송로 6(청룡동) (전화번호: 051-508-8241)	
지정일자	1998년 11월 14일	지정시설의 시설장 성 명 : 청룡초등학교장

보호구역 내 시설물 설치내용

일련 번호	구간별	연장 거리 (m)	도로 폭 (m)	시설물 설치내용												
1	명륜진사갈비~학교정문~ 중앙로 접속지점(팔송로)	300	6	<table style="width: 100%; border: none;"> <tr> <td style="width: 50%;">○신호기(기):0</td> <td style="width: 50%;">○볼라드(개소) :4</td> </tr> <tr> <td>○통합안전표지(개):2</td> <td>○방호울타리(m):80</td> </tr> <tr> <td>○노면표시(개):14</td> <td>○보도설치(a):1.2</td> </tr> <tr> <td>○안전표지(개):7</td> <td>○도로반사경(개):1</td> </tr> <tr> <td>○횡단보도(개소):5</td> <td>○과속방지턱(개):3</td> </tr> <tr> <td>○제한속도 : 30km/h</td> <td>○미끄럼방지시설(개소):1</td> </tr> </table>	○신호기(기):0	○볼라드(개소) :4	○통합안전표지(개):2	○방호울타리(m):80	○노면표시(개):14	○보도설치(a):1.2	○안전표지(개):7	○도로반사경(개):1	○횡단보도(개소):5	○과속방지턱(개):3	○제한속도 : 30km/h	○미끄럼방지시설(개소):1
○신호기(기):0	○볼라드(개소) :4															
○통합안전표지(개):2	○방호울타리(m):80															
○노면표시(개):14	○보도설치(a):1.2															
○안전표지(개):7	○도로반사경(개):1															
○횡단보도(개소):5	○과속방지턱(개):3															
○제한속도 : 30km/h	○미끄럼방지시설(개소):1															
2	범어사역3번출구앞~우남 카사벨라아파트앞 (중앙대로)	260	32	<table style="width: 100%; border: none;"> <tr> <td style="width: 50%;">○신호기(기):2</td> <td style="width: 50%;">○볼라드(개소) :0</td> </tr> <tr> <td>○통합안전표지(개):4</td> <td>○방호울타리(m):0</td> </tr> <tr> <td>○노면표시(개):7</td> <td>○보도설치(a):5.2</td> </tr> <tr> <td>○안전표지(개):9</td> <td>○도로반사경(개):0</td> </tr> <tr> <td>○횡단보도(개소):1</td> <td>○과속방지턱(개):0</td> </tr> <tr> <td>○제한속도 : 50km/h</td> <td>○미끄럼방지시설(개소):0</td> </tr> </table>	○신호기(기):2	○볼라드(개소) :0	○통합안전표지(개):4	○방호울타리(m):0	○노면표시(개):7	○보도설치(a):5.2	○안전표지(개):9	○도로반사경(개):0	○횡단보도(개소):1	○과속방지턱(개):0	○제한속도 : 50km/h	○미끄럼방지시설(개소):0
○신호기(기):2	○볼라드(개소) :0															
○통합안전표지(개):4	○방호울타리(m):0															
○노면표시(개):7	○보도설치(a):5.2															
○안전표지(개):9	○도로반사경(개):0															
○횡단보도(개소):1	○과속방지턱(개):0															
○제한속도 : 50km/h	○미끄럼방지시설(개소):0															
3	고봉민감밥~청수빌리지 (팔송로12번길)	160	6	<table style="width: 100%; border: none;"> <tr> <td style="width: 50%;">○신호기(기):0</td> <td style="width: 50%;">○볼라드(개소) :2</td> </tr> <tr> <td>○통합안전표지(개):0</td> <td>○방호울타리(m):0</td> </tr> <tr> <td>○노면표시(개):2</td> <td>○보도설치(a):0.4</td> </tr> <tr> <td>○안전표지(개):9</td> <td>○도로반사경(개):2</td> </tr> <tr> <td>○횡단보도(개소):1</td> <td>○과속방지턱(개):0</td> </tr> <tr> <td>○제한속도 : 30km/h</td> <td>○미끄럼방지시설(개소):1</td> </tr> </table>	○신호기(기):0	○볼라드(개소) :2	○통합안전표지(개):0	○방호울타리(m):0	○노면표시(개):2	○보도설치(a):0.4	○안전표지(개):9	○도로반사경(개):2	○횡단보도(개소):1	○과속방지턱(개):0	○제한속도 : 30km/h	○미끄럼방지시설(개소):1
○신호기(기):0	○볼라드(개소) :2															
○통합안전표지(개):0	○방호울타리(m):0															
○노면표시(개):2	○보도설치(a):0.4															
○안전표지(개):9	○도로반사경(개):2															
○횡단보도(개소):1	○과속방지턱(개):0															
○제한속도 : 30km/h	○미끄럼방지시설(개소):1															
4	청수빌리지~금림빌라 (금강로740번길)	150	8	<table style="width: 100%; border: none;"> <tr> <td style="width: 50%;">○신호기(기):0</td> <td style="width: 50%;">○볼라드(개소) :0</td> </tr> <tr> <td>○통합안전표지(개):2</td> <td>○방호울타리(m):0</td> </tr> <tr> <td>○노면표시(개):1</td> <td>○보도설치(a):0</td> </tr> <tr> <td>○안전표지(개):2</td> <td>○도로반사경(개):0</td> </tr> <tr> <td>○횡단보도(개소):4</td> <td>○과속방지턱(개):0</td> </tr> <tr> <td>○제한속도 : 30km/h</td> <td>○미끄럼방지시설(개소):0</td> </tr> </table>	○신호기(기):0	○볼라드(개소) :0	○통합안전표지(개):2	○방호울타리(m):0	○노면표시(개):1	○보도설치(a):0	○안전표지(개):2	○도로반사경(개):0	○횡단보도(개소):4	○과속방지턱(개):0	○제한속도 : 30km/h	○미끄럼방지시설(개소):0
○신호기(기):0	○볼라드(개소) :0															
○통합안전표지(개):2	○방호울타리(m):0															
○노면표시(개):1	○보도설치(a):0															
○안전표지(개):2	○도로반사경(개):0															
○횡단보도(개소):4	○과속방지턱(개):0															
○제한속도 : 30km/h	○미끄럼방지시설(개소):0															

5	석산3차아파트-수정빌라 (팔송로24번길)	210	5	○신호기(기):0 ○통합안전표지(개):2 ○노면표시(개):10 ○안전표지(개):9 ○횡단보도(개소):4 ○제한속도 : 30km/h	○볼라드(개소) :0 ○방호울타리(m):0 ○보도설치(a):0 ○도로반사경(개):0 ○과속방지턱(개):4 ○미끄럼방지시설(개소):0
6	나경빌라-팔송로 20 (팔송로18번길)	140	5	○신호기(기):0 ○통합안전표지(개):0 ○노면표시(개):6 ○안전표지(개):5 ○횡단보도(개소):2 ○제한속도 : 30km/h	○볼라드(개소) :0 ○방호울타리(m):0 ○보도설치(a):0 ○도로반사경(개):0 ○과속방지턱(개):0 ○미끄럼방지시설(개소):0
7	정문 앞-중앙대로 2089-24 (팔송로7번길)	120	5	○신호기(기):0 ○통합안전표지(개):2 ○노면표시(개):8 ○안전표지(개):5 ○횡단보도(개소):4 ○제한속도 : 30km/h	○볼라드(개소) :0 ○방호울타리(m):0 ○보도설치(a):0 ○도로반사경(개):0 ○과속방지턱(개):0 ○미끄럼방지시설(개소):1
8	남산동행정복지센터- 수정빌라 (중앙대로2097번길)	230	6	○신호기(기):0 ○통합안전표지(개):2 ○노면표시(개):6 ○안전표지(개):7 ○횡단보도(개소):4 ○제한속도 : 30km/h	○볼라드(개소) :0 ○방호울타리(m):0 ○보도설치(a):0 ○도로반사경(개):0 ○과속방지턱(개):1 ○미끄럼방지시설(개소):0

작성자 (계급) 시설8급 (성명) 김현재 (인)

어린이 보호구역 주변 약도



어린이 보호구역 관리카드

[부산광역시 금정구]

제1998-77호

(앞쪽)

보호구역 지정 시설 명	동상초등학교	
소재지	부산광역시 금정구 옥봉로 5(서동) (전화번호: 051-523-7892)	
지정일자	1998년 11월 26일	지정시설의 시설장 성 명 : 동상초등학교장

보호구역 내 시설물 설치내용

일련 번호	구간별	연장 거리 (m)	도로 폭 (m)	시설물 설치내용												
1	반송로 접속구간~정문 ~동대체육관앞(옥봉로)	140	8	<table style="width: 100%; border: none;"> <tr> <td style="width: 50%;">○신호기(기):0</td> <td style="width: 50%;">○볼라드(개소) :0</td> </tr> <tr> <td>○통합안전표지(개):2</td> <td>○방호울타리(m):</td> </tr> <tr> <td>○노면표시(개):4</td> <td>○보도설치(a):</td> </tr> <tr> <td>○안전표지(개):12</td> <td>○도로반사경(개):2</td> </tr> <tr> <td>○횡단보도(개소):3</td> <td>○과속방지턱(개):3</td> </tr> <tr> <td>○제한속도 : 30km/h</td> <td>○미끄럼방지시설(개소):1</td> </tr> </table>	○신호기(기):0	○볼라드(개소) :0	○통합안전표지(개):2	○방호울타리(m):	○노면표시(개):4	○보도설치(a):	○안전표지(개):12	○도로반사경(개):2	○횡단보도(개소):3	○과속방지턱(개):3	○제한속도 : 30km/h	○미끄럼방지시설(개소):1
○신호기(기):0	○볼라드(개소) :0															
○통합안전표지(개):2	○방호울타리(m):															
○노면표시(개):4	○보도설치(a):															
○안전표지(개):12	○도로반사경(개):2															
○횡단보도(개소):3	○과속방지턱(개):3															
○제한속도 : 30km/h	○미끄럼방지시설(개소):1															
2	동대체육관앞~후문~셀라 피아노~부성상회앞 (옥봉로13번길)	150	5	<table style="width: 100%; border: none;"> <tr> <td style="width: 50%;">○신호기(기):0</td> <td style="width: 50%;">○볼라드(개소) :0</td> </tr> <tr> <td>○통합안전표지(개):0</td> <td>○방호울타리(m):0</td> </tr> <tr> <td>○노면표시(개):6</td> <td>○보도설치(a):0</td> </tr> <tr> <td>○안전표지(개):8</td> <td>○도로반사경(개):0</td> </tr> <tr> <td>○횡단보도(개소):1</td> <td>○과속방지턱(개):0</td> </tr> <tr> <td>○제한속도 : 30km/h</td> <td>○미끄럼방지시설(개소):1</td> </tr> </table>	○신호기(기):0	○볼라드(개소) :0	○통합안전표지(개):0	○방호울타리(m):0	○노면표시(개):6	○보도설치(a):0	○안전표지(개):8	○도로반사경(개):0	○횡단보도(개소):1	○과속방지턱(개):0	○제한속도 : 30km/h	○미끄럼방지시설(개소):1
○신호기(기):0	○볼라드(개소) :0															
○통합안전표지(개):0	○방호울타리(m):0															
○노면표시(개):6	○보도설치(a):0															
○안전표지(개):8	○도로반사경(개):0															
○횡단보도(개소):1	○과속방지턱(개):0															
○제한속도 : 30km/h	○미끄럼방지시설(개소):1															
3	동대체육관앞~후문~셀라 피아노~부성상회앞 (반송로388번길)	140	6	<table style="width: 100%; border: none;"> <tr> <td style="width: 50%;">○신호기(기):0</td> <td style="width: 50%;">○볼라드(개소) :0</td> </tr> <tr> <td>○통합안전표지(개):2</td> <td>○방호울타리(m):0</td> </tr> <tr> <td>○노면표시(개):2</td> <td>○보도설치(a):0</td> </tr> <tr> <td>○안전표지(개):6</td> <td>○도로반사경(개):1</td> </tr> <tr> <td>○횡단보도(개소):3</td> <td>○과속방지턱(개):2</td> </tr> <tr> <td>○제한속도 : 30km/h</td> <td>○미끄럼방지시설(개소):1</td> </tr> </table>	○신호기(기):0	○볼라드(개소) :0	○통합안전표지(개):2	○방호울타리(m):0	○노면표시(개):2	○보도설치(a):0	○안전표지(개):6	○도로반사경(개):1	○횡단보도(개소):3	○과속방지턱(개):2	○제한속도 : 30km/h	○미끄럼방지시설(개소):1
○신호기(기):0	○볼라드(개소) :0															
○통합안전표지(개):2	○방호울타리(m):0															
○노면표시(개):2	○보도설치(a):0															
○안전표지(개):6	○도로반사경(개):1															
○횡단보도(개소):3	○과속방지턱(개):2															
○제한속도 : 30km/h	○미끄럼방지시설(개소):1															
4	동대체육관앞~후문~셀라 피아노~부성상회앞 (옥봉로3번길)	145	8	<table style="width: 100%; border: none;"> <tr> <td style="width: 50%;">○신호기(기):0</td> <td style="width: 50%;">○볼라드(개소) :0</td> </tr> <tr> <td>○통합안전표지(개):0</td> <td>○방호울타리(m):0</td> </tr> <tr> <td>○노면표시(개):6</td> <td>○보도설치(a):0</td> </tr> <tr> <td>○안전표지(개):8</td> <td>○도로반사경(개):0</td> </tr> <tr> <td>○횡단보도(개소):2</td> <td>○과속방지턱(개):0</td> </tr> <tr> <td>○제한속도 : 30km/h</td> <td>○미끄럼방지시설(개소):0</td> </tr> </table>	○신호기(기):0	○볼라드(개소) :0	○통합안전표지(개):0	○방호울타리(m):0	○노면표시(개):6	○보도설치(a):0	○안전표지(개):8	○도로반사경(개):0	○횡단보도(개소):2	○과속방지턱(개):0	○제한속도 : 30km/h	○미끄럼방지시설(개소):0
○신호기(기):0	○볼라드(개소) :0															
○통합안전표지(개):0	○방호울타리(m):0															
○노면표시(개):6	○보도설치(a):0															
○안전표지(개):8	○도로반사경(개):0															
○횡단보도(개소):2	○과속방지턱(개):0															
○제한속도 : 30km/h	○미끄럼방지시설(개소):0															

5	태영종합철물-정문 앞 (옥봉로8번길)	160	6	○신호기(기):0 ○통합안전표지(개):0 ○노면표시(개):4 ○안전표지(개):7 ○횡단보도(개소):0 ○제한속도 : 30km/h	○볼라드(개소) :0 ○방호울타리(m):0 ○보도설치(a):0 ○도로반사경(개):0 ○과속방지턱(개):3 ○미끄럼방지시설(개소):0
6	반송로388번길 17-주우종합건설 (중근진로)	140	6	○신호기(기):0 ○통합안전표지(개):2 ○노면표시(개):6 ○안전표지(개):5 ○횡단보도(개소):0 ○제한속도 : 30km/h	○볼라드(개소) :0 ○방호울타리(m):0 ○보도설치(a):0 ○도로반사경(개):0 ○과속방지턱(개):1 ○미끄럼방지시설(개소):0
7	엘림교회-서2동치안센터- 반송로, 성림훼미리마트-반송로 (서동로194번길)	340	6	○신호기(기):0 ○통합안전표지(개):0 ○노면표시(개):8 ○안전표지(개):9 ○횡단보도(개소):0 ○제한속도 : 30km/h	○볼라드(개소) :0 ○방호울타리(m):0 ○보도설치(a):0 ○도로반사경(개):0 ○과속방지턱(개):3 ○미끄럼방지시설(개소):0
8	엘림교회-서2동치안센터- 반송로, 성림훼미리마트-반송로 (서동중심로32번길)	50	6	○신호기(기):0 ○통합안전표지(개):2 ○노면표시(개):4 ○안전표지(개):3 ○횡단보도(개소):1 ○제한속도 : 30km/h	○볼라드(개소) :0 ○방호울타리(m):0 ○보도설치(a):0 ○도로반사경(개):1 ○과속방지턱(개):1 ○미끄럼방지시설(개소):0
9	엘림교회-서2동치안센터- 반송로, 성림훼미리마트-반송로 (서동로186번길)	50	6	○신호기(기):0 ○통합안전표지(개):1 ○노면표시(개):4 ○안전표지(개):0 ○횡단보도(개소):0 ○제한속도 : 30km/h	○볼라드(개소) :0 ○방호울타리(m):0 ○보도설치(a):0 ○도로반사경(개):1 ○과속방지턱(개):2 ○미끄럼방지시설(개소):0

작성자 (계급) 시설8급 (성명) 김현재 (인)

어린이 보호구역 주변 약도



어린이 보호구역 관리카드

[부산광역시 금정구]

제1998-78호

(앞쪽)

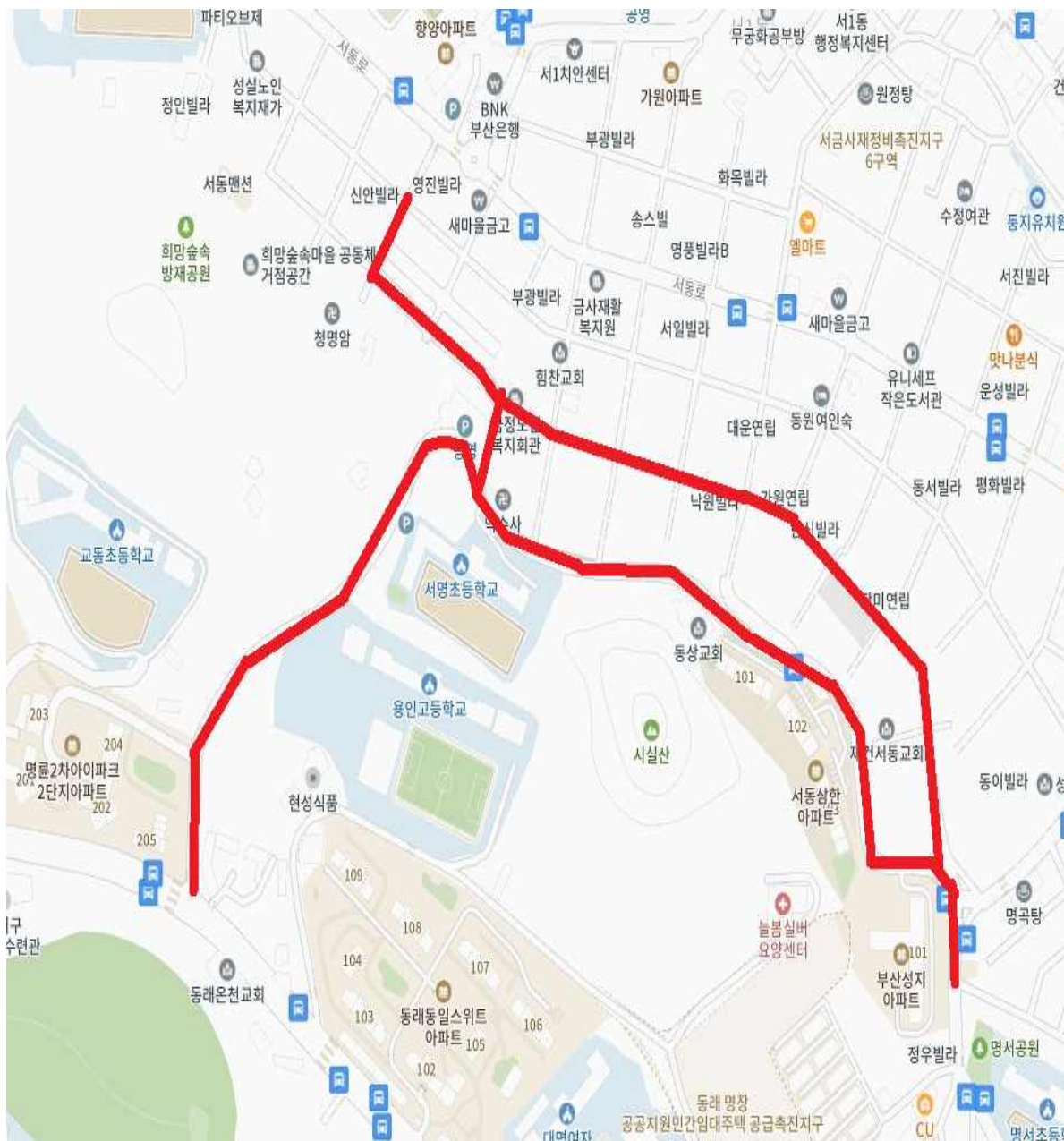
보호구역 지정 시설 명	서명초등학교		
소재지	부산광역시 금정구 명서로 48(서동) (전화번호: 051-529-6598)		
지정일자	1998년 11월 26일	지정시설의 시설장 성 명 : 서명초등학교장	

보호구역 내 시설물 설치내용

일련 번호	구간별	연장 거리 (m)	도로 폭 (m)	시설물 설치내용												
1	명서로45번길 116-2 앞 ~정문앞~명륜2차아이 파크@(명서로)	1,020	9	<table style="width: 100%; border: none;"> <tr> <td style="width: 50%;">○신호기(기):6</td> <td style="width: 50%;">○볼라드(개소) :2</td> </tr> <tr> <td>○통합안전표지(개):3</td> <td>○방호울타리(m):120</td> </tr> <tr> <td>○노면표시(개):22</td> <td>○보도설치(a):3</td> </tr> <tr> <td>○안전표지(개):35</td> <td>○도로반사경(개):5</td> </tr> <tr> <td>○횡단보도(개소):5</td> <td>○과속방지턱(개):9</td> </tr> <tr> <td>○제한속도 : 30km/h</td> <td>○미끄럼방지시설(개소):7</td> </tr> </table>	○신호기(기):6	○볼라드(개소) :2	○통합안전표지(개):3	○방호울타리(m):120	○노면표시(개):22	○보도설치(a):3	○안전표지(개):35	○도로반사경(개):5	○횡단보도(개소):5	○과속방지턱(개):9	○제한속도 : 30km/h	○미끄럼방지시설(개소):7
○신호기(기):6	○볼라드(개소) :2															
○통합안전표지(개):3	○방호울타리(m):120															
○노면표시(개):22	○보도설치(a):3															
○안전표지(개):35	○도로반사경(개):5															
○횡단보도(개소):5	○과속방지턱(개):9															
○제한속도 : 30km/h	○미끄럼방지시설(개소):7															
2	정문앞~금정노인복지관 -명서로45번길 116-2 앞 (명서로45번길)	530	5~9	<table style="width: 100%; border: none;"> <tr> <td style="width: 50%;">○신호기(기):1</td> <td style="width: 50%;">○볼라드(개소) :0</td> </tr> <tr> <td>○통합안전표지(개):2</td> <td>○방호울타리(m):0</td> </tr> <tr> <td>○노면표시(개):10</td> <td>○보도설치(a):0</td> </tr> <tr> <td>○안전표지(개):21</td> <td>○도로반사경(개):0</td> </tr> <tr> <td>○횡단보도(개소):1</td> <td>○과속방지턱(개):4</td> </tr> <tr> <td>○제한속도 : 30km/h</td> <td>○미끄럼방지시설(개소):2</td> </tr> </table>	○신호기(기):1	○볼라드(개소) :0	○통합안전표지(개):2	○방호울타리(m):0	○노면표시(개):10	○보도설치(a):0	○안전표지(개):21	○도로반사경(개):0	○횡단보도(개소):1	○과속방지턱(개):4	○제한속도 : 30km/h	○미끄럼방지시설(개소):2
○신호기(기):1	○볼라드(개소) :0															
○통합안전표지(개):2	○방호울타리(m):0															
○노면표시(개):10	○보도설치(a):0															
○안전표지(개):21	○도로반사경(개):0															
○횡단보도(개소):1	○과속방지턱(개):4															
○제한속도 : 30km/h	○미끄럼방지시설(개소):2															
3	금정노인복지관~삼차로 공영주차장	140	12	<table style="width: 100%; border: none;"> <tr> <td style="width: 50%;">○신호기(기):0</td> <td style="width: 50%;">○볼라드(개소) :2</td> </tr> <tr> <td>○통합안전표지(개):4</td> <td>○방호울타리(m):140</td> </tr> <tr> <td>○노면표시(개):8</td> <td>○보도설치(a):6</td> </tr> <tr> <td>○안전표지(개):0</td> <td>○도로반사경(개):0</td> </tr> <tr> <td>○횡단보도(개소):2</td> <td>○과속방지턱(개):4</td> </tr> <tr> <td>○제한속도 : 30km/h</td> <td>○미끄럼방지시설(개소):1</td> </tr> </table>	○신호기(기):0	○볼라드(개소) :2	○통합안전표지(개):4	○방호울타리(m):140	○노면표시(개):8	○보도설치(a):6	○안전표지(개):0	○도로반사경(개):0	○횡단보도(개소):2	○과속방지턱(개):4	○제한속도 : 30km/h	○미끄럼방지시설(개소):1
○신호기(기):0	○볼라드(개소) :2															
○통합안전표지(개):4	○방호울타리(m):140															
○노면표시(개):8	○보도설치(a):6															
○안전표지(개):0	○도로반사경(개):0															
○횡단보도(개소):2	○과속방지턱(개):4															
○제한속도 : 30km/h	○미끄럼방지시설(개소):1															
4	삼차로공영주차장~삼차로 24(서동로72번길)	50	12	<table style="width: 100%; border: none;"> <tr> <td style="width: 50%;">○신호기(기):0</td> <td style="width: 50%;">○볼라드(개소) :0</td> </tr> <tr> <td>○통합안전표지(개):2</td> <td>○방호울타리(m):0</td> </tr> <tr> <td>○노면표시(개):4</td> <td>○보도설치(a):2</td> </tr> <tr> <td>○안전표지(개):0</td> <td>○도로반사경(개):0</td> </tr> <tr> <td>○횡단보도(개소):0</td> <td>○과속방지턱(개):0</td> </tr> <tr> <td>○제한속도 : 30km/h</td> <td>○미끄럼방지시설(개소):0</td> </tr> </table>	○신호기(기):0	○볼라드(개소) :0	○통합안전표지(개):2	○방호울타리(m):0	○노면표시(개):4	○보도설치(a):2	○안전표지(개):0	○도로반사경(개):0	○횡단보도(개소):0	○과속방지턱(개):0	○제한속도 : 30km/h	○미끄럼방지시설(개소):0
○신호기(기):0	○볼라드(개소) :0															
○통합안전표지(개):2	○방호울타리(m):0															
○노면표시(개):4	○보도설치(a):2															
○안전표지(개):0	○도로반사경(개):0															
○횡단보도(개소):0	○과속방지턱(개):0															
○제한속도 : 30km/h	○미끄럼방지시설(개소):0															

작성자 (계급) 시설8급 (성명) 김현재 (인)

어린이 보호구역 주변 약도



어린이 보호구역 관리카드

[부산광역시 금정구]

제1998-78호

(앞쪽)

보호구역 지정 시설 명	서명초등학교병설유치원		
소재지	부산광역시 금정구 명서로 48(서동) (전화번호: 051-529-6598)		
지정일자	1998년 11월 26일	지정시설의 시설장 성 명 : 서명초등학교병설유치원장	

보호구역 내 시설물 설치내용

일련 번호	구간별	연장 거리 (m)	도로 폭 (m)	시설물 설치내용												
1	서동로92번길 31-12 ~정문앞~명륜2차아이 파크@(명서로)	550	9	<table style="width: 100%; border: none;"> <tr> <td style="width: 50%;">○신호기(기):3</td> <td style="width: 50%;">○볼라드(개소) :2</td> </tr> <tr> <td>○통합안전표지(개):3</td> <td>○방호울타리(m):120</td> </tr> <tr> <td>○노면표시(개):18</td> <td>○보도설치(a):2</td> </tr> <tr> <td>○안전표지(개):29</td> <td>○도로반사경(개):4</td> </tr> <tr> <td>○횡단보도(개소):3</td> <td>○과속방지턱(개):5</td> </tr> <tr> <td>○제한속도 : 30km/h</td> <td>○미끄럼방지시설(개소):4</td> </tr> </table>	○신호기(기):3	○볼라드(개소) :2	○통합안전표지(개):3	○방호울타리(m):120	○노면표시(개):18	○보도설치(a):2	○안전표지(개):29	○도로반사경(개):4	○횡단보도(개소):3	○과속방지턱(개):5	○제한속도 : 30km/h	○미끄럼방지시설(개소):4
○신호기(기):3	○볼라드(개소) :2															
○통합안전표지(개):3	○방호울타리(m):120															
○노면표시(개):18	○보도설치(a):2															
○안전표지(개):29	○도로반사경(개):4															
○횡단보도(개소):3	○과속방지턱(개):5															
○제한속도 : 30km/h	○미끄럼방지시설(개소):4															
2	정문앞~금정노인복지관 -가원연립 (명서로45번길)	300	5~9	<table style="width: 100%; border: none;"> <tr> <td style="width: 50%;">○신호기(기):0</td> <td style="width: 50%;">○볼라드(개소) :0</td> </tr> <tr> <td>○통합안전표지(개):2</td> <td>○방호울타리(m):0</td> </tr> <tr> <td>○노면표시(개):10</td> <td>○보도설치(a):0</td> </tr> <tr> <td>○안전표지(개):17</td> <td>○도로반사경(개):0</td> </tr> <tr> <td>○횡단보도(개소):1</td> <td>○과속방지턱(개):4</td> </tr> <tr> <td>○제한속도 : 30km/h</td> <td>○미끄럼방지시설(개소):1</td> </tr> </table>	○신호기(기):0	○볼라드(개소) :0	○통합안전표지(개):2	○방호울타리(m):0	○노면표시(개):10	○보도설치(a):0	○안전표지(개):17	○도로반사경(개):0	○횡단보도(개소):1	○과속방지턱(개):4	○제한속도 : 30km/h	○미끄럼방지시설(개소):1
○신호기(기):0	○볼라드(개소) :0															
○통합안전표지(개):2	○방호울타리(m):0															
○노면표시(개):10	○보도설치(a):0															
○안전표지(개):17	○도로반사경(개):0															
○횡단보도(개소):1	○과속방지턱(개):4															
○제한속도 : 30km/h	○미끄럼방지시설(개소):1															
3	금정노인복지관~삼차로 공영주차장	140	12	<table style="width: 100%; border: none;"> <tr> <td style="width: 50%;">○신호기(기):0</td> <td style="width: 50%;">○볼라드(개소) :2</td> </tr> <tr> <td>○통합안전표지(개):4</td> <td>○방호울타리(m):140</td> </tr> <tr> <td>○노면표시(개):8</td> <td>○보도설치(a):6</td> </tr> <tr> <td>○안전표지(개):0</td> <td>○도로반사경(개):0</td> </tr> <tr> <td>○횡단보도(개소):2</td> <td>○과속방지턱(개):4</td> </tr> <tr> <td>○제한속도 : 30km/h</td> <td>○미끄럼방지시설(개소):1</td> </tr> </table>	○신호기(기):0	○볼라드(개소) :2	○통합안전표지(개):4	○방호울타리(m):140	○노면표시(개):8	○보도설치(a):6	○안전표지(개):0	○도로반사경(개):0	○횡단보도(개소):2	○과속방지턱(개):4	○제한속도 : 30km/h	○미끄럼방지시설(개소):1
○신호기(기):0	○볼라드(개소) :2															
○통합안전표지(개):4	○방호울타리(m):140															
○노면표시(개):8	○보도설치(a):6															
○안전표지(개):0	○도로반사경(개):0															
○횡단보도(개소):2	○과속방지턱(개):4															
○제한속도 : 30km/h	○미끄럼방지시설(개소):1															
	삼차로공영주차장~삼차로 24(서동로72번길)	50	12	<table style="width: 100%; border: none;"> <tr> <td style="width: 50%;">○신호기(기):0</td> <td style="width: 50%;">○볼라드(개소) :0</td> </tr> <tr> <td>○통합안전표지(개):2</td> <td>○방호울타리(m):0</td> </tr> <tr> <td>○노면표시(개):4</td> <td>○보도설치(a):2</td> </tr> <tr> <td>○안전표지(개):0</td> <td>○도로반사경(개):0</td> </tr> <tr> <td>○횡단보도(개소):0</td> <td>○과속방지턱(개):0</td> </tr> <tr> <td>○제한속도 : 30km/h</td> <td>○미끄럼방지시설(개소):0</td> </tr> </table>	○신호기(기):0	○볼라드(개소) :0	○통합안전표지(개):2	○방호울타리(m):0	○노면표시(개):4	○보도설치(a):2	○안전표지(개):0	○도로반사경(개):0	○횡단보도(개소):0	○과속방지턱(개):0	○제한속도 : 30km/h	○미끄럼방지시설(개소):0
○신호기(기):0	○볼라드(개소) :0															
○통합안전표지(개):2	○방호울타리(m):0															
○노면표시(개):4	○보도설치(a):2															
○안전표지(개):0	○도로반사경(개):0															
○횡단보도(개소):0	○과속방지턱(개):0															
○제한속도 : 30km/h	○미끄럼방지시설(개소):0															

작성자 (계급) 시설8급 (성명) 김현재 (인)

어린이 보호구역 주변 약도



어린이 보호구역 관리카드

[부산광역시 금정구]

제1998-79호

(앞쪽)

보호구역 지정 시설 명	서동초등학교	
소재지	부산광역시 금정구 동현로 147(서동) (전화번호: 051-523-9247)	
지정일자	1998년 11월 26일	지정시설의 시설장 성 명 : 서동초등학교장

보호구역 내 시설물 설치내용

일련 번호	구간별	연장 거리 (m)	도로 폭 (m)	시설물 설치내용												
1	서동도서관 사거리~ 정문~삼화버스종점(동현 로)	350	12	<table style="width: 100%; border: none;"> <tr> <td style="width: 50%;">○신호기(기):2</td> <td style="width: 50%;">○볼라드(개소) :3</td> </tr> <tr> <td>○통합안전표지(개):2</td> <td>○방호울타리(m):100</td> </tr> <tr> <td>○노면표시(개):11</td> <td>○보도설치(a):13</td> </tr> <tr> <td>○안전표지(개):15</td> <td>○도로반사경(개):4</td> </tr> <tr> <td>○횡단보도(개소):1</td> <td>○과속방지턱(개):6</td> </tr> <tr> <td>○제한속도 : 30km/h</td> <td>○미끄럼방지시설(개소):6</td> </tr> </table>	○신호기(기):2	○볼라드(개소) :3	○통합안전표지(개):2	○방호울타리(m):100	○노면표시(개):11	○보도설치(a):13	○안전표지(개):15	○도로반사경(개):4	○횡단보도(개소):1	○과속방지턱(개):6	○제한속도 : 30km/h	○미끄럼방지시설(개소):6
○신호기(기):2	○볼라드(개소) :3															
○통합안전표지(개):2	○방호울타리(m):100															
○노면표시(개):11	○보도설치(a):13															
○안전표지(개):15	○도로반사경(개):4															
○횡단보도(개소):1	○과속방지턱(개):6															
○제한속도 : 30km/h	○미끄럼방지시설(개소):6															
2	동성교회~서동도서관 사거리~ 몬테소리숲속유치원 삼거리, 서부로93, 서동 산 60-1 (서부로)	300	7~12	<table style="width: 100%; border: none;"> <tr> <td style="width: 50%;">○신호기(기):0</td> <td style="width: 50%;">○볼라드(개소) :0</td> </tr> <tr> <td>○통합안전표지(개):6</td> <td>○방호울타리(m):105</td> </tr> <tr> <td>○노면표시(개):8</td> <td>○보도설치(a):3.0</td> </tr> <tr> <td>○안전표지(개):14</td> <td>○도로반사경(개):2</td> </tr> <tr> <td>○횡단보도(개소):3</td> <td>○과속방지턱(개):6</td> </tr> <tr> <td>○제한속도 : 30km/h</td> <td>○미끄럼방지시설(개소):4</td> </tr> </table>	○신호기(기):0	○볼라드(개소) :0	○통합안전표지(개):6	○방호울타리(m):105	○노면표시(개):8	○보도설치(a):3.0	○안전표지(개):14	○도로반사경(개):2	○횡단보도(개소):3	○과속방지턱(개):6	○제한속도 : 30km/h	○미끄럼방지시설(개소):4
○신호기(기):0	○볼라드(개소) :0															
○통합안전표지(개):6	○방호울타리(m):105															
○노면표시(개):8	○보도설치(a):3.0															
○안전표지(개):14	○도로반사경(개):2															
○횡단보도(개소):3	○과속방지턱(개):6															
○제한속도 : 30km/h	○미끄럼방지시설(개소):4															

작성자 (계급) 시설8급 (성명) 김현재 (인)

어린이 보호구역 주변 약도



어린이 보호구역 관리카드

[부산광역시 금정구]

제1998-80호

(앞쪽)

보호구역 지정 시설 명	금사초등학교병설유치원	
소재지	부산광역시 금정구 금사로57번길 24(서동) (전화번호: 051-525-3134)	
지정일자	1998년 11월 26일	지정시설의 시설장 성 명 : 금사초등학교병설유치원장

보호구역 내 시설물 설치내용

일련 번호	구간별	연장 거리 (m)	도로 폭 (m)	시설물 설치내용												
1	은혜탕제원~교문~금사약국 앞(금사로57번길)	200	6	<table style="width: 100%; border: none;"> <tr> <td style="width: 50%;">○신호기(기):0</td> <td style="width: 50%;">○볼라드(개소) :7</td> </tr> <tr> <td>○통합안전표지(개):0</td> <td>○방호울타리(m):120</td> </tr> <tr> <td>○노면표시(개):12</td> <td>○보도설치(a):3.0</td> </tr> <tr> <td>○안전표지(개):13</td> <td>○도로반사경(개):0</td> </tr> <tr> <td>○횡단보도(개소):2</td> <td>○과속방지턱(개):2</td> </tr> <tr> <td>○제한속도 : 30km/h</td> <td>○미끄럼방지시설(개소):1</td> </tr> </table>	○신호기(기):0	○볼라드(개소) :7	○통합안전표지(개):0	○방호울타리(m):120	○노면표시(개):12	○보도설치(a):3.0	○안전표지(개):13	○도로반사경(개):0	○횡단보도(개소):2	○과속방지턱(개):2	○제한속도 : 30km/h	○미끄럼방지시설(개소):1
○신호기(기):0	○볼라드(개소) :7															
○통합안전표지(개):0	○방호울타리(m):120															
○노면표시(개):12	○보도설치(a):3.0															
○안전표지(개):13	○도로반사경(개):0															
○횡단보도(개소):2	○과속방지턱(개):2															
○제한속도 : 30km/h	○미끄럼방지시설(개소):1															
2	영재미술~옹달샘문방구앞 (금사로51번길)	50	6	<table style="width: 100%; border: none;"> <tr> <td style="width: 50%;">○신호기(기):0</td> <td style="width: 50%;">○볼라드(개소) :4</td> </tr> <tr> <td>○통합안전표지(개):2</td> <td>○방호울타리(m):0</td> </tr> <tr> <td>○노면표시(개):4</td> <td>○보도설치(a):1.0</td> </tr> <tr> <td>○안전표지(개):0</td> <td>○도로반사경(개):0</td> </tr> <tr> <td>○횡단보도(개소):2</td> <td>○과속방지턱(개):0</td> </tr> <tr> <td>○제한속도 : 30km/h</td> <td>○미끄럼방지시설(개소):0</td> </tr> </table>	○신호기(기):0	○볼라드(개소) :4	○통합안전표지(개):2	○방호울타리(m):0	○노면표시(개):4	○보도설치(a):1.0	○안전표지(개):0	○도로반사경(개):0	○횡단보도(개소):2	○과속방지턱(개):0	○제한속도 : 30km/h	○미끄럼방지시설(개소):0
○신호기(기):0	○볼라드(개소) :4															
○통합안전표지(개):2	○방호울타리(m):0															
○노면표시(개):4	○보도설치(a):1.0															
○안전표지(개):0	○도로반사경(개):0															
○횡단보도(개소):2	○과속방지턱(개):0															
○제한속도 : 30km/h	○미끄럼방지시설(개소):0															
3	신한빌딩~정원맨션 (금사로51번길)	270	7	<table style="width: 100%; border: none;"> <tr> <td style="width: 50%;">○신호기(기):0</td> <td style="width: 50%;">○볼라드(개소) :0</td> </tr> <tr> <td>○통합안전표지(개):2</td> <td>○방호울타리(m):0</td> </tr> <tr> <td>○노면표시(개):14</td> <td>○보도설치(a):0</td> </tr> <tr> <td>○안전표지(개):7</td> <td>○도로반사경(개):0</td> </tr> <tr> <td>○횡단보도(개소):2</td> <td>○과속방지턱(개):3</td> </tr> <tr> <td>○제한속도 : 30km/h</td> <td>○미끄럼방지시설(개소):0</td> </tr> </table>	○신호기(기):0	○볼라드(개소) :0	○통합안전표지(개):2	○방호울타리(m):0	○노면표시(개):14	○보도설치(a):0	○안전표지(개):7	○도로반사경(개):0	○횡단보도(개소):2	○과속방지턱(개):3	○제한속도 : 30km/h	○미끄럼방지시설(개소):0
○신호기(기):0	○볼라드(개소) :0															
○통합안전표지(개):2	○방호울타리(m):0															
○노면표시(개):14	○보도설치(a):0															
○안전표지(개):7	○도로반사경(개):0															
○횡단보도(개소):2	○과속방지턱(개):3															
○제한속도 : 30km/h	○미끄럼방지시설(개소):0															
4	동서빌라~서곡로20번길 111 (서곡로20번길)	240	6	<table style="width: 100%; border: none;"> <tr> <td style="width: 50%;">○신호기(기):0</td> <td style="width: 50%;">○볼라드(개소) :0</td> </tr> <tr> <td>○통합안전표지(개):4</td> <td>○방호울타리(m):0</td> </tr> <tr> <td>○노면표시(개):10</td> <td>○보도설치(a):0</td> </tr> <tr> <td>○안전표지(개):6</td> <td>○도로반사경(개):2</td> </tr> <tr> <td>○횡단보도(개소):3</td> <td>○과속방지턱(개):2</td> </tr> <tr> <td>○제한속도 : 30km/h</td> <td>○미끄럼방지시설(개소):0</td> </tr> </table>	○신호기(기):0	○볼라드(개소) :0	○통합안전표지(개):4	○방호울타리(m):0	○노면표시(개):10	○보도설치(a):0	○안전표지(개):6	○도로반사경(개):2	○횡단보도(개소):3	○과속방지턱(개):2	○제한속도 : 30km/h	○미끄럼방지시설(개소):0
○신호기(기):0	○볼라드(개소) :0															
○통합안전표지(개):4	○방호울타리(m):0															
○노면표시(개):10	○보도설치(a):0															
○안전표지(개):6	○도로반사경(개):2															
○횡단보도(개소):3	○과속방지턱(개):2															
○제한속도 : 30km/h	○미끄럼방지시설(개소):0															

5	서곡로20번길 102- 금사로 67 (금사로67번길)	200	5	○신호기(기):0 ○통합안전표지(개):0 ○노면표시(개):6 ○안전표지(개):6 ○횡단보도(개소):0 ○제한속도 : 30km/h	○볼라드(개소) :0 ○방호울타리(m):0 ○보도설치(a):0 ○도로반사경(개):1 ○과속방지턱(개):1 ○미끄럼방지시설(개소):0
6	옥산탕-평화탕 (금사로)	280	12	○신호기(기):1 ○통합안전표지(개):3 ○노면표시(개):13 ○안전표지(개):13 ○횡단보도(개소):4 ○제한속도 : 30km/h	○볼라드(개소) :20 ○방호울타리(m):0 ○보도설치(a):5.0 ○도로반사경(개):1 ○과속방지턱(개):4 ○미끄럼방지시설(개소):0

작성자 (계급) 시설8급 (성명) 김현재 (인)

어린이 보호구역 주변 약도



어린이 보호구역 관리카드

[부산광역시 금정구]

제1998-80호

(앞쪽)

보호구역 지정 시설 명	금사초등학교	
소재지	부산광역시 금정구 금사로57번길 24(서동) (전화번호: 051-523-8494)	
지정일자	1998년 11월 26일	지정시설의 시설장 성 명 : 금사초등학교장

보호구역 내 시설물 설치내용

일련 번호	구간별	연장 거리 (m)	도로 폭 (m)	시설물 설치내용												
1	은혜탕제원~교문~금사약국 앞(금사로57번길)	200	6	<table style="width: 100%; border: none;"> <tr> <td style="width: 50%;">○신호기(기):0</td> <td style="width: 50%;">○볼라드(개소) :7</td> </tr> <tr> <td>○통합안전표지(개):0</td> <td>○방호울타리(m):120</td> </tr> <tr> <td>○노면표시(개):12</td> <td>○보도설치(a):3.0</td> </tr> <tr> <td>○안전표지(개):13</td> <td>○도로반사경(개):0</td> </tr> <tr> <td>○횡단보도(개소):2</td> <td>○과속방지턱(개):2</td> </tr> <tr> <td>○제한속도 : 30km/h</td> <td>○미끄럼방지시설(개소):1</td> </tr> </table>	○신호기(기):0	○볼라드(개소) :7	○통합안전표지(개):0	○방호울타리(m):120	○노면표시(개):12	○보도설치(a):3.0	○안전표지(개):13	○도로반사경(개):0	○횡단보도(개소):2	○과속방지턱(개):2	○제한속도 : 30km/h	○미끄럼방지시설(개소):1
○신호기(기):0	○볼라드(개소) :7															
○통합안전표지(개):0	○방호울타리(m):120															
○노면표시(개):12	○보도설치(a):3.0															
○안전표지(개):13	○도로반사경(개):0															
○횡단보도(개소):2	○과속방지턱(개):2															
○제한속도 : 30km/h	○미끄럼방지시설(개소):1															
2	영재미술~옹달샘문방구앞 (금사로51번길)	50	6	<table style="width: 100%; border: none;"> <tr> <td style="width: 50%;">○신호기(기):0</td> <td style="width: 50%;">○볼라드(개소) :4</td> </tr> <tr> <td>○통합안전표지(개):2</td> <td>○방호울타리(m):0</td> </tr> <tr> <td>○노면표시(개):4</td> <td>○보도설치(a):1.0</td> </tr> <tr> <td>○안전표지(개):0</td> <td>○도로반사경(개):0</td> </tr> <tr> <td>○횡단보도(개소):2</td> <td>○과속방지턱(개):0</td> </tr> <tr> <td>○제한속도 : 30km/h</td> <td>○미끄럼방지시설(개소):0</td> </tr> </table>	○신호기(기):0	○볼라드(개소) :4	○통합안전표지(개):2	○방호울타리(m):0	○노면표시(개):4	○보도설치(a):1.0	○안전표지(개):0	○도로반사경(개):0	○횡단보도(개소):2	○과속방지턱(개):0	○제한속도 : 30km/h	○미끄럼방지시설(개소):0
○신호기(기):0	○볼라드(개소) :4															
○통합안전표지(개):2	○방호울타리(m):0															
○노면표시(개):4	○보도설치(a):1.0															
○안전표지(개):0	○도로반사경(개):0															
○횡단보도(개소):2	○과속방지턱(개):0															
○제한속도 : 30km/h	○미끄럼방지시설(개소):0															
3	신한빌딩~정원맨션 (금사로51번길)	270	7	<table style="width: 100%; border: none;"> <tr> <td style="width: 50%;">○신호기(기):0</td> <td style="width: 50%;">○볼라드(개소) :0</td> </tr> <tr> <td>○통합안전표지(개):2</td> <td>○방호울타리(m):0</td> </tr> <tr> <td>○노면표시(개):14</td> <td>○보도설치(a):0</td> </tr> <tr> <td>○안전표지(개):7</td> <td>○도로반사경(개):0</td> </tr> <tr> <td>○횡단보도(개소):2</td> <td>○과속방지턱(개):3</td> </tr> <tr> <td>○제한속도 : 30km/h</td> <td>○미끄럼방지시설(개소):0</td> </tr> </table>	○신호기(기):0	○볼라드(개소) :0	○통합안전표지(개):2	○방호울타리(m):0	○노면표시(개):14	○보도설치(a):0	○안전표지(개):7	○도로반사경(개):0	○횡단보도(개소):2	○과속방지턱(개):3	○제한속도 : 30km/h	○미끄럼방지시설(개소):0
○신호기(기):0	○볼라드(개소) :0															
○통합안전표지(개):2	○방호울타리(m):0															
○노면표시(개):14	○보도설치(a):0															
○안전표지(개):7	○도로반사경(개):0															
○횡단보도(개소):2	○과속방지턱(개):3															
○제한속도 : 30km/h	○미끄럼방지시설(개소):0															
4	동서빌라~서곡로20번길 111 (서곡로20번길)	240	6	<table style="width: 100%; border: none;"> <tr> <td style="width: 50%;">○신호기(기):0</td> <td style="width: 50%;">○볼라드(개소) :0</td> </tr> <tr> <td>○통합안전표지(개):4</td> <td>○방호울타리(m):0</td> </tr> <tr> <td>○노면표시(개):10</td> <td>○보도설치(a):0</td> </tr> <tr> <td>○안전표지(개):6</td> <td>○도로반사경(개):2</td> </tr> <tr> <td>○횡단보도(개소):3</td> <td>○과속방지턱(개):2</td> </tr> <tr> <td>○제한속도 : 30km/h</td> <td>○미끄럼방지시설(개소):0</td> </tr> </table>	○신호기(기):0	○볼라드(개소) :0	○통합안전표지(개):4	○방호울타리(m):0	○노면표시(개):10	○보도설치(a):0	○안전표지(개):6	○도로반사경(개):2	○횡단보도(개소):3	○과속방지턱(개):2	○제한속도 : 30km/h	○미끄럼방지시설(개소):0
○신호기(기):0	○볼라드(개소) :0															
○통합안전표지(개):4	○방호울타리(m):0															
○노면표시(개):10	○보도설치(a):0															
○안전표지(개):6	○도로반사경(개):2															
○횡단보도(개소):3	○과속방지턱(개):2															
○제한속도 : 30km/h	○미끄럼방지시설(개소):0															

5	서곡로20번길 102- 금사로 67 (금사로67번길)	200	5	○신호기(기):0 ○통합안전표지(개):0 ○노면표시(개):6 ○안전표지(개):6 ○횡단보도(개소):0 ○제한속도 : 30km/h	○볼라드(개소) :0 ○방호울타리(m):0 ○보도설치(a):0 ○도로반사경(개):1 ○과속방지턱(개):1 ○미끄럼방지시설(개소):0
6	옥산탕-평화탕 (금사로)	280	12	○신호기(기):1 ○통합안전표지(개):3 ○노면표시(개):13 ○안전표지(개):13 ○횡단보도(개소):4 ○제한속도 : 30km/h	○볼라드(개소) :20 ○방호울타리(m):0 ○보도설치(a):5.0 ○도로반사경(개):1 ○과속방지턱(개):4 ○미끄럼방지시설(개소):0

작성자 (계급) 시설8급 (성명) 김현재 (인)

어린이 보호구역 주변 약도



어린이 보호구역 관리카드

[부산광역시 금정구]

제2001-68호

(앞쪽)

보호구역 지정 시설명	동래초등학교	
소재지	부산광역시 금정구 체육공원로44번길 26(부곡동) (전화번호: 051-581-0902)	
지정일자	1998년 11월 30일	지정시설의 시설장 성명 : 동래초등학교장

보호구역 내 시설물 설치내용

일련 번호	구간별	연장 거리 (m)	도로 폭 (m)	시설물 설치내용												
1	동래여고입구~태평양아파트앞 (체육공원로)	420	16	<table style="width: 100%; border: none;"> <tr> <td style="width: 50%;">○신호기(기):5</td> <td style="width: 50%;">○볼라드(개소) :4</td> </tr> <tr> <td>○통합안전표지(개):4</td> <td>○방호울타리(m):-</td> </tr> <tr> <td>○노면표시(개):19</td> <td>○보도설치(a):-</td> </tr> <tr> <td>○안전표지(개):10</td> <td>○도로반사경(개):7</td> </tr> <tr> <td>○횡단보도(개소):3</td> <td>○과속방지턱(개):12</td> </tr> <tr> <td>○제한속도 : 30km/h</td> <td>○미끄럼방지시설(개소):8</td> </tr> </table>	○신호기(기):5	○볼라드(개소) :4	○통합안전표지(개):4	○방호울타리(m):-	○노면표시(개):19	○보도설치(a):-	○안전표지(개):10	○도로반사경(개):7	○횡단보도(개소):3	○과속방지턱(개):12	○제한속도 : 30km/h	○미끄럼방지시설(개소):8
○신호기(기):5	○볼라드(개소) :4															
○통합안전표지(개):4	○방호울타리(m):-															
○노면표시(개):19	○보도설치(a):-															
○안전표지(개):10	○도로반사경(개):7															
○횡단보도(개소):3	○과속방지턱(개):12															
○제한속도 : 30km/h	○미끄럼방지시설(개소):8															
2	체육공원로 41~동래초등 학교 정문 (체육공원로44번길)	120	10	<table style="width: 100%; border: none;"> <tr> <td style="width: 50%;">○신호기(기):1</td> <td style="width: 50%;">○볼라드(개소) :0</td> </tr> <tr> <td>○통합안전표지(개):0</td> <td>○방호울타리(m):-</td> </tr> <tr> <td>○노면표시(개):4</td> <td>○보도설치(a):-</td> </tr> <tr> <td>○안전표지(개):3</td> <td>○도로반사경(개):0</td> </tr> <tr> <td>○횡단보도(개소):1</td> <td>○과속방지턱(개):2</td> </tr> <tr> <td>○제한속도 : 30km/h</td> <td>○미끄럼방지시설(개소):2</td> </tr> </table>	○신호기(기):1	○볼라드(개소) :0	○통합안전표지(개):0	○방호울타리(m):-	○노면표시(개):4	○보도설치(a):-	○안전표지(개):3	○도로반사경(개):0	○횡단보도(개소):1	○과속방지턱(개):2	○제한속도 : 30km/h	○미끄럼방지시설(개소):2
○신호기(기):1	○볼라드(개소) :0															
○통합안전표지(개):0	○방호울타리(m):-															
○노면표시(개):4	○보도설치(a):-															
○안전표지(개):3	○도로반사경(개):0															
○횡단보도(개소):1	○과속방지턱(개):2															
○제한속도 : 30km/h	○미끄럼방지시설(개소):2															
3	체육공원로 37-용진아트빌 (체육공원로)	60	8	<table style="width: 100%; border: none;"> <tr> <td style="width: 50%;">○신호기(기):0</td> <td style="width: 50%;">○볼라드(개소) :0</td> </tr> <tr> <td>○통합안전표지(개):1</td> <td>○방호울타리(m):0</td> </tr> <tr> <td>○노면표시(개):3</td> <td>○보도설치(a):0</td> </tr> <tr> <td>○안전표지(개):5</td> <td>○도로반사경(개):0</td> </tr> <tr> <td>○횡단보도(개소):0</td> <td>○과속방지턱(개):2</td> </tr> <tr> <td>○제한속도 : 30km/h</td> <td>○미끄럼방지시설(개소):1</td> </tr> </table>	○신호기(기):0	○볼라드(개소) :0	○통합안전표지(개):1	○방호울타리(m):0	○노면표시(개):3	○보도설치(a):0	○안전표지(개):5	○도로반사경(개):0	○횡단보도(개소):0	○과속방지턱(개):2	○제한속도 : 30km/h	○미끄럼방지시설(개소):1
○신호기(기):0	○볼라드(개소) :0															
○통합안전표지(개):1	○방호울타리(m):0															
○노면표시(개):3	○보도설치(a):0															
○안전표지(개):5	○도로반사경(개):0															
○횡단보도(개소):0	○과속방지턱(개):2															
○제한속도 : 30km/h	○미끄럼방지시설(개소):1															
4	진아트빌-모아메디칼 (체육공원로19번길)	120	7	<table style="width: 100%; border: none;"> <tr> <td style="width: 50%;">○신호기(기):0</td> <td style="width: 50%;">○볼라드(개소) :0</td> </tr> <tr> <td>○통합안전표지(개):2</td> <td>○방호울타리(m):0</td> </tr> <tr> <td>○노면표시(개):2</td> <td>○보도설치(a):0</td> </tr> <tr> <td>○안전표지(개):1</td> <td>○도로반사경(개):1</td> </tr> <tr> <td>○횡단보도(개소):0</td> <td>○과속방지턱(개):0</td> </tr> <tr> <td>○제한속도 : 30km/h</td> <td>○미끄럼방지시설(개소):0</td> </tr> </table>	○신호기(기):0	○볼라드(개소) :0	○통합안전표지(개):2	○방호울타리(m):0	○노면표시(개):2	○보도설치(a):0	○안전표지(개):1	○도로반사경(개):1	○횡단보도(개소):0	○과속방지턱(개):0	○제한속도 : 30km/h	○미끄럼방지시설(개소):0
○신호기(기):0	○볼라드(개소) :0															
○통합안전표지(개):2	○방호울타리(m):0															
○노면표시(개):2	○보도설치(a):0															
○안전표지(개):1	○도로반사경(개):1															
○횡단보도(개소):0	○과속방지턱(개):0															
○제한속도 : 30km/h	○미끄럼방지시설(개소):0															
5	체육공원로 29-선경아트빌라 (체육공원로29번길)	40	7	<table style="width: 100%; border: none;"> <tr> <td style="width: 50%;">○신호기(기):0</td> <td style="width: 50%;">○볼라드(개소) :0</td> </tr> <tr> <td>○통합안전표지(개):2</td> <td>○방호울타리(m):0</td> </tr> <tr> <td>○노면표시(개):4</td> <td>○보도설치(a):0</td> </tr> <tr> <td>○안전표지(개):2</td> <td>○도로반사경(개):0</td> </tr> <tr> <td>○횡단보도(개소):0</td> <td>○과속방지턱(개):0</td> </tr> <tr> <td>○제한속도 : 30km/h</td> <td>○미끄럼방지시설(개소):1</td> </tr> </table>	○신호기(기):0	○볼라드(개소) :0	○통합안전표지(개):2	○방호울타리(m):0	○노면표시(개):4	○보도설치(a):0	○안전표지(개):2	○도로반사경(개):0	○횡단보도(개소):0	○과속방지턱(개):0	○제한속도 : 30km/h	○미끄럼방지시설(개소):1
○신호기(기):0	○볼라드(개소) :0															
○통합안전표지(개):2	○방호울타리(m):0															
○노면표시(개):4	○보도설치(a):0															
○안전표지(개):2	○도로반사경(개):0															
○횡단보도(개소):0	○과속방지턱(개):0															
○제한속도 : 30km/h	○미끄럼방지시설(개소):1															

작성자 (계급) 시설8급 (성명) 김현재 (인)

어린이 보호구역 주변 약도



어린이 보호구역 관리카드

[부산광역시 금정구]

제1998-95호

(앞쪽)

보호구역 지정 시설 명	동현초등학교		
소재지	부산광역시 금정구 동현로 36(부곡동) (전화번호: 070-8620-7005)		
지정일자	1998년 11월 30일	지정시설의 시설장 성 명 : 동현초등학교장	

보호구역 내 시설물 설치내용

일련 번호	구간별	연장 거리 (m)	도로 폭 (m)	시설물 설치내용												
1	부곡여중~학교정문~동현 아파트(동현로)	420	10	<table style="width: 100%; border: none;"> <tr> <td style="width: 50%;">○신호기(기):3</td> <td style="width: 50%;">○볼라드(개소) :4</td> </tr> <tr> <td>○통합안전표지(개):2</td> <td>○방호울타리(m):300</td> </tr> <tr> <td>○노면표시(개):16</td> <td>○보도설치(a):5.0</td> </tr> <tr> <td>○안전표지(개):12</td> <td>○도로반사경(개):3</td> </tr> <tr> <td>○횡단보도(개소):5</td> <td>○과속방지턱(개):6</td> </tr> <tr> <td>○제한속도 : 30km/h</td> <td>○미끄럼방지시설(개소):8</td> </tr> </table>	○신호기(기):3	○볼라드(개소) :4	○통합안전표지(개):2	○방호울타리(m):300	○노면표시(개):16	○보도설치(a):5.0	○안전표지(개):12	○도로반사경(개):3	○횡단보도(개소):5	○과속방지턱(개):6	○제한속도 : 30km/h	○미끄럼방지시설(개소):8
○신호기(기):3	○볼라드(개소) :4															
○통합안전표지(개):2	○방호울타리(m):300															
○노면표시(개):16	○보도설치(a):5.0															
○안전표지(개):12	○도로반사경(개):3															
○횡단보도(개소):5	○과속방지턱(개):6															
○제한속도 : 30km/h	○미끄럼방지시설(개소):8															
2	우리문구사~후문앞(서동로5번길)	260	5	<table style="width: 100%; border: none;"> <tr> <td style="width: 50%;">○신호기(기):0</td> <td style="width: 50%;">○볼라드(개소) :6</td> </tr> <tr> <td>○통합안전표지(개):0</td> <td>○방호울타리(m):0</td> </tr> <tr> <td>○노면표시(개):10</td> <td>○보도설치(a):0</td> </tr> <tr> <td>○안전표지(개):7</td> <td>○도로반사경(개):0</td> </tr> <tr> <td>○횡단보도(개소):4</td> <td>○과속방지턱(개):0</td> </tr> <tr> <td>○제한속도 : 30km/h</td> <td>○미끄럼방지시설(개소):2</td> </tr> </table>	○신호기(기):0	○볼라드(개소) :6	○통합안전표지(개):0	○방호울타리(m):0	○노면표시(개):10	○보도설치(a):0	○안전표지(개):7	○도로반사경(개):0	○횡단보도(개소):4	○과속방지턱(개):0	○제한속도 : 30km/h	○미끄럼방지시설(개소):2
○신호기(기):0	○볼라드(개소) :6															
○통합안전표지(개):0	○방호울타리(m):0															
○노면표시(개):10	○보도설치(a):0															
○안전표지(개):7	○도로반사경(개):0															
○횡단보도(개소):4	○과속방지턱(개):0															
○제한속도 : 30km/h	○미끄럼방지시설(개소):2															
3	부곡1동주민센터~후문앞(동부곡로6번길)	270	8	<table style="width: 100%; border: none;"> <tr> <td style="width: 50%;">○신호기(기):0</td> <td style="width: 50%;">○볼라드(개소) :0</td> </tr> <tr> <td>○통합안전표지(개):2</td> <td>○방호울타리(m):0</td> </tr> <tr> <td>○노면표시(개):12</td> <td>○보도설치(a):0</td> </tr> <tr> <td>○안전표지(개):6</td> <td>○도로반사경(개):0</td> </tr> <tr> <td>○횡단보도(개소):4</td> <td>○과속방지턱(개):2</td> </tr> <tr> <td>○제한속도 : 30km/h</td> <td>○미끄럼방지시설(개소):1</td> </tr> </table>	○신호기(기):0	○볼라드(개소) :0	○통합안전표지(개):2	○방호울타리(m):0	○노면표시(개):12	○보도설치(a):0	○안전표지(개):6	○도로반사경(개):0	○횡단보도(개소):4	○과속방지턱(개):2	○제한속도 : 30km/h	○미끄럼방지시설(개소):1
○신호기(기):0	○볼라드(개소) :0															
○통합안전표지(개):2	○방호울타리(m):0															
○노면표시(개):12	○보도설치(a):0															
○안전표지(개):6	○도로반사경(개):0															
○횡단보도(개소):4	○과속방지턱(개):2															
○제한속도 : 30km/h	○미끄럼방지시설(개소):1															
4	부곡1동주민센터~부광맨션(가마실로)	240	6	<table style="width: 100%; border: none;"> <tr> <td style="width: 50%;">○신호기(기):0</td> <td style="width: 50%;">○볼라드(개소) :0</td> </tr> <tr> <td>○통합안전표지(개):4</td> <td>○방호울타리(m):0</td> </tr> <tr> <td>○노면표시(개):12</td> <td>○보도설치(a):0</td> </tr> <tr> <td>○안전표지(개):1</td> <td>○도로반사경(개):1</td> </tr> <tr> <td>○횡단보도(개소):5</td> <td>○과속방지턱(개):0</td> </tr> <tr> <td>○제한속도 : 30km/h</td> <td>○미끄럼방지시설(개소):0</td> </tr> </table>	○신호기(기):0	○볼라드(개소) :0	○통합안전표지(개):4	○방호울타리(m):0	○노면표시(개):12	○보도설치(a):0	○안전표지(개):1	○도로반사경(개):1	○횡단보도(개소):5	○과속방지턱(개):0	○제한속도 : 30km/h	○미끄럼방지시설(개소):0
○신호기(기):0	○볼라드(개소) :0															
○통합안전표지(개):4	○방호울타리(m):0															
○노면표시(개):12	○보도설치(a):0															
○안전표지(개):1	○도로반사경(개):1															
○횡단보도(개소):5	○과속방지턱(개):0															
○제한속도 : 30km/h	○미끄럼방지시설(개소):0															
5	부광맨션~미키어린이집(동현로47번길)	240	5	<table style="width: 100%; border: none;"> <tr> <td style="width: 50%;">○신호기(기):0</td> <td style="width: 50%;">○볼라드(개소) :0</td> </tr> <tr> <td>○통합안전표지(개):0</td> <td>○방호울타리(m):100</td> </tr> <tr> <td>○노면표시(개):6</td> <td>○보도설치(a):1.0</td> </tr> <tr> <td>○안전표지(개):3</td> <td>○도로반사경(개):0</td> </tr> <tr> <td>○횡단보도(개소):1</td> <td>○과속방지턱(개):2</td> </tr> <tr> <td>○제한속도 : 30km/h</td> <td>○미끄럼방지시설(개소):0</td> </tr> </table>	○신호기(기):0	○볼라드(개소) :0	○통합안전표지(개):0	○방호울타리(m):100	○노면표시(개):6	○보도설치(a):1.0	○안전표지(개):3	○도로반사경(개):0	○횡단보도(개소):1	○과속방지턱(개):2	○제한속도 : 30km/h	○미끄럼방지시설(개소):0
○신호기(기):0	○볼라드(개소) :0															
○통합안전표지(개):0	○방호울타리(m):100															
○노면표시(개):6	○보도설치(a):1.0															
○안전표지(개):3	○도로반사경(개):0															
○횡단보도(개소):1	○과속방지턱(개):2															
○제한속도 : 30km/h	○미끄럼방지시설(개소):0															

6	도깨비문구~아이비클럽(동현로39번길)	160	5	○신호기(기):0 ○통합안전표지(개):2 ○노면표시(개):10 ○안전표지(개):5 ○횡단보도(개소):4 ○제한속도 : 30km/h	○볼라드(개소) :2 ○방호울타리(m):100 ○보도설치(a):1.0 ○도로반사경(개):0 ○과속방지턱(개):3 ○미끄럼방지시설(개소):0
7	해월공업사~학교(동현로43번길)	160	5	○신호기(기):0 ○통합안전표지(개):2 ○노면표시(개):4 ○안전표지(개):5 ○횡단보도(개소):1 ○제한속도 : 30km/h	○볼라드(개소) :0 ○방호울타리(m):100 ○보도설치(a):1.0 ○도로반사경(개):0 ○과속방지턱(개):2 ○미끄럼방지시설(개소):0

작성자 (계급) 시설8급 (성명) 김현재 (인)

어린이 보호구역 주변 약도



어린이 보호구역 관리카드

[부산광역시 금정구]

제1998-96호

(앞쪽)

보호구역 지정 시설 명	현곡초등학교	
소재지	부산광역시 금정구 동부곡로27번라길 20(부곡동) (전화번호: 051-512-0710)	
지정일자	1998년 11월 30일	지정시설의 시설장 성 명 : 현곡초등학교장

보호구역 내 시설물 설치내용

일련 번호	구간별	연장 거리 (m)	도로 폭 (m)	시설물 설치내용												
1	현수탕~동부곡로27번길 11(동부곡로27번길)	230	6	<table style="width: 100%; border: none;"> <tr> <td style="width: 50%;">○신호기(기):0</td> <td style="width: 50%;">○볼라드(개소) :0</td> </tr> <tr> <td>○통합안전표지(개):4</td> <td>○방호울타리(m):0</td> </tr> <tr> <td>○노면표시(개):12</td> <td>○보도설치(a):0</td> </tr> <tr> <td>○안전표지(개):11</td> <td>○도로반사경(개):0</td> </tr> <tr> <td>○횡단보도(개소):2</td> <td>○과속방지턱(개):3</td> </tr> <tr> <td>○제한속도 : 30km/h</td> <td>○미끄럼방지시설(개소):3</td> </tr> </table>	○신호기(기):0	○볼라드(개소) :0	○통합안전표지(개):4	○방호울타리(m):0	○노면표시(개):12	○보도설치(a):0	○안전표지(개):11	○도로반사경(개):0	○횡단보도(개소):2	○과속방지턱(개):3	○제한속도 : 30km/h	○미끄럼방지시설(개소):3
○신호기(기):0	○볼라드(개소) :0															
○통합안전표지(개):4	○방호울타리(m):0															
○노면표시(개):12	○보도설치(a):0															
○안전표지(개):11	○도로반사경(개):0															
○횡단보도(개소):2	○과속방지턱(개):3															
○제한속도 : 30km/h	○미끄럼방지시설(개소):3															
2	학교정문~동부곡로27번길 (동부곡로27번라길)	130	12	<table style="width: 100%; border: none;"> <tr> <td style="width: 50%;">○신호기(기):0</td> <td style="width: 50%;">○볼라드(개소) :12</td> </tr> <tr> <td>○통합안전표지(개):0</td> <td>○방호울타리(m):120</td> </tr> <tr> <td>○노면표시(개):8</td> <td>○보도설치(a):3.0</td> </tr> <tr> <td>○안전표지(개):4</td> <td>○도로반사경(개):0</td> </tr> <tr> <td>○횡단보도(개소):2</td> <td>○과속방지턱(개):0</td> </tr> <tr> <td>○제한속도 : 30km/h</td> <td>○미끄럼방지시설(개소):1</td> </tr> </table>	○신호기(기):0	○볼라드(개소) :12	○통합안전표지(개):0	○방호울타리(m):120	○노면표시(개):8	○보도설치(a):3.0	○안전표지(개):4	○도로반사경(개):0	○횡단보도(개소):2	○과속방지턱(개):0	○제한속도 : 30km/h	○미끄럼방지시설(개소):1
○신호기(기):0	○볼라드(개소) :12															
○통합안전표지(개):0	○방호울타리(m):120															
○노면표시(개):8	○보도설치(a):3.0															
○안전표지(개):4	○도로반사경(개):0															
○횡단보도(개소):2	○과속방지턱(개):0															
○제한속도 : 30km/h	○미끄럼방지시설(개소):1															
3	현수탕~동부곡로9번길 58 (부곡로142번길)	150	7	<table style="width: 100%; border: none;"> <tr> <td style="width: 50%;">○신호기(기):0</td> <td style="width: 50%;">○볼라드(개소) :0</td> </tr> <tr> <td>○통합안전표지(개):2</td> <td>○방호울타리(m):0</td> </tr> <tr> <td>○노면표시(개):10</td> <td>○보도설치(a):0</td> </tr> <tr> <td>○안전표지(개):4</td> <td>○도로반사경(개):0</td> </tr> <tr> <td>○횡단보도(개소):1</td> <td>○과속방지턱(개):0</td> </tr> <tr> <td>○제한속도 : 30km/h</td> <td>○미끄럼방지시설(개소):0</td> </tr> </table>	○신호기(기):0	○볼라드(개소) :0	○통합안전표지(개):2	○방호울타리(m):0	○노면표시(개):10	○보도설치(a):0	○안전표지(개):4	○도로반사경(개):0	○횡단보도(개소):1	○과속방지턱(개):0	○제한속도 : 30km/h	○미끄럼방지시설(개소):0
○신호기(기):0	○볼라드(개소) :0															
○통합안전표지(개):2	○방호울타리(m):0															
○노면표시(개):10	○보도설치(a):0															
○안전표지(개):4	○도로반사경(개):0															
○횡단보도(개소):1	○과속방지턱(개):0															
○제한속도 : 30km/h	○미끄럼방지시설(개소):0															
4	부곡로126번길 50~ 동부곡로9번길 32 (부곡로126번길)	150	7	<table style="width: 100%; border: none;"> <tr> <td style="width: 50%;">○신호기(기):0</td> <td style="width: 50%;">○볼라드(개소) :0</td> </tr> <tr> <td>○통합안전표지(개):2</td> <td>○방호울타리(m):0</td> </tr> <tr> <td>○노면표시(개):10</td> <td>○보도설치(a):0</td> </tr> <tr> <td>○안전표지(개):3</td> <td>○도로반사경(개):0</td> </tr> <tr> <td>○횡단보도(개소):5</td> <td>○과속방지턱(개):0</td> </tr> <tr> <td>○제한속도 : 30km/h</td> <td>○미끄럼방지시설(개소):0</td> </tr> </table>	○신호기(기):0	○볼라드(개소) :0	○통합안전표지(개):2	○방호울타리(m):0	○노면표시(개):10	○보도설치(a):0	○안전표지(개):3	○도로반사경(개):0	○횡단보도(개소):5	○과속방지턱(개):0	○제한속도 : 30km/h	○미끄럼방지시설(개소):0
○신호기(기):0	○볼라드(개소) :0															
○통합안전표지(개):2	○방호울타리(m):0															
○노면표시(개):10	○보도설치(a):0															
○안전표지(개):3	○도로반사경(개):0															
○횡단보도(개소):5	○과속방지턱(개):0															
○제한속도 : 30km/h	○미끄럼방지시설(개소):0															

5	영남빌라~산들마을3차 (동부곡로23번길)	130	5	○신호기(기):0 ○통합안전표지(개):2 ○노면표시(개):6 ○안전표지(개):5 ○횡단보도(개소):2 ○제한속도 : 30km/h	○볼라드(개소) :0 ○방호울타리(m):0 ○보도설치(a):0 ○도로반사경(개):0 ○과속방지턱(개):0 ○미끄럼방지시설(개소):0
6	금성주택~부곡로126번길 37 (동부곡로19번길)	130	5	○신호기(기):0 ○통합안전표지(개):2 ○노면표시(개):4 ○안전표지(개):4 ○횡단보도(개소):0 ○제한속도 : 30km/h	○볼라드(개소) :0 ○방호울타리(m):0 ○보도설치(a):0 ○도로반사경(개):0 ○과속방지턱(개):0 ○미끄럼방지시설(개소):0
7	왕성교회~동부곡로15번길 32 (동부곡로15번길)	130	5	○신호기(기):0 ○통합안전표지(개):4 ○노면표시(개):6 ○안전표지(개):5 ○횡단보도(개소):2 ○제한속도 : 30km/h	○볼라드(개소) :0 ○방호울타리(m):0 ○보도설치(a):0 ○도로반사경(개):0 ○과속방지턱(개):0 ○미끄럼방지시설(개소):0

작성자 (계급) 시설8급 (성명) 김현재 (인)

어린이 보호구역 주변 약도



어린이 보호구역 관리카드

[부산광역시 금정구]

제1998-100호

(앞쪽)

보호구역 지정 시설 명	장서초등학교		
소재지	부산광역시 금정구 금강로453번길 26-7(구서동) (전화번호: 051-512-8011)		
지정일자	1998년 12월 7일 2011년 8월 3일	지정시설의 시설장 성 명 : 장서초등학교장	

보호구역 내 시설물 설치내용

일련 번호	구간별	연장 거리 (m)	도로 폭 (m)	시설물 설치내용												
1	남천화랑 앞 삼거리~금샘로 (금강로453번길)	320	8~15	<table style="width: 100%; border: none;"> <tr> <td style="width: 50%;">○신호기(기):0</td> <td style="width: 50%;">○볼라드(개소) :0</td> </tr> <tr> <td>○통합안전표지(개):0</td> <td>○방호울타리(m):350</td> </tr> <tr> <td>○노면표시(개):10</td> <td>○보도설치(a):8.0</td> </tr> <tr> <td>○안전표지(개):20</td> <td>○도로반사경(개):0</td> </tr> <tr> <td>○횡단보도(개소):4</td> <td>○과속방지턱(개):6</td> </tr> <tr> <td>○제한속도 : 30km/h</td> <td>○미끄럼방지시설(개소):2</td> </tr> </table>	○신호기(기):0	○볼라드(개소) :0	○통합안전표지(개):0	○방호울타리(m):350	○노면표시(개):10	○보도설치(a):8.0	○안전표지(개):20	○도로반사경(개):0	○횡단보도(개소):4	○과속방지턱(개):6	○제한속도 : 30km/h	○미끄럼방지시설(개소):2
○신호기(기):0	○볼라드(개소) :0															
○통합안전표지(개):0	○방호울타리(m):350															
○노면표시(개):10	○보도설치(a):8.0															
○안전표지(개):20	○도로반사경(개):0															
○횡단보도(개소):4	○과속방지턱(개):6															
○제한속도 : 30km/h	○미끄럼방지시설(개소):2															
2	구서여중-부산구서동우체국 (중앙대로1841번길)	260	13	<table style="width: 100%; border: none;"> <tr> <td style="width: 50%;">○신호기(기):4</td> <td style="width: 50%;">○볼라드(개소) :0</td> </tr> <tr> <td>○통합안전표지(개):3</td> <td>○방호울타리(m):0</td> </tr> <tr> <td>○노면표시(개):10</td> <td>○보도설치(a):7.2</td> </tr> <tr> <td>○안전표지(개):2</td> <td>○도로반사경(개):0</td> </tr> <tr> <td>○횡단보도(개소):4</td> <td>○과속방지턱(개):0</td> </tr> <tr> <td>○제한속도 : 30km/h</td> <td>○미끄럼방지시설(개소):1</td> </tr> </table>	○신호기(기):4	○볼라드(개소) :0	○통합안전표지(개):3	○방호울타리(m):0	○노면표시(개):10	○보도설치(a):7.2	○안전표지(개):2	○도로반사경(개):0	○횡단보도(개소):4	○과속방지턱(개):0	○제한속도 : 30km/h	○미끄럼방지시설(개소):1
○신호기(기):4	○볼라드(개소) :0															
○통합안전표지(개):3	○방호울타리(m):0															
○노면표시(개):10	○보도설치(a):7.2															
○안전표지(개):2	○도로반사경(개):0															
○횡단보도(개소):4	○과속방지턱(개):0															
○제한속도 : 30km/h	○미끄럼방지시설(개소):1															
3	구서역백리명가-금강로 463 (금강로)	300	10	<table style="width: 100%; border: none;"> <tr> <td style="width: 50%;">○신호기(기):4</td> <td style="width: 50%;">○볼라드(개소) :7</td> </tr> <tr> <td>○통합안전표지(개):2</td> <td>○방호울타리(m):0</td> </tr> <tr> <td>○노면표시(개):8</td> <td>○보도설치(a):7.7</td> </tr> <tr> <td>○안전표지(개):4</td> <td>○도로반사경(개):0</td> </tr> <tr> <td>○횡단보도(개소):3</td> <td>○과속방지턱(개):0</td> </tr> <tr> <td>○제한속도 : 30km/h</td> <td>○미끄럼방지시설(개소):5</td> </tr> </table>	○신호기(기):4	○볼라드(개소) :7	○통합안전표지(개):2	○방호울타리(m):0	○노면표시(개):8	○보도설치(a):7.7	○안전표지(개):4	○도로반사경(개):0	○횡단보도(개소):3	○과속방지턱(개):0	○제한속도 : 30km/h	○미끄럼방지시설(개소):5
○신호기(기):4	○볼라드(개소) :7															
○통합안전표지(개):2	○방호울타리(m):0															
○노면표시(개):8	○보도설치(a):7.7															
○안전표지(개):4	○도로반사경(개):0															
○횡단보도(개소):3	○과속방지턱(개):0															
○제한속도 : 30km/h	○미끄럼방지시설(개소):5															
4	중앙대로1841번길 93-구서쌍용예가203동 앞 (중앙대로1841번안길)	280	6	<table style="width: 100%; border: none;"> <tr> <td style="width: 50%;">○신호기(기):0</td> <td style="width: 50%;">○볼라드(개소) :0</td> </tr> <tr> <td>○통합안전표지(개):2</td> <td>○방호울타리(m):110</td> </tr> <tr> <td>○노면표시(개):10</td> <td>○보도설치(a):3.1</td> </tr> <tr> <td>○안전표지(개):11</td> <td>○도로반사경(개):3</td> </tr> <tr> <td>○횡단보도(개소):3</td> <td>○과속방지턱(개):7</td> </tr> <tr> <td>○제한속도 : 30km/h</td> <td>○미끄럼방지시설(개소):0</td> </tr> </table>	○신호기(기):0	○볼라드(개소) :0	○통합안전표지(개):2	○방호울타리(m):110	○노면표시(개):10	○보도설치(a):3.1	○안전표지(개):11	○도로반사경(개):3	○횡단보도(개소):3	○과속방지턱(개):7	○제한속도 : 30km/h	○미끄럼방지시설(개소):0
○신호기(기):0	○볼라드(개소) :0															
○통합안전표지(개):2	○방호울타리(m):110															
○노면표시(개):10	○보도설치(a):3.1															
○안전표지(개):11	○도로반사경(개):3															
○횡단보도(개소):3	○과속방지턱(개):7															
○제한속도 : 30km/h	○미끄럼방지시설(개소):0															

5	구서여중~쌍용예가입구 (금샘로) ※ 추가지정(2011)	420	25	○신호기(기):10 ○통합안전표지(개):4 ○노면표시(개):10 ○안전표지(개):8 ○횡단보도(개소):5 ○제한속도 : 50km/h	○볼라드(개소) :4 ○방호울타리(m):130 ○보도설치(a):16.8 ○도로반사경(개):0 ○과속방지턱(개):0 ○미끄럼방지시설(개소):4
---	--------------------------------------	-----	----	--	---

작성자 (계급) 시설8급 (성명) 김현재 (인)

210mm×297mm[일반용지 60g/m²(재활용품)]

어린이 보호구역 주변 약도



어린이 보호구역 관리카드

[부산광역시 금정구]

제1998-101호

(앞쪽)

보호구역 지정 시설 명	금정초등학교	
소재지	부산광역시 금정구 식물원로44번길 46(장전동) (전화번호: 051-719-5400)	
지정일자	1998년 12월 7일	지정시설의 시설장 성 명 : 금정초등학교장

보호구역 내 시설물 설치내용

일련 번호	구간별	연장 거리 (m)	도로 폭 (m)	시설물 설치내용												
1	금강교차로~학교정문~GS25 앞(금강로)	440	14	<table style="width: 100%; border: none;"> <tr> <td style="width: 50%;">○신호기(기):7</td> <td style="width: 50%;">○볼라드(개소) :4</td> </tr> <tr> <td>○통합안전표지(개):4</td> <td>○방호울타리(m):400</td> </tr> <tr> <td>○노면표시(개):7</td> <td>○보도설치(a):12</td> </tr> <tr> <td>○안전표지(개):11</td> <td>○도로반사경(개):1</td> </tr> <tr> <td>○횡단보도(개소):4</td> <td>○과속방지턱(개):4</td> </tr> <tr> <td>○제한속도 : 30km/h</td> <td>○미끄럼방지시설(개소):6</td> </tr> </table>	○신호기(기):7	○볼라드(개소) :4	○통합안전표지(개):4	○방호울타리(m):400	○노면표시(개):7	○보도설치(a):12	○안전표지(개):11	○도로반사경(개):1	○횡단보도(개소):4	○과속방지턱(개):4	○제한속도 : 30km/h	○미끄럼방지시설(개소):6
○신호기(기):7	○볼라드(개소) :4															
○통합안전표지(개):4	○방호울타리(m):400															
○노면표시(개):7	○보도설치(a):12															
○안전표지(개):11	○도로반사경(개):1															
○횡단보도(개소):4	○과속방지턱(개):4															
○제한속도 : 30km/h	○미끄럼방지시설(개소):6															
2	학교정문~화목APT앞(식물원로44번길)	250	15	<table style="width: 100%; border: none;"> <tr> <td style="width: 50%;">○신호기(기):2</td> <td style="width: 50%;">○볼라드(개소) :6</td> </tr> <tr> <td>○통합안전표지(개):2</td> <td>○방호울타리(m):18</td> </tr> <tr> <td>○노면표시(개):10</td> <td>○보도설치(a):6</td> </tr> <tr> <td>○안전표지(개):10</td> <td>○도로반사경(개):0</td> </tr> <tr> <td>○횡단보도(개소):3</td> <td>○과속방지턱(개):1</td> </tr> <tr> <td>○제한속도 : 30km/h</td> <td>○미끄럼방지시설(개소):1</td> </tr> </table>	○신호기(기):2	○볼라드(개소) :6	○통합안전표지(개):2	○방호울타리(m):18	○노면표시(개):10	○보도설치(a):6	○안전표지(개):10	○도로반사경(개):0	○횡단보도(개소):3	○과속방지턱(개):1	○제한속도 : 30km/h	○미끄럼방지시설(개소):1
○신호기(기):2	○볼라드(개소) :6															
○통합안전표지(개):2	○방호울타리(m):18															
○노면표시(개):10	○보도설치(a):6															
○안전표지(개):10	○도로반사경(개):0															
○횡단보도(개소):3	○과속방지턱(개):1															
○제한속도 : 30km/h	○미끄럼방지시설(개소):1															
3	이디아커피~금정로(금정로19번길)	220	6	<table style="width: 100%; border: none;"> <tr> <td style="width: 50%;">○신호기(기):0</td> <td style="width: 50%;">○볼라드(개소) :8</td> </tr> <tr> <td>○통합안전표지(개):1</td> <td>○방호울타리(m):30</td> </tr> <tr> <td>○노면표시(개):6</td> <td>○보도설치(a):1.2</td> </tr> <tr> <td>○안전표지(개):6</td> <td>○도로반사경(개):0</td> </tr> <tr> <td>○횡단보도(개소):2</td> <td>○과속방지턱(개):2</td> </tr> <tr> <td>○제한속도 : 30km/h</td> <td>○미끄럼방지시설(개소):0</td> </tr> </table>	○신호기(기):0	○볼라드(개소) :8	○통합안전표지(개):1	○방호울타리(m):30	○노면표시(개):6	○보도설치(a):1.2	○안전표지(개):6	○도로반사경(개):0	○횡단보도(개소):2	○과속방지턱(개):2	○제한속도 : 30km/h	○미끄럼방지시설(개소):0
○신호기(기):0	○볼라드(개소) :8															
○통합안전표지(개):1	○방호울타리(m):30															
○노면표시(개):6	○보도설치(a):1.2															
○안전표지(개):6	○도로반사경(개):0															
○횡단보도(개소):2	○과속방지턱(개):2															
○제한속도 : 30km/h	○미끄럼방지시설(개소):0															
4	석2주유소~신한은행(금정로)	410	25	<table style="width: 100%; border: none;"> <tr> <td style="width: 50%;">○신호기(기):6</td> <td style="width: 50%;">○볼라드(개소) :5</td> </tr> <tr> <td>○통합안전표지(개):6</td> <td>○방호울타리(m):260</td> </tr> <tr> <td>○노면표시(개):6</td> <td>○보도설치(a):18</td> </tr> <tr> <td>○안전표지(개):6</td> <td>○도로반사경(개):0</td> </tr> <tr> <td>○횡단보도(개소):3</td> <td>○과속방지턱(개):0</td> </tr> <tr> <td>○제한속도 : 50km/h</td> <td>○미끄럼방지시설(개소):1</td> </tr> </table>	○신호기(기):6	○볼라드(개소) :5	○통합안전표지(개):6	○방호울타리(m):260	○노면표시(개):6	○보도설치(a):18	○안전표지(개):6	○도로반사경(개):0	○횡단보도(개소):3	○과속방지턱(개):0	○제한속도 : 50km/h	○미끄럼방지시설(개소):1
○신호기(기):6	○볼라드(개소) :5															
○통합안전표지(개):6	○방호울타리(m):260															
○노면표시(개):6	○보도설치(a):18															
○안전표지(개):6	○도로반사경(개):0															
○횡단보도(개소):3	○과속방지턱(개):0															
○제한속도 : 50km/h	○미끄럼방지시설(개소):1															

작성자 (계급) 시설8급 (성명) 김현재 (인)

어린이 보호구역 주변 약도



어린이 보호구역 관리카드

[부산광역시 금정구]

제1998-102호

(앞쪽)

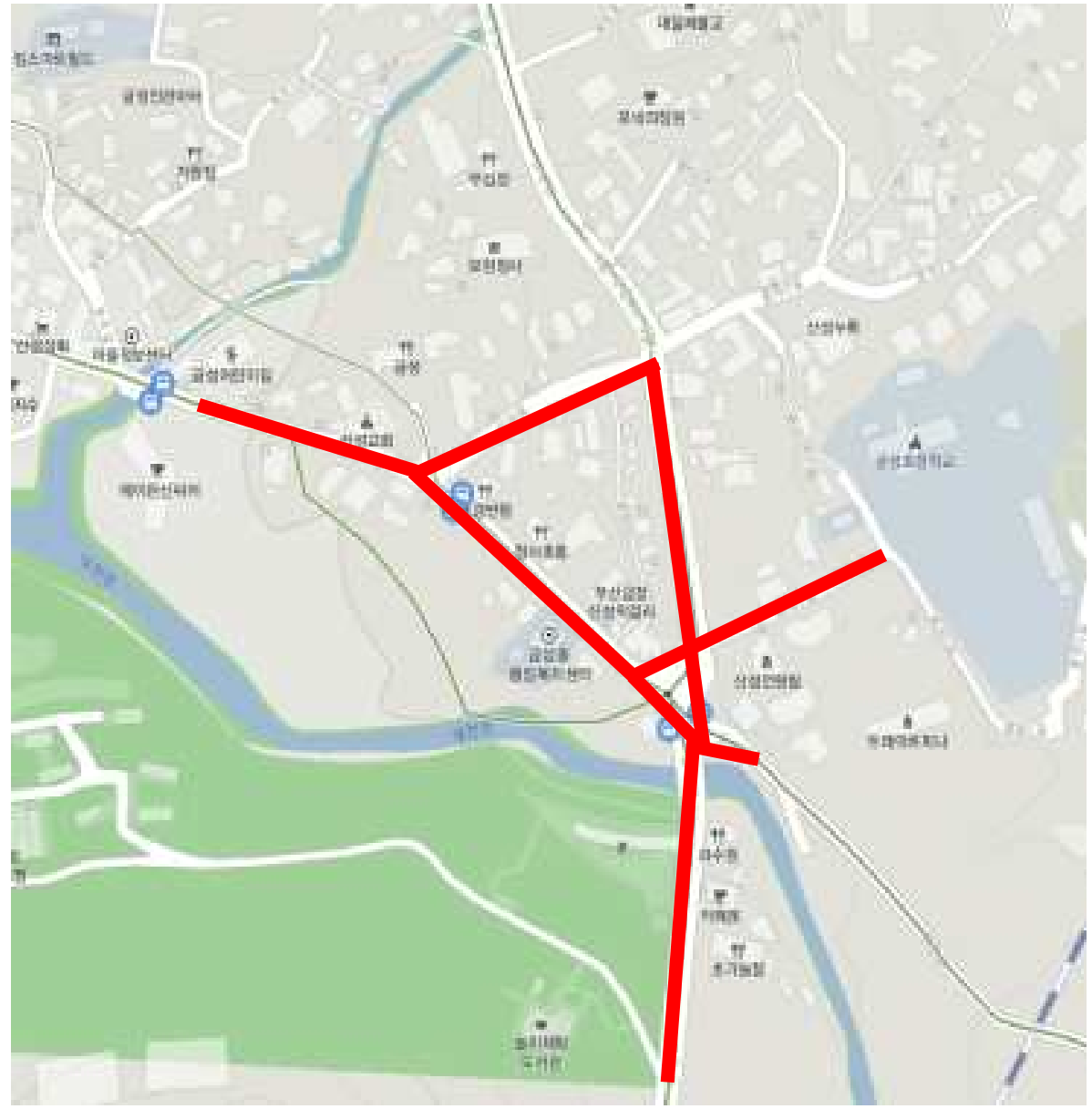
보호구역 지정 시설 명	금성초등학교	
소재지	부산광역시 금정구 중리1길 15(금성동) (전화번호: 051-517-5400)	
지정일자	1998년 12월 7일	지정시설의 시설장 성 명 : 금성초등학교장

보호구역 내 시설물 설치내용

일련 번호	구간별	연장 거리 (m)	도로 폭 (m)	시설물 설치내용												
1	일월농장 앞~청사초롱 앞 ~금성어린이집(산성로)	400	6 8	<table style="width: 100%; border: none;"> <tr> <td style="width: 50%;">○신호기(기):0</td> <td style="width: 50%;">○볼라드(개소) :0</td> </tr> <tr> <td>○통합안전표지(개):4</td> <td>○방호울타리(m):0</td> </tr> <tr> <td>○노면표시(개):18</td> <td>○보도설치(a):0.3</td> </tr> <tr> <td>○안전표지(개):19</td> <td>○도로반사경(개):0</td> </tr> <tr> <td>○횡단보도(개소):4</td> <td>○과속방지턱(개):4</td> </tr> <tr> <td>○제한속도 : 30km/h</td> <td>○미끄럼방지시설(개소):4</td> </tr> </table>	○신호기(기):0	○볼라드(개소) :0	○통합안전표지(개):4	○방호울타리(m):0	○노면표시(개):18	○보도설치(a):0.3	○안전표지(개):19	○도로반사경(개):0	○횡단보도(개소):4	○과속방지턱(개):4	○제한속도 : 30km/h	○미끄럼방지시설(개소):4
○신호기(기):0	○볼라드(개소) :0															
○통합안전표지(개):4	○방호울타리(m):0															
○노면표시(개):18	○보도설치(a):0.3															
○안전표지(개):19	○도로반사경(개):0															
○횡단보도(개소):4	○과속방지턱(개):4															
○제한속도 : 30km/h	○미끄럼방지시설(개소):4															
2	산성로 445-북문로 12 (산성로)	100	8	<table style="width: 100%; border: none;"> <tr> <td style="width: 50%;">○신호기(기):0</td> <td style="width: 50%;">○볼라드(개소) :0</td> </tr> <tr> <td>○통합안전표지(개):0</td> <td>○방호울타리(m):0</td> </tr> <tr> <td>○노면표시(개):4</td> <td>○보도설치(a):0</td> </tr> <tr> <td>○안전표지(개):2</td> <td>○도로반사경(개):0</td> </tr> <tr> <td>○횡단보도(개소):1</td> <td>○과속방지턱(개):1</td> </tr> <tr> <td>○제한속도 : 30km/h</td> <td>○미끄럼방지시설(개소):0</td> </tr> </table>	○신호기(기):0	○볼라드(개소) :0	○통합안전표지(개):0	○방호울타리(m):0	○노면표시(개):4	○보도설치(a):0	○안전표지(개):2	○도로반사경(개):0	○횡단보도(개소):1	○과속방지턱(개):1	○제한속도 : 30km/h	○미끄럼방지시설(개소):0
○신호기(기):0	○볼라드(개소) :0															
○통합안전표지(개):0	○방호울타리(m):0															
○노면표시(개):4	○보도설치(a):0															
○안전표지(개):2	○도로반사경(개):0															
○횡단보도(개소):1	○과속방지턱(개):1															
○제한속도 : 30km/h	○미끄럼방지시설(개소):0															
3	북문로 12- 금성동547-12(북문로)	100	8	<table style="width: 100%; border: none;"> <tr> <td style="width: 50%;">○신호기(기):0</td> <td style="width: 50%;">○볼라드(개소) :0</td> </tr> <tr> <td>○통합안전표지(개):4</td> <td>○방호울타리(m):0</td> </tr> <tr> <td>○노면표시(개):10</td> <td>○보도설치(a):0</td> </tr> <tr> <td>○안전표지(개):7</td> <td>○도로반사경(개):4</td> </tr> <tr> <td>○횡단보도(개소):1</td> <td>○과속방지턱(개):4</td> </tr> <tr> <td>○제한속도 : 30km/h</td> <td>○미끄럼방지시설(개소):2</td> </tr> </table>	○신호기(기):0	○볼라드(개소) :0	○통합안전표지(개):4	○방호울타리(m):0	○노면표시(개):10	○보도설치(a):0	○안전표지(개):7	○도로반사경(개):4	○횡단보도(개소):1	○과속방지턱(개):4	○제한속도 : 30km/h	○미끄럼방지시설(개소):2
○신호기(기):0	○볼라드(개소) :0															
○통합안전표지(개):4	○방호울타리(m):0															
○노면표시(개):10	○보도설치(a):0															
○안전표지(개):7	○도로반사경(개):4															
○횡단보도(개소):1	○과속방지턱(개):4															
○제한속도 : 30km/h	○미끄럼방지시설(개소):2															
4	산성전원빌 ~ 학교 교문 앞 (중리1길)	80	3	<table style="width: 100%; border: none;"> <tr> <td style="width: 50%;">○신호기(기):0</td> <td style="width: 50%;">○볼라드(개소) :0</td> </tr> <tr> <td>○통합안전표지(개):0</td> <td>○방호울타리(m):0</td> </tr> <tr> <td>○노면표시(개):2</td> <td>○보도설치(a):0</td> </tr> <tr> <td>○안전표지(개):1</td> <td>○도로반사경(개):1</td> </tr> <tr> <td>○횡단보도(개소):0</td> <td>○과속방지턱(개):0</td> </tr> <tr> <td>○제한속도 : 30km/h</td> <td>○미끄럼방지시설(개소):1</td> </tr> </table>	○신호기(기):0	○볼라드(개소) :0	○통합안전표지(개):0	○방호울타리(m):0	○노면표시(개):2	○보도설치(a):0	○안전표지(개):1	○도로반사경(개):1	○횡단보도(개소):0	○과속방지턱(개):0	○제한속도 : 30km/h	○미끄럼방지시설(개소):1
○신호기(기):0	○볼라드(개소) :0															
○통합안전표지(개):0	○방호울타리(m):0															
○노면표시(개):2	○보도설치(a):0															
○안전표지(개):1	○도로반사경(개):1															
○횡단보도(개소):0	○과속방지턱(개):0															
○제한속도 : 30km/h	○미끄럼방지시설(개소):1															

작성자 (계급) 시설8급 (성명) 김현재 (인)

어린이 보호구역 주변 약도



어린이 보호구역 관리카드

[부산광역시 금정구]

제1999-44호

(앞쪽)

보호구역 지정 시설 명	금양초등학교		
소재지	부산광역시 금정구 중앙대로 1755(부곡동) (전화번호: 051-583-5884)		
지정일자	1999년 2월 18일	지정시설의 시설장 성 명 : 금양초등학교장	

보호구역 내 시설물 설치내용

일련 번호	구간별	연장 거리 (m)	도로 폭 (m)	시설물 설치내용												
1	더웨이닝커피-금정아트빌 (무학송로)	360	15	<table style="width: 100%; border: none;"> <tr> <td style="width: 50%;">○신호기(기):1</td> <td style="width: 50%;">○볼라드(개소) :4</td> </tr> <tr> <td>○통합안전표지(개):4</td> <td>○방호울타리(m):0</td> </tr> <tr> <td>○노면표시(개):8</td> <td>○보도설치(a):7.7</td> </tr> <tr> <td>○안전표지(개):11</td> <td>○도로반사경(개):0</td> </tr> <tr> <td>○횡단보도(개소):5</td> <td>○과속방지턱(개):4</td> </tr> <tr> <td>○제한속도 : 30km/h</td> <td>○미끄럼방지시설(개소):0</td> </tr> </table>	○신호기(기):1	○볼라드(개소) :4	○통합안전표지(개):4	○방호울타리(m):0	○노면표시(개):8	○보도설치(a):7.7	○안전표지(개):11	○도로반사경(개):0	○횡단보도(개소):5	○과속방지턱(개):4	○제한속도 : 30km/h	○미끄럼방지시설(개소):0
○신호기(기):1	○볼라드(개소) :4															
○통합안전표지(개):4	○방호울타리(m):0															
○노면표시(개):8	○보도설치(a):7.7															
○안전표지(개):11	○도로반사경(개):0															
○횡단보도(개소):5	○과속방지턱(개):4															
○제한속도 : 30km/h	○미끄럼방지시설(개소):0															
2	무학송로 121~ 중앙대로 (중앙대로1766번길)	50	6	<table style="width: 100%; border: none;"> <tr> <td style="width: 50%;">○신호기(기):0</td> <td style="width: 50%;">○볼라드(개소) :2</td> </tr> <tr> <td>○통합안전표지(개):0</td> <td>○방호울타리(m):0</td> </tr> <tr> <td>○노면표시(개):0</td> <td>○보도설치(a):0</td> </tr> <tr> <td>○안전표지(개):3</td> <td>○도로반사경(개):0</td> </tr> <tr> <td>○횡단보도(개소):2</td> <td>○과속방지턱(개):0</td> </tr> <tr> <td>○제한속도 : 30km/h</td> <td>○미끄럼방지시설(개소):0</td> </tr> </table>	○신호기(기):0	○볼라드(개소) :2	○통합안전표지(개):0	○방호울타리(m):0	○노면표시(개):0	○보도설치(a):0	○안전표지(개):3	○도로반사경(개):0	○횡단보도(개소):2	○과속방지턱(개):0	○제한속도 : 30km/h	○미끄럼방지시설(개소):0
○신호기(기):0	○볼라드(개소) :2															
○통합안전표지(개):0	○방호울타리(m):0															
○노면표시(개):0	○보도설치(a):0															
○안전표지(개):3	○도로반사경(개):0															
○횡단보도(개소):2	○과속방지턱(개):0															
○제한속도 : 30km/h	○미끄럼방지시설(개소):0															
3	금정구보건소~금정구청후문 (중앙대로1793번길)	180	12	<table style="width: 100%; border: none;"> <tr> <td style="width: 50%;">○신호기(기):0</td> <td style="width: 50%;">○볼라드(개소) :3</td> </tr> <tr> <td>○통합안전표지(개):2</td> <td>○방호울타리(m):38</td> </tr> <tr> <td>○노면표시(개):2</td> <td>○보도설치(a):1.15</td> </tr> <tr> <td>○안전표지(개):6</td> <td>○도로반사경(개):0</td> </tr> <tr> <td>○횡단보도(개소):2</td> <td>○과속방지턱(개):2</td> </tr> <tr> <td>○제한속도 : 30km/h</td> <td>○미끄럼방지시설(개소):1</td> </tr> </table>	○신호기(기):0	○볼라드(개소) :3	○통합안전표지(개):2	○방호울타리(m):38	○노면표시(개):2	○보도설치(a):1.15	○안전표지(개):6	○도로반사경(개):0	○횡단보도(개소):2	○과속방지턱(개):2	○제한속도 : 30km/h	○미끄럼방지시설(개소):1
○신호기(기):0	○볼라드(개소) :3															
○통합안전표지(개):2	○방호울타리(m):38															
○노면표시(개):2	○보도설치(a):1.15															
○안전표지(개):6	○도로반사경(개):0															
○횡단보도(개소):2	○과속방지턱(개):2															
○제한속도 : 30km/h	○미끄럼방지시설(개소):1															
4	금양초등학교~KT금정빌딩 (중앙대로1763번길)	210	10	<table style="width: 100%; border: none;"> <tr> <td style="width: 50%;">○신호기(기):0</td> <td style="width: 50%;">○볼라드(개소) :5</td> </tr> <tr> <td>○통합안전표지(개):2</td> <td>○방호울타리(m):8</td> </tr> <tr> <td>○노면표시(개):6</td> <td>○보도설치(a):4.6</td> </tr> <tr> <td>○안전표지(개):13</td> <td>○도로반사경(개):0</td> </tr> <tr> <td>○횡단보도(개소):3</td> <td>○과속방지턱(개):4</td> </tr> <tr> <td>○제한속도 : 30km/h</td> <td>○미끄럼방지시설(개소):3</td> </tr> </table>	○신호기(기):0	○볼라드(개소) :5	○통합안전표지(개):2	○방호울타리(m):8	○노면표시(개):6	○보도설치(a):4.6	○안전표지(개):13	○도로반사경(개):0	○횡단보도(개소):3	○과속방지턱(개):4	○제한속도 : 30km/h	○미끄럼방지시설(개소):3
○신호기(기):0	○볼라드(개소) :5															
○통합안전표지(개):2	○방호울타리(m):8															
○노면표시(개):6	○보도설치(a):4.6															
○안전표지(개):13	○도로반사경(개):0															
○횡단보도(개소):3	○과속방지턱(개):4															
○제한속도 : 30km/h	○미끄럼방지시설(개소):3															

5	부곡교~수림로 (수림로20번길)	280	10	○신호기(기):2 ○통합안전표지(개):2 ○노면표시(개):12 ○안전표지(개):10 ○횡단보도(개소):3 ○제한속도 : 30km/h	○볼라드(개소) :7 ○방호울타리(m):0 ○보도설치(a):3.3 ○도로반사경(개):1 ○과속방지턱(개):8 ○미끄럼방지시설(개소):2
6	부곡쌍용아파트 정문 ~중앙대로 (수림로)	250	14	○신호기(기):11 ○통합안전표지(개):4 ○노면표시(개):10 ○안전표지(개):7 ○횡단보도(개소):3 ○제한속도 : 50km/h	○볼라드(개소) :12 ○방호울타리(m):0 ○보도설치(a):6.1 ○도로반사경(개):0 ○과속방지턱(개):0 ○미끄럼방지시설(개소):0

작성자 (계급) 시설8급 (성명) 김현재 (인)

210mm×297mm[일반용지 60g/m²(재활용품)]

어린이 보호구역 주변 약도



어린이 보호구역 관리카드

[부산광역시 금정구]

제1999-1001호

(앞쪽)

보호구역 지정 시설 명	광명유치원		
소재지	부산광역시 금정구 금샘로 51(장전동) (전화번호: 051-512-4112)		
지정일자	1999년 3월 17일	지정시설의 시설장 성 명 : 광명유치원장	

보호구역 내 시설물 설치내용

일련 번호	구간별	연장 거리 (m)	도로 폭 (m)	시설물 설치내용
1	규림병원~선아원(금샘로)	150	18	○신호기(기):2 ○볼라드(개소) :0 ○통합안전표지(개):2 ○방호울타리(m):120 ○노면표시(개):4 ○보도설치(a):7 ○안전표지(개):11 ○도로반사경(개):0 ○횡단보도(개소):1 ○과속방지턱(개):0 ○제한속도 : 30km/h ○미끄럼방지시설(개소):4

작성자 (계급) 시설8급 (성명) 김현재 (인)

어린이 보호구역 주변 약도



어린이 보호구역 관리카드

[부산광역시 금정구]

제2000-47호

(앞쪽)

보호구역 지정 시설 명	파랑새유치원		
소재지	부산광역시 금정구 금샘로420번길 15(구서동) (전화번호: 051-516-3566)		
지정일자	2000년 7월 3일	지정시설의 시설장 성 명 : 파랑새유치원장	

보호구역 내 시설물 설치내용

일련 번호	구간별	연장 거리 (m)	도로 폭 (m)	시설물 설치내용	
1	선경아파트 308동~ 삼우빌라(금샘로420번길)	210	8	○신호기(기):0 ○통합안전표지(개):4 ○노면표시(개):7 ○안전표지(개):9 ○횡단보도(개소):1 ○제한속도 : 30km/h	○볼라드(개소) :0 ○방호울타리(m):60 ○보도설치(a):1.2 ○도로반사경(개):2 ○과속방지턱(개):0 ○미끄럼방지시설(개소):2
2	한진센츄리빌라-금샘빌라 (두실로45번길)	180	8	○신호기(기):0 ○통합안전표지(개):4 ○노면표시(개):8 ○안전표지(개):6 ○횡단보도(개소):0 ○제한속도 : 30km/h	○볼라드(개소) :0 ○방호울타리(m):0 ○보도설치(a):0 ○도로반사경(개):0 ○과속방지턱(개):0 ○미끄럼방지시설(개소):0

작성자 (계급) 시설8급 (성명) 김현재 (인)

어린이 보호구역 주변 약도



어린이 보호구역 관리카드

[부산광역시 금정구]

제2000-51호

(앞쪽)

보호구역 지정 시설 명	동백유치원	
소재지	부산광역시 금정구 수림로50번길 47(장전동) (전화번호: 051-581-0610)	
지정일자	2000년 5월 20일	지정시설의 시설장 성 명 : 동백유치원장

보호구역 내 시설물 설치내용

일련 번호	구간별	연장 거리 (m)	도로 폭 (m)	시설물 설치내용												
1	청암빌라-서울우유 (수림로50번길)	280	7	<table style="width: 100%; border: none;"> <tr> <td style="width: 50%;">○신호기(기):0</td> <td style="width: 50%;">○볼라드(개소) :0</td> </tr> <tr> <td>○통합안전표지(개):4</td> <td>○방호울타리(m):0</td> </tr> <tr> <td>○노면표시(개):8</td> <td>○보도설치(a):0</td> </tr> <tr> <td>○안전표지(개):7</td> <td>○도로반사경(개):0</td> </tr> <tr> <td>○횡단보도(개소):2</td> <td>○과속방지턱(개):6</td> </tr> <tr> <td>○제한속도 : 30km/h</td> <td>○미끄럼방지시설(개소):1</td> </tr> </table>	○신호기(기):0	○볼라드(개소) :0	○통합안전표지(개):4	○방호울타리(m):0	○노면표시(개):8	○보도설치(a):0	○안전표지(개):7	○도로반사경(개):0	○횡단보도(개소):2	○과속방지턱(개):6	○제한속도 : 30km/h	○미끄럼방지시설(개소):1
○신호기(기):0	○볼라드(개소) :0															
○통합안전표지(개):4	○방호울타리(m):0															
○노면표시(개):8	○보도설치(a):0															
○안전표지(개):7	○도로반사경(개):0															
○횡단보도(개소):2	○과속방지턱(개):6															
○제한속도 : 30km/h	○미끄럼방지시설(개소):1															
2	명륜진사갈비-옥수관 (금강로380번길)	200	7	<table style="width: 100%; border: none;"> <tr> <td style="width: 50%;">○신호기(기):0</td> <td style="width: 50%;">○볼라드(개소) :0</td> </tr> <tr> <td>○통합안전표지(개):4</td> <td>○방호울타리(m):0</td> </tr> <tr> <td>○노면표시(개):7</td> <td>○보도설치(a):0</td> </tr> <tr> <td>○안전표지(개):4</td> <td>○도로반사경(개):0</td> </tr> <tr> <td>○횡단보도(개소):1</td> <td>○과속방지턱(개):0</td> </tr> <tr> <td>○제한속도 : 30km/h</td> <td>○미끄럼방지시설(개소):0</td> </tr> </table>	○신호기(기):0	○볼라드(개소) :0	○통합안전표지(개):4	○방호울타리(m):0	○노면표시(개):7	○보도설치(a):0	○안전표지(개):4	○도로반사경(개):0	○횡단보도(개소):1	○과속방지턱(개):0	○제한속도 : 30km/h	○미끄럼방지시설(개소):0
○신호기(기):0	○볼라드(개소) :0															
○통합안전표지(개):4	○방호울타리(m):0															
○노면표시(개):7	○보도설치(a):0															
○안전표지(개):4	○도로반사경(개):0															
○횡단보도(개소):1	○과속방지턱(개):0															
○제한속도 : 30km/h	○미끄럼방지시설(개소):0															
3	무지개현수막-동일맨션 (금정로193번길)	120	7	<table style="width: 100%; border: none;"> <tr> <td style="width: 50%;">○신호기(기):0</td> <td style="width: 50%;">○볼라드(개소) :0</td> </tr> <tr> <td>○통합안전표지(개):2</td> <td>○방호울타리(m):0</td> </tr> <tr> <td>○노면표시(개):6</td> <td>○보도설치(a):0</td> </tr> <tr> <td>○안전표지(개):4</td> <td>○도로반사경(개):0</td> </tr> <tr> <td>○횡단보도(개소):3</td> <td>○과속방지턱(개):2</td> </tr> <tr> <td>○제한속도 : 30km/h</td> <td>○미끄럼방지시설(개소):0</td> </tr> </table>	○신호기(기):0	○볼라드(개소) :0	○통합안전표지(개):2	○방호울타리(m):0	○노면표시(개):6	○보도설치(a):0	○안전표지(개):4	○도로반사경(개):0	○횡단보도(개소):3	○과속방지턱(개):2	○제한속도 : 30km/h	○미끄럼방지시설(개소):0
○신호기(기):0	○볼라드(개소) :0															
○통합안전표지(개):2	○방호울타리(m):0															
○노면표시(개):6	○보도설치(a):0															
○안전표지(개):4	○도로반사경(개):0															
○횡단보도(개소):3	○과속방지턱(개):2															
○제한속도 : 30km/h	○미끄럼방지시설(개소):0															
4	광원애드-중고전자마트 (금정로185번길)	130	7	<table style="width: 100%; border: none;"> <tr> <td style="width: 50%;">○신호기(기):1</td> <td style="width: 50%;">○볼라드(개소):0</td> </tr> <tr> <td>○통합안전표지(개):4</td> <td>○방호울타리(m):0</td> </tr> <tr> <td>○노면표시(개):4</td> <td>○보도설치(a):0</td> </tr> <tr> <td>○안전표지(개):3</td> <td>○도로반사경(개):0</td> </tr> <tr> <td>○횡단보도(개소):2</td> <td>○과속방지턱(개):2</td> </tr> <tr> <td>○제한속도 : 30km/h</td> <td>○미끄럼방지시설(개소):0</td> </tr> </table>	○신호기(기):1	○볼라드(개소):0	○통합안전표지(개):4	○방호울타리(m):0	○노면표시(개):4	○보도설치(a):0	○안전표지(개):3	○도로반사경(개):0	○횡단보도(개소):2	○과속방지턱(개):2	○제한속도 : 30km/h	○미끄럼방지시설(개소):0
○신호기(기):1	○볼라드(개소):0															
○통합안전표지(개):4	○방호울타리(m):0															
○노면표시(개):4	○보도설치(a):0															
○안전표지(개):3	○도로반사경(개):0															
○횡단보도(개소):2	○과속방지턱(개):2															
○제한속도 : 30km/h	○미끄럼방지시설(개소):0															

작성자 (계급) 시설8급 (성명) 김현재 (인)

어린이 보호구역 주변 약도



어린이 보호구역 관리카드

[부산광역시 금정구]

제2000-1001호

(앞쪽)

보호구역 지정 시설 명	꾸미랑유치원(구.동현유치원)	
소재지	부산광역시 금정구 서동로34번길 25(부곡동) (전화번호: 051-581-2396)	
지정일자	2000년 9월 25일	지정시설의 시설장 성 명 : 꾸미랑유치원장

보호구역 내 시설물 설치내용

일련 번호	구간별	연장 거리 (m)	도로 폭 (m)	시설물 설치내용	
1	서동로34번길 16~ 성문학원 (서동로34번길-부곡로42번길)	140	5	○신호기(기):0 ○통합안전표지(개):2 ○노면표시(개):2 ○안전표지(개):7 ○횡단보도(개소):0 ○제한속도 : 30km/h	○볼라드(개소) :0 ○방호울타리(m):0 ○보도설치(a):0 ○도로반사경(개):0 ○과속방지턱(개):0 ○미끄럼방지시설(개소):2
2	서동로14번길 31~ 꾸미랑유치원 앞 (서동로14번길)	60	5	○신호기(기):0 ○통합안전표지(개):0 ○노면표시(개):1 ○안전표지(개):2 ○횡단보도(개소):0 ○제한속도 : 30km/h	○볼라드(개소) :0 ○방호울타리(m):0 ○보도설치(a):0 ○도로반사경(개):0 ○과속방지턱(개):0 ○미끄럼방지시설(개소):1

작성자 (계급) 시설8급 (성명) 김현재 (인)

어린이 보호구역 주변 약도



어린이 보호구역 관리카드

[부산광역시 금정구]

제2000-1002호

(앞쪽)

보호구역 지정 시설 명	소심유치원	
소재지	부산광역시 금정구 서동로5번길 58-3(부곡동) (전화번호: 051-512-5617)	
지정일자	2000년 9월 25일	지정시설의 시설장 성 명 : 소심유치원장

보호구역 내 시설물 설치내용

일련 번호	구간별	연장 거리 (m)	도로 폭 (m)	시설물 설치내용												
1	우리문구사~소심유치원 (서동로5번길)	110	5	<table style="width: 100%; border: none;"> <tr> <td style="width: 50%;">○신호기(기):0</td> <td style="width: 50%;">○볼라드(개소) :0</td> </tr> <tr> <td>○통합안전표지(개):0</td> <td>○방호울타리(m):0</td> </tr> <tr> <td>○노면표시(개):2</td> <td>○보도설치(a):0</td> </tr> <tr> <td>○안전표지(개):3</td> <td>○도로반사경(개):0</td> </tr> <tr> <td>○횡단보도(개소):0</td> <td>○과속방지턱(개):0</td> </tr> <tr> <td>○제한속도 : 30km/h</td> <td>○미끄럼방지시설(개소):0</td> </tr> </table>	○신호기(기):0	○볼라드(개소) :0	○통합안전표지(개):0	○방호울타리(m):0	○노면표시(개):2	○보도설치(a):0	○안전표지(개):3	○도로반사경(개):0	○횡단보도(개소):0	○과속방지턱(개):0	○제한속도 : 30km/h	○미끄럼방지시설(개소):0
○신호기(기):0	○볼라드(개소) :0															
○통합안전표지(개):0	○방호울타리(m):0															
○노면표시(개):2	○보도설치(a):0															
○안전표지(개):3	○도로반사경(개):0															
○횡단보도(개소):0	○과속방지턱(개):0															
○제한속도 : 30km/h	○미끄럼방지시설(개소):0															
2	부곡늘푸른아파트117동- 부곡뉴그린아파트108동 (동현로)	400	10	<table style="width: 100%; border: none;"> <tr> <td style="width: 50%;">○신호기(기):0</td> <td style="width: 50%;">○볼라드(개소) :0</td> </tr> <tr> <td>○통합안전표지(개):4</td> <td>○방호울타리(m):50</td> </tr> <tr> <td>○노면표시(개):6</td> <td>○보도설치(a):3.5</td> </tr> <tr> <td>○안전표지(개):4</td> <td>○도로반사경(개):4</td> </tr> <tr> <td>○횡단보도(개소):5</td> <td>○과속방지턱(개):10</td> </tr> <tr> <td>○제한속도 : 30km/h</td> <td>○미끄럼방지시설(개소):5</td> </tr> </table>	○신호기(기):0	○볼라드(개소) :0	○통합안전표지(개):4	○방호울타리(m):50	○노면표시(개):6	○보도설치(a):3.5	○안전표지(개):4	○도로반사경(개):4	○횡단보도(개소):5	○과속방지턱(개):10	○제한속도 : 30km/h	○미끄럼방지시설(개소):5
○신호기(기):0	○볼라드(개소) :0															
○통합안전표지(개):4	○방호울타리(m):50															
○노면표시(개):6	○보도설치(a):3.5															
○안전표지(개):4	○도로반사경(개):4															
○횡단보도(개소):5	○과속방지턱(개):10															
○제한속도 : 30km/h	○미끄럼방지시설(개소):5															

작성자 (계급) 시설8급 (성명) 김현재 (인)

어린이 보호구역 주변 약도



어린이 보호구역 관리카드

[부산광역시 금정구]

제2000-1003호

(앞쪽)

보호구역 지정 시설 명	트니트니유치원(구 조은유치원)	
소재지	부산광역시 금정구 중앙대로1667번길 10(부곡동) (전화번호: 051-517-2650)	
지정일자	2000년 12월 29일	지정시설의 시설장 성 명 : 트니트니유치원장

보호구역 내 시설물 설치내용

일련 번호	구간별	연장 거리 (m)	도로 폭 (m)	시설물 설치내용												
1	대우유치원~삼성교회(부곡온천천로)	160	8	<table style="width: 100%; border: none;"> <tr> <td style="width: 50%;">○신호기(기):0</td> <td style="width: 50%;">○볼라드(개소) :0</td> </tr> <tr> <td>○통합안전표지(개):0</td> <td>○방호울타리(m):70</td> </tr> <tr> <td>○노면표시(개):12</td> <td>○보도설치(a):3.3</td> </tr> <tr> <td>○안전표지(개):5</td> <td>○도로반사경(개):1</td> </tr> <tr> <td>○횡단보도(개소):2</td> <td>○과속방지턱(개):6</td> </tr> <tr> <td>○제한속도 : 30km/h</td> <td>○미끄럼방지시설(개소):2</td> </tr> </table>	○신호기(기):0	○볼라드(개소) :0	○통합안전표지(개):0	○방호울타리(m):70	○노면표시(개):12	○보도설치(a):3.3	○안전표지(개):5	○도로반사경(개):1	○횡단보도(개소):2	○과속방지턱(개):6	○제한속도 : 30km/h	○미끄럼방지시설(개소):2
○신호기(기):0	○볼라드(개소) :0															
○통합안전표지(개):0	○방호울타리(m):70															
○노면표시(개):12	○보도설치(a):3.3															
○안전표지(개):5	○도로반사경(개):1															
○횡단보도(개소):2	○과속방지턱(개):6															
○제한속도 : 30km/h	○미끄럼방지시설(개소):2															
2	삼성교회~파리게이트금정점(중앙대로1685번길)	180	8	<table style="width: 100%; border: none;"> <tr> <td style="width: 50%;">○신호기(기):0</td> <td style="width: 50%;">○볼라드(개소) :2</td> </tr> <tr> <td>○통합안전표지(개):2</td> <td>○방호울타리(m):0</td> </tr> <tr> <td>○노면표시(개):8</td> <td>○보도설치(a):0</td> </tr> <tr> <td>○안전표지(개):6</td> <td>○도로반사경(개):1</td> </tr> <tr> <td>○횡단보도(개소):2</td> <td>○과속방지턱(개):4</td> </tr> <tr> <td>○제한속도 : 30km/h</td> <td>○미끄럼방지시설(개소):0</td> </tr> </table>	○신호기(기):0	○볼라드(개소) :2	○통합안전표지(개):2	○방호울타리(m):0	○노면표시(개):8	○보도설치(a):0	○안전표지(개):6	○도로반사경(개):1	○횡단보도(개소):2	○과속방지턱(개):4	○제한속도 : 30km/h	○미끄럼방지시설(개소):0
○신호기(기):0	○볼라드(개소) :2															
○통합안전표지(개):2	○방호울타리(m):0															
○노면표시(개):8	○보도설치(a):0															
○안전표지(개):6	○도로반사경(개):1															
○횡단보도(개소):2	○과속방지턱(개):4															
○제한속도 : 30km/h	○미끄럼방지시설(개소):0															

작성자 (계급) 시설8급 (성명) 김현재 (인)

어린이 보호구역 주변 약도



어린이 보호구역 관리카드

[부산광역시 금정구]

제2000-1005호

(앞쪽)

보호구역 지정 시설 명	대우유치원	
소재지	부산광역시 금정구 부산대학로 10(부곡동) (전화번호: 051-513-2888)	
지정일자	2000년 12월 29일	지정시설의 시설장 성 명 : 대우유치원장

보호구역 내 시설물 설치내용

일련 번호	구간별	연장 거리 (m)	도로 폭 (m)	시설물 설치내용												
1	애드파골프~대우유치원 (중앙대로1667번길)	150	12	<table style="width: 100%; border: none;"> <tr> <td style="width: 50%;">○신호기(기):0</td> <td style="width: 50%;">○볼라드(개소) :4</td> </tr> <tr> <td>○통합안전표지(개):2</td> <td>○방호울타리(m):80</td> </tr> <tr> <td>○노면표시(개):10</td> <td>○보도설치(a):1.2</td> </tr> <tr> <td>○안전표지(개):5</td> <td>○도로반사경(개):3</td> </tr> <tr> <td>○횡단보도(개소):3</td> <td>○과속방지턱(개):4</td> </tr> <tr> <td>○제한속도 : 30km/h</td> <td>○미끄럼방지시설(개소):1</td> </tr> </table>	○신호기(기):0	○볼라드(개소) :4	○통합안전표지(개):2	○방호울타리(m):80	○노면표시(개):10	○보도설치(a):1.2	○안전표지(개):5	○도로반사경(개):3	○횡단보도(개소):3	○과속방지턱(개):4	○제한속도 : 30km/h	○미끄럼방지시설(개소):1
○신호기(기):0	○볼라드(개소) :4															
○통합안전표지(개):2	○방호울타리(m):80															
○노면표시(개):10	○보도설치(a):1.2															
○안전표지(개):5	○도로반사경(개):3															
○횡단보도(개소):3	○과속방지턱(개):4															
○제한속도 : 30km/h	○미끄럼방지시설(개소):1															
2	대우유치원~온천2교(부곡 온천천로)	250	8	<table style="width: 100%; border: none;"> <tr> <td style="width: 50%;">○신호기(기):0</td> <td style="width: 50%;">○볼라드(개소) :9</td> </tr> <tr> <td>○통합안전표지(개):2</td> <td>○방호울타리(m):250</td> </tr> <tr> <td>○노면표시(개):20</td> <td>○보도설치(a):8</td> </tr> <tr> <td>○안전표지(개):12</td> <td>○도로반사경(개):1</td> </tr> <tr> <td>○횡단보도(개소):3</td> <td>○과속방지턱(개):6</td> </tr> <tr> <td>○제한속도 : 30km/h</td> <td>○미끄럼방지시설(개소):0</td> </tr> </table>	○신호기(기):0	○볼라드(개소) :9	○통합안전표지(개):2	○방호울타리(m):250	○노면표시(개):20	○보도설치(a):8	○안전표지(개):12	○도로반사경(개):1	○횡단보도(개소):3	○과속방지턱(개):6	○제한속도 : 30km/h	○미끄럼방지시설(개소):0
○신호기(기):0	○볼라드(개소) :9															
○통합안전표지(개):2	○방호울타리(m):250															
○노면표시(개):20	○보도설치(a):8															
○안전표지(개):12	○도로반사경(개):1															
○횡단보도(개소):3	○과속방지턱(개):6															
○제한속도 : 30km/h	○미끄럼방지시설(개소):0															

작성자 (계급) 시설8급 (성명) 김현재 (인)

어린이 보호구역 주변 약도



어린이 보호구역 관리카드

[부산광역시 금정구]

제2000-1007호

(앞쪽)

보호구역 지정 시설 명	한신유치원	
소재지	부산광역시 금정구 중앙대로1685번길 24(부곡동) (전화번호: 051-512-0404)	
지정일자	2000년 12월 29일	지정시설의 시설장 성 명 : 한신유치원장

보호구역 내 시설물 설치내용

일련 번호	구간별	연장 거리 (m)	도로 폭 (m)	시설물 설치내용												
1	소문난밀면~권한의원(중 양대로1719번길)	320	10	<table style="width: 100%; border: none;"> <tr> <td style="width: 50%;">○신호기(기):0</td> <td style="width: 50%;">○볼라드(개소) :2</td> </tr> <tr> <td>○통합안전표지(개):2</td> <td>○방호울타리(m):0</td> </tr> <tr> <td>○노면표시(개):16</td> <td>○보도설치(a):3.8</td> </tr> <tr> <td>○안전표지(개):12</td> <td>○도로반사경(개):1</td> </tr> <tr> <td>○횡단보도(개소):4</td> <td>○과속방지턱(개):8</td> </tr> <tr> <td>○제한속도 : 30km/h</td> <td>○미끄럼방지시설(개소):0</td> </tr> </table>	○신호기(기):0	○볼라드(개소) :2	○통합안전표지(개):2	○방호울타리(m):0	○노면표시(개):16	○보도설치(a):3.8	○안전표지(개):12	○도로반사경(개):1	○횡단보도(개소):4	○과속방지턱(개):8	○제한속도 : 30km/h	○미끄럼방지시설(개소):0
○신호기(기):0	○볼라드(개소) :2															
○통합안전표지(개):2	○방호울타리(m):0															
○노면표시(개):16	○보도설치(a):3.8															
○안전표지(개):12	○도로반사경(개):1															
○횡단보도(개소):4	○과속방지턱(개):8															
○제한속도 : 30km/h	○미끄럼방지시설(개소):0															
2	수림로 접속구간 ~삼성교회 (부곡온천천로)	500	10	<table style="width: 100%; border: none;"> <tr> <td style="width: 50%;">○신호기(기):0</td> <td style="width: 50%;">○볼라드(개소) :1</td> </tr> <tr> <td>○통합안전표지(개):2</td> <td>○방호울타리(m):130</td> </tr> <tr> <td>○노면표시(개):14</td> <td>○보도설치(a):3.5</td> </tr> <tr> <td>○안전표지(개):15</td> <td>○도로반사경(개):1</td> </tr> <tr> <td>○횡단보도(개소):3</td> <td>○과속방지턱(개):12</td> </tr> <tr> <td>○제한속도 : 30km/h</td> <td>○미끄럼방지시설(개소):0</td> </tr> </table>	○신호기(기):0	○볼라드(개소) :1	○통합안전표지(개):2	○방호울타리(m):130	○노면표시(개):14	○보도설치(a):3.5	○안전표지(개):15	○도로반사경(개):1	○횡단보도(개소):3	○과속방지턱(개):12	○제한속도 : 30km/h	○미끄럼방지시설(개소):0
○신호기(기):0	○볼라드(개소) :1															
○통합안전표지(개):2	○방호울타리(m):130															
○노면표시(개):14	○보도설치(a):3.5															
○안전표지(개):15	○도로반사경(개):1															
○횡단보도(개소):3	○과속방지턱(개):12															
○제한속도 : 30km/h	○미끄럼방지시설(개소):0															

작성자 (계급) 시설8급 (성명) 김현재 (인)

어린이 보호구역 주변 약도



어린이 보호구역 관리카드

[부산광역시 금정구]

제2001-68호

(앞쪽)

보호구역 지정 시설 명	동래초교부속유치원		
소재지	부산광역시 금정구 체육공원로44번길 26(구서동) (전화번호: 051-515-2689)		
지정일자	2001년 5월 15일	지정시설의 시설장 성 명 : 동래초교부속유치원장	

보호구역 내 시설물 설치내용

일련 번호	구간별	연장 거리 (m)	도로 폭 (m)	시설물 설치내용		
1	동래여고입구~태평양아파트앞 (체육공원로)	420	16	<table style="width: 100%; border: none;"> <tr> <td style="width: 50%;">○신호기(기):5 ○통합안전표지(개):4 ○노면표시(개):19 ○안전표지(개):12 ○횡단보도(개소):3 ○제한속도 : 30km/h</td> <td style="width: 50%;">○볼라드(개소) :5 ○방호울타리(m):- ○보도설치(a):- ○도로반사경(개):4 ○과속방지턱(개):12 ○미끄럼방지시설(개소):8</td> </tr> </table>	○신호기(기):5 ○통합안전표지(개):4 ○노면표시(개):19 ○안전표지(개):12 ○횡단보도(개소):3 ○제한속도 : 30km/h	○볼라드(개소) :5 ○방호울타리(m):- ○보도설치(a):- ○도로반사경(개):4 ○과속방지턱(개):12 ○미끄럼방지시설(개소):8
○신호기(기):5 ○통합안전표지(개):4 ○노면표시(개):19 ○안전표지(개):12 ○횡단보도(개소):3 ○제한속도 : 30km/h	○볼라드(개소) :5 ○방호울타리(m):- ○보도설치(a):- ○도로반사경(개):4 ○과속방지턱(개):12 ○미끄럼방지시설(개소):8					
2	체육공원로 41~동래초등학교 정문 (체육공원로44번길)	120	10	<table style="width: 100%; border: none;"> <tr> <td style="width: 50%;">○신호기(기):1 ○통합안전표지(개):0 ○노면표시(개):4 ○안전표지(개):2 ○횡단보도(개소):1 ○제한속도 : 30km/h</td> <td style="width: 50%;">○볼라드(개소) :1 ○방호울타리(m):- ○보도설치(a):- ○도로반사경(개):0 ○과속방지턱(개):2 ○미끄럼방지시설(개소):2</td> </tr> </table>	○신호기(기):1 ○통합안전표지(개):0 ○노면표시(개):4 ○안전표지(개):2 ○횡단보도(개소):1 ○제한속도 : 30km/h	○볼라드(개소) :1 ○방호울타리(m):- ○보도설치(a):- ○도로반사경(개):0 ○과속방지턱(개):2 ○미끄럼방지시설(개소):2
○신호기(기):1 ○통합안전표지(개):0 ○노면표시(개):4 ○안전표지(개):2 ○횡단보도(개소):1 ○제한속도 : 30km/h	○볼라드(개소) :1 ○방호울타리(m):- ○보도설치(a):- ○도로반사경(개):0 ○과속방지턱(개):2 ○미끄럼방지시설(개소):2					
3	체육공원로 37-용진아트빌 (체육공원로)	60	8	<table style="width: 100%; border: none;"> <tr> <td style="width: 50%;">○신호기(기):0 ○통합안전표지(개):1 ○노면표시(개):3 ○안전표지(개):3 ○횡단보도(개소):0 ○제한속도 : 30km/h</td> <td style="width: 50%;">○볼라드(개소) :0 ○방호울타리(m):0 ○보도설치(a):0 ○도로반사경(개):0 ○과속방지턱(개):3 ○미끄럼방지시설(개소):1</td> </tr> </table>	○신호기(기):0 ○통합안전표지(개):1 ○노면표시(개):3 ○안전표지(개):3 ○횡단보도(개소):0 ○제한속도 : 30km/h	○볼라드(개소) :0 ○방호울타리(m):0 ○보도설치(a):0 ○도로반사경(개):0 ○과속방지턱(개):3 ○미끄럼방지시설(개소):1
○신호기(기):0 ○통합안전표지(개):1 ○노면표시(개):3 ○안전표지(개):3 ○횡단보도(개소):0 ○제한속도 : 30km/h	○볼라드(개소) :0 ○방호울타리(m):0 ○보도설치(a):0 ○도로반사경(개):0 ○과속방지턱(개):3 ○미끄럼방지시설(개소):1					
4	진아트빌-모아메디칼 (체육공원로19번길)	120	7	<table style="width: 100%; border: none;"> <tr> <td style="width: 50%;">○신호기(기):0 ○통합안전표지(개):2 ○노면표시(개):2 ○안전표지(개):1 ○횡단보도(개소):0 ○제한속도 : 30km/h</td> <td style="width: 50%;">○볼라드(개소) :0 ○방호울타리(m):0 ○보도설치(a):0 ○도로반사경(개):1 ○과속방지턱(개):0 ○미끄럼방지시설(개소):0</td> </tr> </table>	○신호기(기):0 ○통합안전표지(개):2 ○노면표시(개):2 ○안전표지(개):1 ○횡단보도(개소):0 ○제한속도 : 30km/h	○볼라드(개소) :0 ○방호울타리(m):0 ○보도설치(a):0 ○도로반사경(개):1 ○과속방지턱(개):0 ○미끄럼방지시설(개소):0
○신호기(기):0 ○통합안전표지(개):2 ○노면표시(개):2 ○안전표지(개):1 ○횡단보도(개소):0 ○제한속도 : 30km/h	○볼라드(개소) :0 ○방호울타리(m):0 ○보도설치(a):0 ○도로반사경(개):1 ○과속방지턱(개):0 ○미끄럼방지시설(개소):0					
5	체육공원로 29-선경아트빌라 (체육공원로29번길)	40	7	<table style="width: 100%; border: none;"> <tr> <td style="width: 50%;">○신호기(기):0 ○통합안전표지(개):2 ○노면표시(개):4 ○안전표지(개):2 ○횡단보도(개소):0 ○제한속도 : 30km/h</td> <td style="width: 50%;">○볼라드(개소) :0 ○방호울타리(m):0 ○보도설치(a):0 ○도로반사경(개):0 ○과속방지턱(개):0 ○미끄럼방지시설(개소):1</td> </tr> </table>	○신호기(기):0 ○통합안전표지(개):2 ○노면표시(개):4 ○안전표지(개):2 ○횡단보도(개소):0 ○제한속도 : 30km/h	○볼라드(개소) :0 ○방호울타리(m):0 ○보도설치(a):0 ○도로반사경(개):0 ○과속방지턱(개):0 ○미끄럼방지시설(개소):1
○신호기(기):0 ○통합안전표지(개):2 ○노면표시(개):4 ○안전표지(개):2 ○횡단보도(개소):0 ○제한속도 : 30km/h	○볼라드(개소) :0 ○방호울타리(m):0 ○보도설치(a):0 ○도로반사경(개):0 ○과속방지턱(개):0 ○미끄럼방지시설(개소):1					

작성자 (계급) 시설8급 (성명) 김현재 (인)

어린이 보호구역 주변 약도



어린이 보호구역 관리카드

[부산광역시 금정구]

제2001-69호

(앞쪽)

보호구역 지정 시설 명	동지유치원(구.새동지유치원)		
소재지	부산광역시 금정구 서동로103번길 78(서동) (전화번호: 051-523-0364)		
지정일자	2001년 5월 15일	지정시설의 시설장 성 명 : 동지유치원장	

보호구역 내 시설물 설치내용

일련 번호	구간별	연장 거리 (m)	도로 폭 (m)	시설물 설치내용												
1	서동초등학교사거리~금호 오토바이(서부로)	160	10	<table style="width: 100%; border: none;"> <tr> <td style="width: 50%;">○신호기(기):0</td> <td style="width: 50%;">○볼라드(개소) :0</td> </tr> <tr> <td>○통합안전표지(개):3</td> <td>○방호울타리(m):0</td> </tr> <tr> <td>○노면표시(개):10</td> <td>○보도설치(a):0</td> </tr> <tr> <td>○안전표지(개):0</td> <td>○도로반사경(개):0</td> </tr> <tr> <td>○횡단보도(개소):2</td> <td>○과속방지턱(개):0</td> </tr> <tr> <td>○제한속도 : 30km/h</td> <td>○미끄럼방지시설(개소):0</td> </tr> </table>	○신호기(기):0	○볼라드(개소) :0	○통합안전표지(개):3	○방호울타리(m):0	○노면표시(개):10	○보도설치(a):0	○안전표지(개):0	○도로반사경(개):0	○횡단보도(개소):2	○과속방지턱(개):0	○제한속도 : 30km/h	○미끄럼방지시설(개소):0
○신호기(기):0	○볼라드(개소) :0															
○통합안전표지(개):3	○방호울타리(m):0															
○노면표시(개):10	○보도설치(a):0															
○안전표지(개):0	○도로반사경(개):0															
○횡단보도(개소):2	○과속방지턱(개):0															
○제한속도 : 30km/h	○미끄럼방지시설(개소):0															
2	서부로 접속구간- 동지유치원 정문- 서동로103번길 58 (서동로103번길,서부로)	240	6	<table style="width: 100%; border: none;"> <tr> <td style="width: 50%;">○신호기(기):0</td> <td style="width: 50%;">○볼라드(개소) :0</td> </tr> <tr> <td>○통합안전표지(개):2</td> <td>○방호울타리(m):0</td> </tr> <tr> <td>○노면표시(개):7</td> <td>○보도설치(a):0</td> </tr> <tr> <td>○안전표지(개):7</td> <td>○도로반사경(개):0</td> </tr> <tr> <td>○횡단보도(개소):0</td> <td>○과속방지턱(개):0</td> </tr> <tr> <td>○제한속도 : 30km/h</td> <td>○미끄럼방지시설(개소):2</td> </tr> </table>	○신호기(기):0	○볼라드(개소) :0	○통합안전표지(개):2	○방호울타리(m):0	○노면표시(개):7	○보도설치(a):0	○안전표지(개):7	○도로반사경(개):0	○횡단보도(개소):0	○과속방지턱(개):0	○제한속도 : 30km/h	○미끄럼방지시설(개소):2
○신호기(기):0	○볼라드(개소) :0															
○통합안전표지(개):2	○방호울타리(m):0															
○노면표시(개):7	○보도설치(a):0															
○안전표지(개):7	○도로반사경(개):0															
○횡단보도(개소):0	○과속방지턱(개):0															
○제한속도 : 30km/h	○미끄럼방지시설(개소):2															
	서부로 접속구간- 동지유치원 정문- 서동로103번길 58 (서동로103번길,서부로)	240	6	<table style="width: 100%; border: none;"> <tr> <td style="width: 50%;">○신호기(기):0</td> <td style="width: 50%;">○볼라드(개소) :0</td> </tr> <tr> <td>○통합안전표지(개):0</td> <td>○방호울타리(m):0</td> </tr> <tr> <td>○노면표시(개):4</td> <td>○보도설치(a):0</td> </tr> <tr> <td>○안전표지(개):1</td> <td>○도로반사경(개):0</td> </tr> <tr> <td>○횡단보도(개소):1</td> <td>○과속방지턱(개):0</td> </tr> <tr> <td>○제한속도 : 30km/h</td> <td>○미끄럼방지시설(개소):1</td> </tr> </table>	○신호기(기):0	○볼라드(개소) :0	○통합안전표지(개):0	○방호울타리(m):0	○노면표시(개):4	○보도설치(a):0	○안전표지(개):1	○도로반사경(개):0	○횡단보도(개소):1	○과속방지턱(개):0	○제한속도 : 30km/h	○미끄럼방지시설(개소):1
○신호기(기):0	○볼라드(개소) :0															
○통합안전표지(개):0	○방호울타리(m):0															
○노면표시(개):4	○보도설치(a):0															
○안전표지(개):1	○도로반사경(개):0															
○횡단보도(개소):1	○과속방지턱(개):0															
○제한속도 : 30km/h	○미끄럼방지시설(개소):1															
	서부로 접속구간- 동지유치원 정문- 서동로103번길 58 (서동로103번길,서부로)	240	6	<table style="width: 100%; border: none;"> <tr> <td style="width: 50%;">○신호기(기):0</td> <td style="width: 50%;">○볼라드(개소) :0</td> </tr> <tr> <td>○통합안전표지(개):0</td> <td>○방호울타리(m):0</td> </tr> <tr> <td>○노면표시(개):2</td> <td>○보도설치(a):0</td> </tr> <tr> <td>○안전표지(개):0</td> <td>○도로반사경(개):0</td> </tr> <tr> <td>○횡단보도(개소):1</td> <td>○과속방지턱(개):0</td> </tr> <tr> <td>○제한속도 : 30km/h</td> <td>○미끄럼방지시설(개소):1</td> </tr> </table>	○신호기(기):0	○볼라드(개소) :0	○통합안전표지(개):0	○방호울타리(m):0	○노면표시(개):2	○보도설치(a):0	○안전표지(개):0	○도로반사경(개):0	○횡단보도(개소):1	○과속방지턱(개):0	○제한속도 : 30km/h	○미끄럼방지시설(개소):1
○신호기(기):0	○볼라드(개소) :0															
○통합안전표지(개):0	○방호울타리(m):0															
○노면표시(개):2	○보도설치(a):0															
○안전표지(개):0	○도로반사경(개):0															
○횡단보도(개소):1	○과속방지턱(개):0															
○제한속도 : 30km/h	○미끄럼방지시설(개소):1															

작성자 (계급) 시설8급 (성명) 김현재 (인)

어린이 보호구역 주변 약도



어린이 보호구역 관리카드

[부산광역시 금정구]

제2001-71호

(앞쪽)

보호구역 지정 시설 명	아인유치원(구.천사유치원)	
소재지	부산광역시 금정구 금정도서관로 5-4(청룡동) (전화번호: 051-508-6279)	
지정일자	2001년 5월 15일	지정시설의 시설장 성 명 : 아인유치원장

보호구역 내 시설물 설치내용

일련 번호	구간별	연장 거리 (m)	도로 폭 (m)	시설물 설치내용												
1	팔송파출소~공원묘지입구 (금정도서관로)	300	16	<table style="width: 100%; border: none;"> <tr> <td style="width: 50%;">○신호기(기):0</td> <td style="width: 50%;">○볼라드(개소) :3</td> </tr> <tr> <td>○통합안전표지(개):4</td> <td>○방호울타리(m):228</td> </tr> <tr> <td>○노면표시(개):11</td> <td>○보도설치(a):7.2</td> </tr> <tr> <td>○안전표지(개):9</td> <td>○도로반사경(개):0</td> </tr> <tr> <td>○횡단보도(개소):3</td> <td>○과속방지턱(개):3</td> </tr> <tr> <td>○제한속도 : 30km/h</td> <td>○미끄럼방지시설(개소):3</td> </tr> </table>	○신호기(기):0	○볼라드(개소) :3	○통합안전표지(개):4	○방호울타리(m):228	○노면표시(개):11	○보도설치(a):7.2	○안전표지(개):9	○도로반사경(개):0	○횡단보도(개소):3	○과속방지턱(개):3	○제한속도 : 30km/h	○미끄럼방지시설(개소):3
○신호기(기):0	○볼라드(개소) :3															
○통합안전표지(개):4	○방호울타리(m):228															
○노면표시(개):11	○보도설치(a):7.2															
○안전표지(개):9	○도로반사경(개):0															
○횡단보도(개소):3	○과속방지턱(개):3															
○제한속도 : 30km/h	○미끄럼방지시설(개소):3															

작성자 (계급) 시설8급 (성명) 김현재 (인)

어린이 보호구역 주변 약도



어린이 보호구역 관리카드

[부산광역시 금정구]

제2001-73호

(앞쪽)

보호구역 지정 시설 명	하나유치원		
소재지	부산광역시 금정구 동현로 106(부곡동) (전화번호: 051-581-9792)		
지정일자	2001년 5월 15일	지정시설의 시설장 성 명 : 하나유치원장	

보호구역 내 시설물 설치내용

일련 번호	구간별	연장 거리 (m)	도로 폭 (m)	시설물 설치내용												
1	뉴그린아파트108동~축산 알뜰마트(동현로)	440	8~12	<table style="width: 100%; border: none;"> <tr> <td style="width: 50%;">○신호기(기):3</td> <td style="width: 50%;">○볼라드(개소) :0</td> </tr> <tr> <td>○통합안전표지(개):2</td> <td>○방호울타리(m):60</td> </tr> <tr> <td>○노면표시(개):8</td> <td>○보도설치(a):6.3</td> </tr> <tr> <td>○안전표지(개):9</td> <td>○도로반사경(개):2</td> </tr> <tr> <td>○횡단보도(개소):5</td> <td>○과속방지턱(개):9</td> </tr> <tr> <td>○제한속도 : 30km/h</td> <td>○미끄럼방지시설(개소):2</td> </tr> </table>	○신호기(기):3	○볼라드(개소) :0	○통합안전표지(개):2	○방호울타리(m):60	○노면표시(개):8	○보도설치(a):6.3	○안전표지(개):9	○도로반사경(개):2	○횡단보도(개소):5	○과속방지턱(개):9	○제한속도 : 30km/h	○미끄럼방지시설(개소):2
○신호기(기):3	○볼라드(개소) :0															
○통합안전표지(개):2	○방호울타리(m):60															
○노면표시(개):8	○보도설치(a):6.3															
○안전표지(개):9	○도로반사경(개):2															
○횡단보도(개소):5	○과속방지턱(개):9															
○제한속도 : 30km/h	○미끄럼방지시설(개소):2															

작성자 (계급) 시설8급 (성명) 김현재 (인)

어린이 보호구역 주변 약도



어린이 보호구역 관리카드

[부산광역시 금정구]

제2003-9호

(앞쪽)

보호구역 지정 시설 명	금샘초등학교		
소재지	부산광역시 금정구 금샘로 525(남산동) (전화번호: 051-519-0800)		
지정일자	2003년 11월 3일	지정시설의 시설장 성 명 : 금샘초등학교장	

보호구역 내 시설물 설치내용

일련 번호	구간별	연장 거리 (m)	도로 폭 (m)	시설물 설치내용												
1	동양하이테크-금샘 초교 정문-순복음교회(금샘로)	750	18	<table style="width: 100%; border: none;"> <tr> <td style="width: 50%;">○신호기(기):17</td> <td style="width: 50%;">○볼라드(개소) :0</td> </tr> <tr> <td>○통합안전표지(개):4</td> <td>○방호울타리(m):30</td> </tr> <tr> <td>○노면표시(개):18</td> <td>○보도설치(a):7.0</td> </tr> <tr> <td>○안전표지(개):34</td> <td>○도로반사경(개):0</td> </tr> <tr> <td>○횡단보도(개소):6</td> <td>○과속방지턱(개):2</td> </tr> <tr> <td>○제한속도 : 30km/h</td> <td>○미끄럼방지시설(개소):8</td> </tr> </table>	○신호기(기):17	○볼라드(개소) :0	○통합안전표지(개):4	○방호울타리(m):30	○노면표시(개):18	○보도설치(a):7.0	○안전표지(개):34	○도로반사경(개):0	○횡단보도(개소):6	○과속방지턱(개):2	○제한속도 : 30km/h	○미끄럼방지시설(개소):8
○신호기(기):17	○볼라드(개소) :0															
○통합안전표지(개):4	○방호울타리(m):30															
○노면표시(개):18	○보도설치(a):7.0															
○안전표지(개):34	○도로반사경(개):0															
○횡단보도(개소):6	○과속방지턱(개):2															
○제한속도 : 30km/h	○미끄럼방지시설(개소):8															
2	남산고~남산로 46 앞 (남산로)	280	10	<table style="width: 100%; border: none;"> <tr> <td style="width: 50%;">○신호기(기):3</td> <td style="width: 50%;">○볼라드(개소) :0</td> </tr> <tr> <td>○통합안전표지(개):2</td> <td>○방호울타리(m):-</td> </tr> <tr> <td>○노면표시(개):8</td> <td>○보도설치(a):-</td> </tr> <tr> <td>○안전표지(개):6</td> <td>○도로반사경(개):0</td> </tr> <tr> <td>○횡단보도(개소):3</td> <td>○과속방지턱(개):4</td> </tr> <tr> <td>○제한속도 : 30km/h</td> <td>○미끄럼방지시설(개소):2</td> </tr> </table>	○신호기(기):3	○볼라드(개소) :0	○통합안전표지(개):2	○방호울타리(m):-	○노면표시(개):8	○보도설치(a):-	○안전표지(개):6	○도로반사경(개):0	○횡단보도(개소):3	○과속방지턱(개):4	○제한속도 : 30km/h	○미끄럼방지시설(개소):2
○신호기(기):3	○볼라드(개소) :0															
○통합안전표지(개):2	○방호울타리(m):-															
○노면표시(개):8	○보도설치(a):-															
○안전표지(개):6	○도로반사경(개):0															
○횡단보도(개소):3	○과속방지턱(개):4															
○제한속도 : 30km/h	○미끄럼방지시설(개소):2															
3	금샘로 524-다람쥐공원 (금강로693번길)	200	5	<table style="width: 100%; border: none;"> <tr> <td style="width: 50%;">○신호기(기):0</td> <td style="width: 50%;">○볼라드(개소) :0</td> </tr> <tr> <td>○통합안전표지(개):2</td> <td>○방호울타리(m):0</td> </tr> <tr> <td>○노면표시(개):10</td> <td>○보도설치(a):-</td> </tr> <tr> <td>○안전표지(개):6</td> <td>○도로반사경(개):0</td> </tr> <tr> <td>○횡단보도(개소):1</td> <td>○과속방지턱(개):2</td> </tr> <tr> <td>○제한속도 : 30km/h</td> <td>○미끄럼방지시설(개소):1</td> </tr> </table>	○신호기(기):0	○볼라드(개소) :0	○통합안전표지(개):2	○방호울타리(m):0	○노면표시(개):10	○보도설치(a):-	○안전표지(개):6	○도로반사경(개):0	○횡단보도(개소):1	○과속방지턱(개):2	○제한속도 : 30km/h	○미끄럼방지시설(개소):1
○신호기(기):0	○볼라드(개소) :0															
○통합안전표지(개):2	○방호울타리(m):0															
○노면표시(개):10	○보도설치(a):-															
○안전표지(개):6	○도로반사경(개):0															
○횡단보도(개소):1	○과속방지턱(개):2															
○제한속도 : 30km/h	○미끄럼방지시설(개소):1															
4	보성산업-금샘어린이집 (팔송로59번길)	320	5	<table style="width: 100%; border: none;"> <tr> <td style="width: 50%;">○신호기(기):0</td> <td style="width: 50%;">○볼라드(개소) :0</td> </tr> <tr> <td>○통합안전표지(개):2</td> <td>○방호울타리(m):0</td> </tr> <tr> <td>○노면표시(개):6</td> <td>○보도설치(a):0</td> </tr> <tr> <td>○안전표지(개):3</td> <td>○도로반사경(개):0</td> </tr> <tr> <td>○횡단보도(개소):0</td> <td>○과속방지턱(개):2</td> </tr> <tr> <td>○제한속도 : 30km/h</td> <td>○미끄럼방지시설(개소):0</td> </tr> </table>	○신호기(기):0	○볼라드(개소) :0	○통합안전표지(개):2	○방호울타리(m):0	○노면표시(개):6	○보도설치(a):0	○안전표지(개):3	○도로반사경(개):0	○횡단보도(개소):0	○과속방지턱(개):2	○제한속도 : 30km/h	○미끄럼방지시설(개소):0
○신호기(기):0	○볼라드(개소) :0															
○통합안전표지(개):2	○방호울타리(m):0															
○노면표시(개):6	○보도설치(a):0															
○안전표지(개):3	○도로반사경(개):0															
○횡단보도(개소):0	○과속방지턱(개):2															
○제한속도 : 30km/h	○미끄럼방지시설(개소):0															

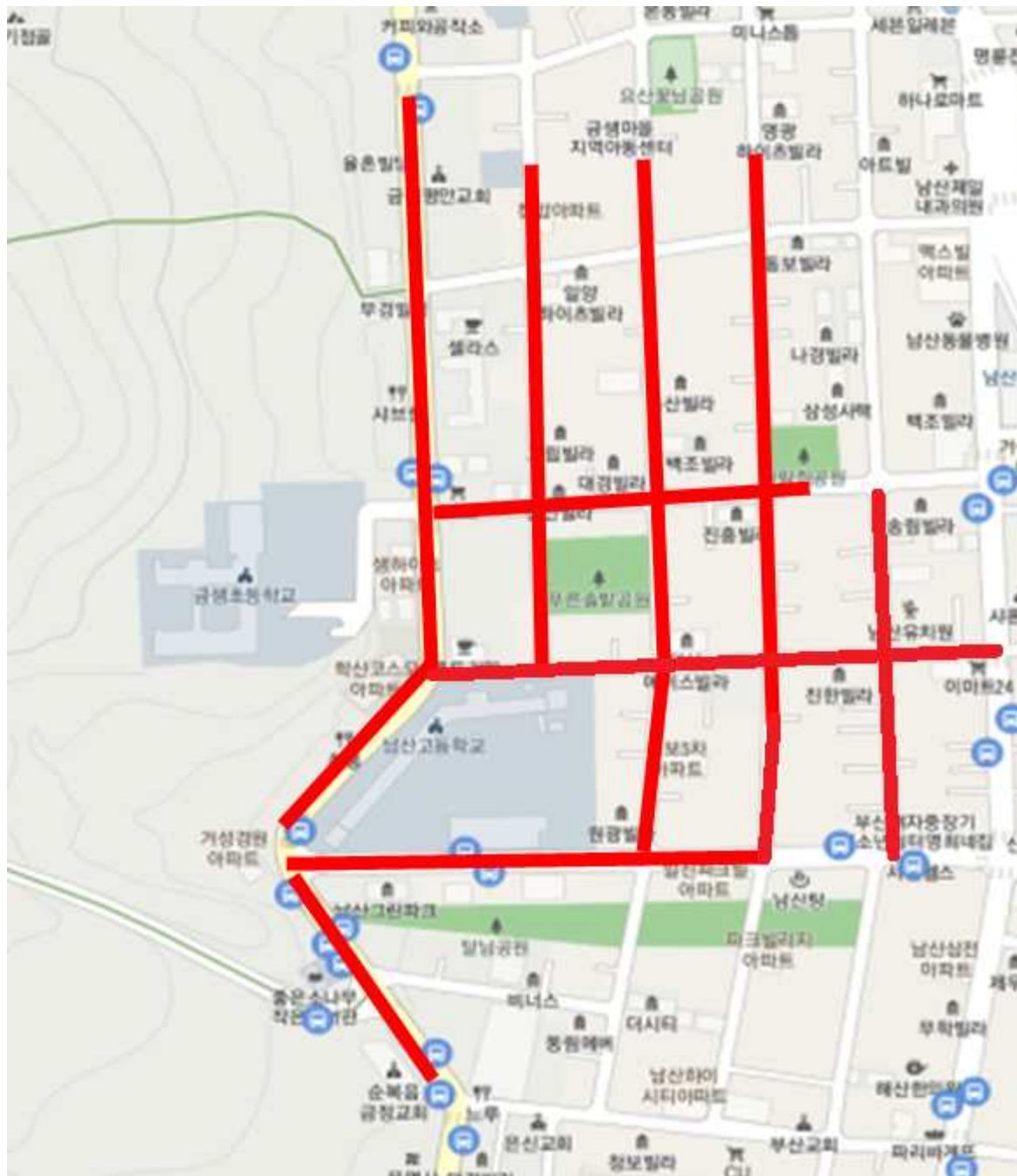
5	남산로 52- 팔송로53번길 20 (팔송로53번길)	450	5	○신호기(기):0 ○통합안전표지(개):4 ○노면표시(개):14 ○안전표지(개):8 ○횡단보도(개소):0 ○제한속도 : 30km/h	○볼라드(개소) :0 ○방호울타리(m):0 ○보도설치(a):0 ○도로반사경(개):0 ○과속방지턱(개):2 ○미끄럼방지시설(개소):0
6	남산로 46 앞- 석산7차아파트 (팔송로45번길)	450	5	○신호기(기):0 ○통합안전표지(개):4 ○노면표시(개):14 ○안전표지(개):9 ○횡단보도(개소):0 ○제한속도 : 30km/h	○볼라드(개소) :0 ○방호울타리(m):0 ○보도설치(a):0 ○도로반사경(개):0 ○과속방지턱(개):3 ○미끄럼방지시설(개소):1
7	기찰로 73~부곡초등학교 주차장(기찰로)	380	7	○신호기(기):0 ○통합안전표지(개):2 ○노면표시(개):12 ○안전표지(개):7 ○횡단보도(개소):4 ○제한속도 : 30km/h	○볼라드(개소) :0 ○방호울타리(m):0 ○보도설치(a):0 ○도로반사경(개):1 ○과속방지턱(개):5 ○미끄럼방지시설(개소):1
8	무학송로 38-롯데하이마트 뒤 (무학송로)	370	8	○신호기(기):0 ○통합안전표지(개):1 ○노면표시(개):21 ○안전표지(개):5 ○횡단보도(개소):6 ○제한속도 : 30km/h	○볼라드(개소) :0 ○방호울타리(m):0 ○보도설치(a):0 ○도로반사경(개):1 ○과속방지턱(개):10 ○미끄럼방지시설(개소):0
9	대도조명-기찰로 63 (중앙대로1706번길)	90	7	○신호기(기):0 ○통합안전표지(개):2 ○노면표시(개):4 ○안전표지(개):4 ○횡단보도(개소):3 ○제한속도 : 30km/h	○볼라드(개소) :2 ○방호울타리(m):0 ○보도설치(a):0 ○도로반사경(개):0 ○과속방지턱(개):1 ○미끄럼방지시설(개소):0
10	쌍용자동차금정점-금샘빌라트 (윤산로)	90	7	○신호기(기):0 ○통합안전표지(개):0 ○노면표시(개):2 ○안전표지(개):3 ○횡단보도(개소):3 ○제한속도 : 30km/h	○볼라드(개소) :0 ○방호울타리(m):0 ○보도설치(a):0 ○도로반사경(개):1 ○과속방지턱(개):0 ○미끄럼방지시설(개소):0
11	금샘로~금강로 679 (금강로681번길)	330	6	○신호기(기):1 ○통합안전표지(개):2 ○노면표시(개):9 ○안전표지(개):9 ○횡단보도(개소):1 ○제한속도 : 30km/h	○볼라드(개소) :0 ○방호울타리(m):0 ○보도설치(a):0 ○도로반사경(개):0 ○과속방지턱(개):1 ○미끄럼방지시설(개소):1
12	금강로693번길 9-1 -남산로 (팔송로39번길)	230	6	○신호기(기):0 ○통합안전표지(개):4 ○노면표시(개):8 ○안전표지(개):7	○볼라드(개소) :0 ○방호울타리(m):0 ○보도설치(a):0 ○도로반사경(개):0

				○횡단보도(개소):0	○과속방지턱(개):1
				○제한속도 : 30km/h	○미끄럼방지시설(개소):0

작성자 (계급) 시설8급 (성명) 김현재 (인)

210mm×297mm[일반용지 60g/m²(재활용품)]

어린이 보호구역 주변 약도



어린이 보호구역 관리카드

[부산광역시 금정구]

제2003-9호

(앞쪽)

보호구역 지정 시설 명	금샘누리유치원		
소재지	부산광역시 금정구 금샘로 525(남산동) (전화번호: 051-968-9300)		
지정일자	2020년 월 일	지정시설의 시설장 성 명 : 금샘누리유치원장	

보호구역 내 시설물 설치내용

일련 번호	구간별	연장 거리 (m)	도로 폭 (m)	시설물 설치내용												
1	동양하이테크-금샘 초교 정문-순복음교회(금샘로)	600	18	<table style="width: 100%; border: none;"> <tr> <td style="width: 50%;">○신호기(기):17</td> <td style="width: 50%;">○볼라드(개소) :0</td> </tr> <tr> <td>○통합안전표지(개):4</td> <td>○방호울타리(m):30</td> </tr> <tr> <td>○노면표시(개):18</td> <td>○보도설치(a):7.0</td> </tr> <tr> <td>○안전표지(개):34</td> <td>○도로반사경(개):0</td> </tr> <tr> <td>○횡단보도(개소):6</td> <td>○과속방지턱(개):2</td> </tr> <tr> <td>○제한속도 : 30km/h</td> <td>○미끄럼방지시설(개소):8</td> </tr> </table>	○신호기(기):17	○볼라드(개소) :0	○통합안전표지(개):4	○방호울타리(m):30	○노면표시(개):18	○보도설치(a):7.0	○안전표지(개):34	○도로반사경(개):0	○횡단보도(개소):6	○과속방지턱(개):2	○제한속도 : 30km/h	○미끄럼방지시설(개소):8
○신호기(기):17	○볼라드(개소) :0															
○통합안전표지(개):4	○방호울타리(m):30															
○노면표시(개):18	○보도설치(a):7.0															
○안전표지(개):34	○도로반사경(개):0															
○횡단보도(개소):6	○과속방지턱(개):2															
○제한속도 : 30km/h	○미끄럼방지시설(개소):8															
2	남산고~남산로 46 앞 (남산로)	280	10	<table style="width: 100%; border: none;"> <tr> <td style="width: 50%;">○신호기(기):3</td> <td style="width: 50%;">○볼라드(개소) :0</td> </tr> <tr> <td>○통합안전표지(개):2</td> <td>○방호울타리(m):-</td> </tr> <tr> <td>○노면표시(개):8</td> <td>○보도설치(a):-</td> </tr> <tr> <td>○안전표지(개):6</td> <td>○도로반사경(개):0</td> </tr> <tr> <td>○횡단보도(개소):3</td> <td>○과속방지턱(개):4</td> </tr> <tr> <td>○제한속도 : 30km/h</td> <td>○미끄럼방지시설(개소):2</td> </tr> </table>	○신호기(기):3	○볼라드(개소) :0	○통합안전표지(개):2	○방호울타리(m):-	○노면표시(개):8	○보도설치(a):-	○안전표지(개):6	○도로반사경(개):0	○횡단보도(개소):3	○과속방지턱(개):4	○제한속도 : 30km/h	○미끄럼방지시설(개소):2
○신호기(기):3	○볼라드(개소) :0															
○통합안전표지(개):2	○방호울타리(m):-															
○노면표시(개):8	○보도설치(a):-															
○안전표지(개):6	○도로반사경(개):0															
○횡단보도(개소):3	○과속방지턱(개):4															
○제한속도 : 30km/h	○미끄럼방지시설(개소):2															
3	금샘로 524-다람쥐공원 (금강로693번길)	200	5	<table style="width: 100%; border: none;"> <tr> <td style="width: 50%;">○신호기(기):0</td> <td style="width: 50%;">○볼라드(개소) :0</td> </tr> <tr> <td>○통합안전표지(개):2</td> <td>○방호울타리(m):0</td> </tr> <tr> <td>○노면표시(개):5</td> <td>○보도설치(a):-</td> </tr> <tr> <td>○안전표지(개):6</td> <td>○도로반사경(개):0</td> </tr> <tr> <td>○횡단보도(개소):1</td> <td>○과속방지턱(개):2</td> </tr> <tr> <td>○제한속도 : 30km/h</td> <td>○미끄럼방지시설(개소):1</td> </tr> </table>	○신호기(기):0	○볼라드(개소) :0	○통합안전표지(개):2	○방호울타리(m):0	○노면표시(개):5	○보도설치(a):-	○안전표지(개):6	○도로반사경(개):0	○횡단보도(개소):1	○과속방지턱(개):2	○제한속도 : 30km/h	○미끄럼방지시설(개소):1
○신호기(기):0	○볼라드(개소) :0															
○통합안전표지(개):2	○방호울타리(m):0															
○노면표시(개):5	○보도설치(a):-															
○안전표지(개):6	○도로반사경(개):0															
○횡단보도(개소):1	○과속방지턱(개):2															
○제한속도 : 30km/h	○미끄럼방지시설(개소):1															
4	보성산업-금샘어린이집 (팔송로59번길)	320	5	<table style="width: 100%; border: none;"> <tr> <td style="width: 50%;">○신호기(기):0</td> <td style="width: 50%;">○볼라드(개소) :0</td> </tr> <tr> <td>○통합안전표지(개):2</td> <td>○방호울타리(m):0</td> </tr> <tr> <td>○노면표시(개):6</td> <td>○보도설치(a):0</td> </tr> <tr> <td>○안전표지(개):3</td> <td>○도로반사경(개):0</td> </tr> <tr> <td>○횡단보도(개소):0</td> <td>○과속방지턱(개):2</td> </tr> <tr> <td>○제한속도 : 30km/h</td> <td>○미끄럼방지시설(개소):0</td> </tr> </table>	○신호기(기):0	○볼라드(개소) :0	○통합안전표지(개):2	○방호울타리(m):0	○노면표시(개):6	○보도설치(a):0	○안전표지(개):3	○도로반사경(개):0	○횡단보도(개소):0	○과속방지턱(개):2	○제한속도 : 30km/h	○미끄럼방지시설(개소):0
○신호기(기):0	○볼라드(개소) :0															
○통합안전표지(개):2	○방호울타리(m):0															
○노면표시(개):6	○보도설치(a):0															
○안전표지(개):3	○도로반사경(개):0															
○횡단보도(개소):0	○과속방지턱(개):2															
○제한속도 : 30km/h	○미끄럼방지시설(개소):0															

5	남산로 52- 팔송로53번길 20 (팔송로53번길)	450	5	○신호기(기):0 ○통합안전표지(개):4 ○노면표시(개):14 ○안전표지(개):8 ○횡단보도(개소):0 ○제한속도 : 30km/h	○볼라드(개소) :0 ○방호울타리(m):0 ○보도설치(a):0 ○도로반사경(개):0 ○과속방지턱(개):2 ○미끄럼방지시설(개소):0
6	남산로 46 앞- 석산7차아파트 (팔송로45번길)	450	5	○신호기(기):0 ○통합안전표지(개):4 ○노면표시(개):14 ○안전표지(개):9 ○횡단보도(개소):0 ○제한속도 : 30km/h	○볼라드(개소) :0 ○방호울타리(m):0 ○보도설치(a):0 ○도로반사경(개):0 ○과속방지턱(개):3 ○미끄럼방지시설(개소):1
7	기찰로 73~부곡초등학교 주차장(기찰로)	380	7	○신호기(기):0 ○통합안전표지(개):2 ○노면표시(개):12 ○안전표지(개):7 ○횡단보도(개소):4 ○제한속도 : 30km/h	○볼라드(개소) :0 ○방호울타리(m):0 ○보도설치(a):0 ○도로반사경(개):1 ○과속방지턱(개):5 ○미끄럼방지시설(개소):1
8	무학송로 38-롯데하이마트 뒤 (무학송로)	370	8	○신호기(기):0 ○통합안전표지(개):1 ○노면표시(개):21 ○안전표지(개):5 ○횡단보도(개소):6 ○제한속도 : 30km/h	○볼라드(개소) :0 ○방호울타리(m):0 ○보도설치(a):0 ○도로반사경(개):1 ○과속방지턱(개):10 ○미끄럼방지시설(개소):0
9	대도조명-기찰로 63 (중앙대로1706번길)	90	7	○신호기(기):0 ○통합안전표지(개):2 ○노면표시(개):4 ○안전표지(개):4 ○횡단보도(개소):3 ○제한속도 : 30km/h	○볼라드(개소) :2 ○방호울타리(m):0 ○보도설치(a):0 ○도로반사경(개):0 ○과속방지턱(개):1 ○미끄럼방지시설(개소):0
10	쌍용자동차금정점-금샘빌라트 (윤산로)	90	7	○신호기(기):0 ○통합안전표지(개):0 ○노면표시(개):2 ○안전표지(개):3 ○횡단보도(개소):3 ○제한속도 : 30km/h	○볼라드(개소) :0 ○방호울타리(m):0 ○보도설치(a):0 ○도로반사경(개):1 ○과속방지턱(개):0 ○미끄럼방지시설(개소):0

작성자 (계급) 시설8급 (성명) 김현재 (인)

어린이 보호구역 주변 약도



어린이 보호구역 관리카드

[부산광역시 금정구]

제2005- 001호

(앞쪽)

보호구역 지정 시설 명	두실초등학교		
소재지	부산광역시 금정구 중앙대로1893번길 33(구서동) (전화번호: 051-580-0406)		
지정일자	2005년 11월 4일	지정시설의 시설장 성 명 : 두실초등학교장	

보호구역 내 시설물 설치내용

일련 번호	구간별	연장 거리 (m)	도로 폭 (m)	시설물 설치내용												
1	지온정형외과-정문 앞-동래영락교회 (중앙대로1893번길)	300	7	<table style="width: 100%; border: none;"> <tr> <td style="width: 50%;">○신호기(기):1</td> <td style="width: 50%;">○볼라드(개소) :4</td> </tr> <tr> <td>○통합안전표지(개):4</td> <td>○방호울타리(m):148</td> </tr> <tr> <td>○노면표시(개):10</td> <td>○보도설치(a):3.6</td> </tr> <tr> <td>○안전표지(개):26</td> <td>○도로반사경(개):8</td> </tr> <tr> <td>○횡단보도(개소):4</td> <td>○과속방지턱(개):5</td> </tr> <tr> <td>○제한속도 : 30km/h</td> <td>○미끄럼방지시설(개소):6</td> </tr> </table>	○신호기(기):1	○볼라드(개소) :4	○통합안전표지(개):4	○방호울타리(m):148	○노면표시(개):10	○보도설치(a):3.6	○안전표지(개):26	○도로반사경(개):8	○횡단보도(개소):4	○과속방지턱(개):5	○제한속도 : 30km/h	○미끄럼방지시설(개소):6
○신호기(기):1	○볼라드(개소) :4															
○통합안전표지(개):4	○방호울타리(m):148															
○노면표시(개):10	○보도설치(a):3.6															
○안전표지(개):26	○도로반사경(개):8															
○횡단보도(개소):4	○과속방지턱(개):5															
○제한속도 : 30km/h	○미끄럼방지시설(개소):6															
2	대청교회-금강로 (중앙대로1901번길)	300	7	<table style="width: 100%; border: none;"> <tr> <td style="width: 50%;">○신호기(기):0</td> <td style="width: 50%;">○볼라드(개소) :3</td> </tr> <tr> <td>○통합안전표지(개):2</td> <td>○방호울타리(m):0</td> </tr> <tr> <td>○노면표시(개):6</td> <td>○보도설치(a):0</td> </tr> <tr> <td>○안전표지(개):16</td> <td>○도로반사경(개):0</td> </tr> <tr> <td>○횡단보도(개소):1</td> <td>○과속방지턱(개):1</td> </tr> <tr> <td>○제한속도 : 30km/h</td> <td>○미끄럼방지시설(개소):0</td> </tr> </table>	○신호기(기):0	○볼라드(개소) :3	○통합안전표지(개):2	○방호울타리(m):0	○노면표시(개):6	○보도설치(a):0	○안전표지(개):16	○도로반사경(개):0	○횡단보도(개소):1	○과속방지턱(개):1	○제한속도 : 30km/h	○미끄럼방지시설(개소):0
○신호기(기):0	○볼라드(개소) :3															
○통합안전표지(개):2	○방호울타리(m):0															
○노면표시(개):6	○보도설치(a):0															
○안전표지(개):16	○도로반사경(개):0															
○횡단보도(개소):1	○과속방지턱(개):1															
○제한속도 : 30km/h	○미끄럼방지시설(개소):0															
3	정문 앞-선경1,2차아파트 (구서중앙로15번길)	140	7	<table style="width: 100%; border: none;"> <tr> <td style="width: 50%;">○신호기(기):0</td> <td style="width: 50%;">○볼라드(개소) :0</td> </tr> <tr> <td>○통합안전표지(개):0</td> <td>○방호울타리(m):0</td> </tr> <tr> <td>○노면표시(개):6</td> <td>○보도설치(a):0</td> </tr> <tr> <td>○안전표지(개):10</td> <td>○도로반사경(개):0</td> </tr> <tr> <td>○횡단보도(개소):0</td> <td>○과속방지턱(개):2</td> </tr> <tr> <td>○제한속도 : 30km/h</td> <td>○미끄럼방지시설(개소):1</td> </tr> </table>	○신호기(기):0	○볼라드(개소) :0	○통합안전표지(개):0	○방호울타리(m):0	○노면표시(개):6	○보도설치(a):0	○안전표지(개):10	○도로반사경(개):0	○횡단보도(개소):0	○과속방지턱(개):2	○제한속도 : 30km/h	○미끄럼방지시설(개소):1
○신호기(기):0	○볼라드(개소) :0															
○통합안전표지(개):0	○방호울타리(m):0															
○노면표시(개):6	○보도설치(a):0															
○안전표지(개):10	○도로반사경(개):0															
○횡단보도(개소):0	○과속방지턱(개):2															
○제한속도 : 30km/h	○미끄럼방지시설(개소):1															
4	샘솟는교회-현대자동차금정지점-쿠즈베리 (중앙대로1873번길)	300	5	<table style="width: 100%; border: none;"> <tr> <td style="width: 50%;">○신호기(기):0</td> <td style="width: 50%;">○볼라드(개소) :1</td> </tr> <tr> <td>○통합안전표지(개):3</td> <td>○방호울타리(m):0</td> </tr> <tr> <td>○노면표시(개):8</td> <td>○보도설치(a):0</td> </tr> <tr> <td>○안전표지(개):7</td> <td>○도로반사경(개):1</td> </tr> <tr> <td>○횡단보도(개소):2</td> <td>○과속방지턱(개):2</td> </tr> <tr> <td>○제한속도 : 30km/h</td> <td>○미끄럼방지시설(개소):0</td> </tr> </table>	○신호기(기):0	○볼라드(개소) :1	○통합안전표지(개):3	○방호울타리(m):0	○노면표시(개):8	○보도설치(a):0	○안전표지(개):7	○도로반사경(개):1	○횡단보도(개소):2	○과속방지턱(개):2	○제한속도 : 30km/h	○미끄럼방지시설(개소):0
○신호기(기):0	○볼라드(개소) :1															
○통합안전표지(개):3	○방호울타리(m):0															
○노면표시(개):8	○보도설치(a):0															
○안전표지(개):7	○도로반사경(개):1															
○횡단보도(개소):2	○과속방지턱(개):2															
○제한속도 : 30km/h	○미끄럼방지시설(개소):0															
5	구서동우체국-영락교회 (금강로)	400	20	<table style="width: 100%; border: none;"> <tr> <td style="width: 50%;">○신호기(기):8</td> <td style="width: 50%;">○볼라드(개소) :8</td> </tr> <tr> <td>○통합안전표지(개):7</td> <td>○방호울타리(m):0</td> </tr> <tr> <td>○노면표시(개):12</td> <td>○보도설치(a):0</td> </tr> <tr> <td>○안전표지(개):2</td> <td>○도로반사경(개):0</td> </tr> <tr> <td>○횡단보도(개소):5</td> <td>○과속방지턱(개):0</td> </tr> <tr> <td>○제한속도 : 30km/h</td> <td>○미끄럼방지시설(개소):0</td> </tr> </table>	○신호기(기):8	○볼라드(개소) :8	○통합안전표지(개):7	○방호울타리(m):0	○노면표시(개):12	○보도설치(a):0	○안전표지(개):2	○도로반사경(개):0	○횡단보도(개소):5	○과속방지턱(개):0	○제한속도 : 30km/h	○미끄럼방지시설(개소):0
○신호기(기):8	○볼라드(개소) :8															
○통합안전표지(개):7	○방호울타리(m):0															
○노면표시(개):12	○보도설치(a):0															
○안전표지(개):2	○도로반사경(개):0															
○횡단보도(개소):5	○과속방지턱(개):0															
○제한속도 : 30km/h	○미끄럼방지시설(개소):0															

작성자 (계급) 시설8급 (성명) 김현재 (인)

어린이 보호구역 주변 약도



어린이 보호구역 관리카드

[부산광역시 금정구]

제2009-001호

(앞쪽)

보호구역 지정 시설 명	은애학교	
소재지	부산광역시 금정구 청룡예전로 107(청룡동) (전화번호: 051-508-0606)	
지정일자	2009년 1월 20일	지정시설의 시설장 성 명 : 은애학교장

보호구역 내 시설물 설치내용

일련 번호	구간별	연장 거리 (m)	도로 폭 (m)	시설물 설치내용												
1	부산은애 학교~남계서예학원(청룡예전로)	170	6~10	<table style="width: 100%; border: none;"> <tr> <td style="width: 50%;">○신호기(기):0</td> <td style="width: 50%;">○볼라드(개소) :0</td> </tr> <tr> <td>○통합안전표지(개):2</td> <td>○방호울타리(m):0</td> </tr> <tr> <td>○노면표시(개):5</td> <td>○보도설치(a):1.0</td> </tr> <tr> <td>○안전표지(개):3</td> <td>○도로반사경(개):2</td> </tr> <tr> <td>○횡단보도(개소):1</td> <td>○과속방지턱(개):0</td> </tr> <tr> <td>○제한속도 : 30km/h</td> <td>○미끄럼방지시설(개소):1</td> </tr> </table>	○신호기(기):0	○볼라드(개소) :0	○통합안전표지(개):2	○방호울타리(m):0	○노면표시(개):5	○보도설치(a):1.0	○안전표지(개):3	○도로반사경(개):2	○횡단보도(개소):1	○과속방지턱(개):0	○제한속도 : 30km/h	○미끄럼방지시설(개소):1
○신호기(기):0	○볼라드(개소) :0															
○통합안전표지(개):2	○방호울타리(m):0															
○노면표시(개):5	○보도설치(a):1.0															
○안전표지(개):3	○도로반사경(개):2															
○횡단보도(개소):1	○과속방지턱(개):0															
○제한속도 : 30km/h	○미끄럼방지시설(개소):1															
2	경동아파트 오거리-청룡예전로99번길 8 (청룡예전로99번길)	30	7	<table style="width: 100%; border: none;"> <tr> <td style="width: 50%;">○신호기(기):0</td> <td style="width: 50%;">○볼라드(개소) :0</td> </tr> <tr> <td>○통합안전표지(개):2</td> <td>○방호울타리(m):0</td> </tr> <tr> <td>○노면표시(개):2</td> <td>○보도설치(a):0</td> </tr> <tr> <td>○안전표지(개):0</td> <td>○도로반사경(개):0</td> </tr> <tr> <td>○횡단보도(개소):0</td> <td>○과속방지턱(개):1</td> </tr> <tr> <td>○제한속도 : 30km/h</td> <td>○미끄럼방지시설(개소):1</td> </tr> </table>	○신호기(기):0	○볼라드(개소) :0	○통합안전표지(개):2	○방호울타리(m):0	○노면표시(개):2	○보도설치(a):0	○안전표지(개):0	○도로반사경(개):0	○횡단보도(개소):0	○과속방지턱(개):1	○제한속도 : 30km/h	○미끄럼방지시설(개소):1
○신호기(기):0	○볼라드(개소) :0															
○통합안전표지(개):2	○방호울타리(m):0															
○노면표시(개):2	○보도설치(a):0															
○안전표지(개):0	○도로반사경(개):0															
○횡단보도(개소):0	○과속방지턱(개):1															
○제한속도 : 30km/h	○미끄럼방지시설(개소):1															

작성자 (계급) 시설8급 (성명) 김현재 (인)

어린이 보호구역 주변 약도



어린이 보호구역 관리카드

[부산광역시 금정구]

제2011-001호

(앞쪽)

보호구역 지정 시설 명	부산대부설어린이집	
소재지	부산광역시 금정구 금강로321번길 63(장전동) (전화번호: 051-510-1596)	
지정일자	2011년 1월 20일	지정시설의 시설장 성 명 : 부산대부설어린이집원장

보호구역 내 시설물 설치내용

일련 번호	구간별	연장 거리 (m)	도로 폭 (m)	시설물 설치내용												
1	부산대학교 북문~ 금강로321번길 61 (금강로321번길)	150	10	<table style="width: 100%; border: none;"> <tr> <td style="width: 50%;">○신호기(기):0</td> <td style="width: 50%;">○볼라드(개소) :0</td> </tr> <tr> <td>○통합안전표지(개):0</td> <td>○방호울타리(m):0</td> </tr> <tr> <td>○노면표시(개):4</td> <td>○보도설치(a):1.5</td> </tr> <tr> <td>○안전표지(개):2</td> <td>○도로반사경(개):0</td> </tr> <tr> <td>○횡단보도(개소):2</td> <td>○과속방지턱(개):4</td> </tr> <tr> <td>○제한속도 : 30km/h</td> <td>○미끄럼방지시설(개소):1</td> </tr> </table>	○신호기(기):0	○볼라드(개소) :0	○통합안전표지(개):0	○방호울타리(m):0	○노면표시(개):4	○보도설치(a):1.5	○안전표지(개):2	○도로반사경(개):0	○횡단보도(개소):2	○과속방지턱(개):4	○제한속도 : 30km/h	○미끄럼방지시설(개소):1
○신호기(기):0	○볼라드(개소) :0															
○통합안전표지(개):0	○방호울타리(m):0															
○노면표시(개):4	○보도설치(a):1.5															
○안전표지(개):2	○도로반사경(개):0															
○횡단보도(개소):2	○과속방지턱(개):4															
○제한속도 : 30km/h	○미끄럼방지시설(개소):1															
2	스카이빌~발리하우스 (금강로321번길)	280	8	<table style="width: 100%; border: none;"> <tr> <td style="width: 50%;">○신호기(기):0</td> <td style="width: 50%;">○볼라드(개소) :0</td> </tr> <tr> <td>○통합안전표지(개):4</td> <td>○방호울타리(m):0</td> </tr> <tr> <td>○노면표시(개):8</td> <td>○보도설치(a):0</td> </tr> <tr> <td>○안전표지(개):1</td> <td>○도로반사경(개):0</td> </tr> <tr> <td>○횡단보도(개소):2</td> <td>○과속방지턱(개):0</td> </tr> <tr> <td>○제한속도 : 30km/h</td> <td>○미끄럼방지시설(개소):0</td> </tr> </table>	○신호기(기):0	○볼라드(개소) :0	○통합안전표지(개):4	○방호울타리(m):0	○노면표시(개):8	○보도설치(a):0	○안전표지(개):1	○도로반사경(개):0	○횡단보도(개소):2	○과속방지턱(개):0	○제한속도 : 30km/h	○미끄럼방지시설(개소):0
○신호기(기):0	○볼라드(개소) :0															
○통합안전표지(개):4	○방호울타리(m):0															
○노면표시(개):8	○보도설치(a):0															
○안전표지(개):1	○도로반사경(개):0															
○횡단보도(개소):2	○과속방지턱(개):0															
○제한속도 : 30km/h	○미끄럼방지시설(개소):0															
3	부산대학교 북문~ 빈스 에스프레소 (금강로279번길)	70	7	<table style="width: 100%; border: none;"> <tr> <td style="width: 50%;">○신호기(기):0</td> <td style="width: 50%;">○볼라드(개소) :0</td> </tr> <tr> <td>○통합안전표지(개):2</td> <td>○방호울타리(m):0</td> </tr> <tr> <td>○노면표시(개):4</td> <td>○보도설치(a):2.0</td> </tr> <tr> <td>○안전표지(개):2</td> <td>○도로반사경(개):0</td> </tr> <tr> <td>○횡단보도(개소):2</td> <td>○과속방지턱(개):0</td> </tr> <tr> <td>○제한속도 : 30km/h</td> <td>○미끄럼방지시설(개소):0</td> </tr> </table>	○신호기(기):0	○볼라드(개소) :0	○통합안전표지(개):2	○방호울타리(m):0	○노면표시(개):4	○보도설치(a):2.0	○안전표지(개):2	○도로반사경(개):0	○횡단보도(개소):2	○과속방지턱(개):0	○제한속도 : 30km/h	○미끄럼방지시설(개소):0
○신호기(기):0	○볼라드(개소) :0															
○통합안전표지(개):2	○방호울타리(m):0															
○노면표시(개):4	○보도설치(a):2.0															
○안전표지(개):2	○도로반사경(개):0															
○횡단보도(개소):2	○과속방지턱(개):0															
○제한속도 : 30km/h	○미끄럼방지시설(개소):0															
4	상남국제회관~이디야커피 (금강로279번길)	160	8	<table style="width: 100%; border: none;"> <tr> <td style="width: 50%;">○신호기(기):0</td> <td style="width: 50%;">○볼라드(개소) :0</td> </tr> <tr> <td>○통합안전표지(개):0</td> <td>○방호울타리(m):0</td> </tr> <tr> <td>○노면표시(개):6</td> <td>○보도설치(a):0</td> </tr> <tr> <td>○안전표지(개):3</td> <td>○도로반사경(개):0</td> </tr> <tr> <td>○횡단보도(개소):1</td> <td>○과속방지턱(개):0</td> </tr> <tr> <td>○제한속도 : 30km/h</td> <td>○미끄럼방지시설(개소):0</td> </tr> </table>	○신호기(기):0	○볼라드(개소) :0	○통합안전표지(개):0	○방호울타리(m):0	○노면표시(개):6	○보도설치(a):0	○안전표지(개):3	○도로반사경(개):0	○횡단보도(개소):1	○과속방지턱(개):0	○제한속도 : 30km/h	○미끄럼방지시설(개소):0
○신호기(기):0	○볼라드(개소) :0															
○통합안전표지(개):0	○방호울타리(m):0															
○노면표시(개):6	○보도설치(a):0															
○안전표지(개):3	○도로반사경(개):0															
○횡단보도(개소):1	○과속방지턱(개):0															
○제한속도 : 30km/h	○미끄럼방지시설(개소):0															

작성자 (계급) 시설8급 (성명) 김현재 (인)

어린이 보호구역 주변 약도



어린이 보호구역 관리카드

[부산광역시 금정구]

제2012-001호

(앞쪽)

보호구역 지정 시설 명	꽃잎어린이집		
소재지	부산광역시 금정구 금단로 88(구서동) (전화번호: 011-9509-9730)		
지정일자	2012년 3월 16일	지정시설의 시설장 성 명 : 꽃잎어린이집원장	

보호구역 내 시설물 설치내용

일련 번호	구간별	연장 거리 (m)	도로 폭 (m)	시설물 설치내용												
1	구서동 산76-2(금단로 74)앞 ~남산중 앞(금단로)	320	10	<table style="width: 100%; border: none;"> <tr> <td style="width: 50%;">○신호기(기):2</td> <td style="width: 50%;">○볼라드(개소) :2</td> </tr> <tr> <td>○통합안전표지(개):4</td> <td>○방호울타리(m):50</td> </tr> <tr> <td>○노면표시(개):6</td> <td>○보도설치(a):4.5</td> </tr> <tr> <td>○안전표지(개):7</td> <td>○도로반사경(개):3</td> </tr> <tr> <td>○횡단보도(개소):3</td> <td>○과속방지턱(개):6</td> </tr> <tr> <td>○제한속도 : 30km/h</td> <td>○미끄럼방지시설(개소):0</td> </tr> </table>	○신호기(기):2	○볼라드(개소) :2	○통합안전표지(개):4	○방호울타리(m):50	○노면표시(개):6	○보도설치(a):4.5	○안전표지(개):7	○도로반사경(개):3	○횡단보도(개소):3	○과속방지턱(개):6	○제한속도 : 30km/h	○미끄럼방지시설(개소):0
○신호기(기):2	○볼라드(개소) :2															
○통합안전표지(개):4	○방호울타리(m):50															
○노면표시(개):6	○보도설치(a):4.5															
○안전표지(개):7	○도로반사경(개):3															
○횡단보도(개소):3	○과속방지턱(개):6															
○제한속도 : 30km/h	○미끄럼방지시설(개소):0															
2	두실교차로 ~ 남산문구 앞(금단로101번길)	170	6~8	<table style="width: 100%; border: none;"> <tr> <td style="width: 50%;">○신호기(기):0</td> <td style="width: 50%;">○볼라드(개소) :0</td> </tr> <tr> <td>○통합안전표지(개):2</td> <td>○방호울타리(m):0</td> </tr> <tr> <td>○노면표시(개):2</td> <td>○보도설치(a):0</td> </tr> <tr> <td>○안전표지(개):2</td> <td>○도로반사경(개):1</td> </tr> <tr> <td>○횡단보도(개소):2</td> <td>○과속방지턱(개):2</td> </tr> <tr> <td>○제한속도 : 30km/h</td> <td>○미끄럼방지시설(개소):0</td> </tr> </table>	○신호기(기):0	○볼라드(개소) :0	○통합안전표지(개):2	○방호울타리(m):0	○노면표시(개):2	○보도설치(a):0	○안전표지(개):2	○도로반사경(개):1	○횡단보도(개소):2	○과속방지턱(개):2	○제한속도 : 30km/h	○미끄럼방지시설(개소):0
○신호기(기):0	○볼라드(개소) :0															
○통합안전표지(개):2	○방호울타리(m):0															
○노면표시(개):2	○보도설치(a):0															
○안전표지(개):2	○도로반사경(개):1															
○횡단보도(개소):2	○과속방지턱(개):2															
○제한속도 : 30km/h	○미끄럼방지시설(개소):0															

작성자 (계급) 시설8급 (성명) 김현재 (인)

어린이 보호구역 주변 약도



어린이 보호구역 관리카드

[부산광역시 금정구]

제2012-002호

(앞쪽)

보호구역 지정 시설 명	금빛초등학교		
소재지	부산광역시 금정구 소정로 31(장전동) (전화번호: 051-719-8300)		
지정일자	2012년 3월 16일	지정시설의 시설장 성 명 : 금빛초등학교장	

보호구역 내 시설물 설치내용

일련 번호	구간별	연장 거리 (m)	도로 폭 (m)	시설물 설치내용												
1	장전중학교~금빛초등학교 정문 앞~부산은행 금정소 정영업소(소정로) 금빛초교 정문 앞-금정초 원빌라 앞(소정로)	460	15	<table style="width: 100%; border: none;"> <tr> <td style="width: 50%;">○신호기(기):14</td> <td style="width: 50%;">○볼라드(개소) :1</td> </tr> <tr> <td>○통합안전표지(개):1</td> <td>○방호울타리(m):750</td> </tr> <tr> <td>○노면표시(개):10</td> <td>○보도설치(a):30</td> </tr> <tr> <td>○안전표지(개):4</td> <td>○도로반사경(개):3</td> </tr> <tr> <td>○횡단보도(개소):8</td> <td>○과속방지턱(개):9</td> </tr> <tr> <td>○제한속도 : 30km/h</td> <td>○미끄럼방지시설(개소):3</td> </tr> </table>	○신호기(기):14	○볼라드(개소) :1	○통합안전표지(개):1	○방호울타리(m):750	○노면표시(개):10	○보도설치(a):30	○안전표지(개):4	○도로반사경(개):3	○횡단보도(개소):8	○과속방지턱(개):9	○제한속도 : 30km/h	○미끄럼방지시설(개소):3
○신호기(기):14	○볼라드(개소) :1															
○통합안전표지(개):1	○방호울타리(m):750															
○노면표시(개):10	○보도설치(a):30															
○안전표지(개):4	○도로반사경(개):3															
○횡단보도(개소):8	○과속방지턱(개):9															
○제한속도 : 30km/h	○미끄럼방지시설(개소):3															
2	금샘로42번길	150	3	<table style="width: 100%; border: none;"> <tr> <td style="width: 50%;">○신호기(기):0</td> <td style="width: 50%;">○볼라드(개소) :0</td> </tr> <tr> <td>○통합안전표지(개):0</td> <td>○방호울타리(m):0</td> </tr> <tr> <td>○노면표시(개):0</td> <td>○보도설치(a):0</td> </tr> <tr> <td>○안전표지(개):1</td> <td>○도로반사경(개):0</td> </tr> <tr> <td>○횡단보도(개소):0</td> <td>○과속방지턱(개):0</td> </tr> <tr> <td>○제한속도 : 30km/h</td> <td>○미끄럼방지시설(개소):0</td> </tr> </table>	○신호기(기):0	○볼라드(개소) :0	○통합안전표지(개):0	○방호울타리(m):0	○노면표시(개):0	○보도설치(a):0	○안전표지(개):1	○도로반사경(개):0	○횡단보도(개소):0	○과속방지턱(개):0	○제한속도 : 30km/h	○미끄럼방지시설(개소):0
○신호기(기):0	○볼라드(개소) :0															
○통합안전표지(개):0	○방호울타리(m):0															
○노면표시(개):0	○보도설치(a):0															
○안전표지(개):1	○도로반사경(개):0															
○횡단보도(개소):0	○과속방지턱(개):0															
○제한속도 : 30km/h	○미끄럼방지시설(개소):0															
3	금샘로18번길	280	6~8	<table style="width: 100%; border: none;"> <tr> <td style="width: 50%;">○신호기(기):0</td> <td style="width: 50%;">○볼라드(개소) :0</td> </tr> <tr> <td>○통합안전표지(개):3</td> <td>○방호울타리(m):0</td> </tr> <tr> <td>○노면표시(개):11</td> <td>○보도설치(a):2.6</td> </tr> <tr> <td>○안전표지(개):4</td> <td>○도로반사경(개):6</td> </tr> <tr> <td>○횡단보도(개소):3</td> <td>○과속방지턱(개):2</td> </tr> <tr> <td>○제한속도 : 30km/h</td> <td>○미끄럼방지시설(개소):2</td> </tr> </table>	○신호기(기):0	○볼라드(개소) :0	○통합안전표지(개):3	○방호울타리(m):0	○노면표시(개):11	○보도설치(a):2.6	○안전표지(개):4	○도로반사경(개):6	○횡단보도(개소):3	○과속방지턱(개):2	○제한속도 : 30km/h	○미끄럼방지시설(개소):2
○신호기(기):0	○볼라드(개소) :0															
○통합안전표지(개):3	○방호울타리(m):0															
○노면표시(개):11	○보도설치(a):2.6															
○안전표지(개):4	○도로반사경(개):6															
○횡단보도(개소):3	○과속방지턱(개):2															
○제한속도 : 30km/h	○미끄럼방지시설(개소):2															
4	선아원-식물원입구(금샘로)	370	18	<table style="width: 100%; border: none;"> <tr> <td style="width: 50%;">○신호기(기):3</td> <td style="width: 50%;">○볼라드(개소) :0</td> </tr> <tr> <td>○통합안전표지(개):3</td> <td>○방호울타리(m):0</td> </tr> <tr> <td>○노면표시(개):12</td> <td>○보도설치(a):6.0</td> </tr> <tr> <td>○안전표지(개):10</td> <td>○도로반사경(개):0</td> </tr> <tr> <td>○횡단보도(개소):4</td> <td>○과속방지턱(개):3</td> </tr> <tr> <td>○제한속도 : 30km/h</td> <td>○미끄럼방지시설(개소):3</td> </tr> </table>	○신호기(기):3	○볼라드(개소) :0	○통합안전표지(개):3	○방호울타리(m):0	○노면표시(개):12	○보도설치(a):6.0	○안전표지(개):10	○도로반사경(개):0	○횡단보도(개소):4	○과속방지턱(개):3	○제한속도 : 30km/h	○미끄럼방지시설(개소):3
○신호기(기):3	○볼라드(개소) :0															
○통합안전표지(개):3	○방호울타리(m):0															
○노면표시(개):12	○보도설치(a):6.0															
○안전표지(개):10	○도로반사경(개):0															
○횡단보도(개소):4	○과속방지턱(개):3															
○제한속도 : 30km/h	○미끄럼방지시설(개소):3															

작성자 (계급) 시설8급 (성명) 김현재 (인)

210mm×297mm[일반용지 60g/m²(재활용품)]

어린이 보호구역 주변 약도



어린이 보호구역 관리카드

[부산광역시 금정구]

제2013-호

(앞쪽)

보호구역 지정 시설 명	하늘빛유치원		
소재지	부산광역시 금정구 금강로 211(장전동) (전화번호: 051-583-0055)		
지정일자	2013년 11월 8일	지정시설의 시설장 성 명 : 하늘빛유치원장	

보호구역 내 시설물 설치내용

일련 번호	구간별	연장 거리 (m)	도로 폭 (m)	시설물 설치내용												
1	금정초교앞 사거리~벽산 블루밍아파트 301동 앞	260	12~18	<table style="width: 100%; border: none;"> <tr> <td style="width: 50%;">○신호기(기):2</td> <td style="width: 50%;">○볼라드(개소) :4</td> </tr> <tr> <td>○통합안전표지(개):0</td> <td>○방호울타리(m):284</td> </tr> <tr> <td>○노면표시(개):12</td> <td>○보도설치(a):6.6</td> </tr> <tr> <td>○안전표지(개):2</td> <td>○도로반사경(개):0</td> </tr> <tr> <td>○횡단보도(개소):6</td> <td>○과속방지턱(개):6</td> </tr> <tr> <td>○제한속도 : 30km/h</td> <td>○미끄럼방지시설(개소):4</td> </tr> </table>	○신호기(기):2	○볼라드(개소) :4	○통합안전표지(개):0	○방호울타리(m):284	○노면표시(개):12	○보도설치(a):6.6	○안전표지(개):2	○도로반사경(개):0	○횡단보도(개소):6	○과속방지턱(개):6	○제한속도 : 30km/h	○미끄럼방지시설(개소):4
○신호기(기):2	○볼라드(개소) :4															
○통합안전표지(개):0	○방호울타리(m):284															
○노면표시(개):12	○보도설치(a):6.6															
○안전표지(개):2	○도로반사경(개):0															
○횡단보도(개소):6	○과속방지턱(개):6															
○제한속도 : 30km/h	○미끄럼방지시설(개소):4															
2	벽산블루밍아파트 401동 앞~GS아파트 입구	150	12	<table style="width: 100%; border: none;"> <tr> <td style="width: 50%;">○신호기(기):1</td> <td style="width: 50%;">○볼라드(개소) :2</td> </tr> <tr> <td>○통합안전표지(개):0</td> <td>○방호울타리(m):40</td> </tr> <tr> <td>○노면표시(개):6</td> <td>○보도설치(a):4.0</td> </tr> <tr> <td>○안전표지(개):1</td> <td>○도로반사경(개):1</td> </tr> <tr> <td>○횡단보도(개소):5</td> <td>○과속방지턱(개):2</td> </tr> <tr> <td>○제한속도 : 30km/h</td> <td>○미끄럼방지시설(개소):2</td> </tr> </table>	○신호기(기):1	○볼라드(개소) :2	○통합안전표지(개):0	○방호울타리(m):40	○노면표시(개):6	○보도설치(a):4.0	○안전표지(개):1	○도로반사경(개):1	○횡단보도(개소):5	○과속방지턱(개):2	○제한속도 : 30km/h	○미끄럼방지시설(개소):2
○신호기(기):1	○볼라드(개소) :2															
○통합안전표지(개):0	○방호울타리(m):40															
○노면표시(개):6	○보도설치(a):4.0															
○안전표지(개):1	○도로반사경(개):1															
○횡단보도(개소):5	○과속방지턱(개):2															
○제한속도 : 30km/h	○미끄럼방지시설(개소):2															

작성자 (계급) 시설8급 (성명) 김현재 (인)

어린이 보호구역 주변 약도



어린이 보호구역 관리카드

[부산광역시 금정구]

제0000-001호

(앞쪽)

보호구역 지정 시설 명	금양미래유치원		
소재지	부산광역시 금정구 수림로 12(부곡동)		
지정일자	2005년 11월 4일	지정시설의 시설장 성 명 : 금양미래유치원장	

보호구역 내 시설물 설치내용

일련 번호	구간별	연장 거리 (m)	도로 폭 (m)	시설물 설치내용												
1	더웨이닝커피-금정아트빌 (무학송로)	360	15	<table style="width: 100%; border: none;"> <tr> <td style="width: 50%;">○신호기(기):0</td> <td style="width: 50%;">○볼라드(개소) :4</td> </tr> <tr> <td>○통합안전표지(개):4</td> <td>○방호울타리(m):0</td> </tr> <tr> <td>○노면표시(개):8</td> <td>○보도설치(a):7.7</td> </tr> <tr> <td>○안전표지(개):11</td> <td>○도로반사경(개):0</td> </tr> <tr> <td>○횡단보도(개소):5</td> <td>○과속방지턱(개):4</td> </tr> <tr> <td>○제한속도 : 30km/h</td> <td>○미끄럼방지시설(개소):0</td> </tr> </table>	○신호기(기):0	○볼라드(개소) :4	○통합안전표지(개):4	○방호울타리(m):0	○노면표시(개):8	○보도설치(a):7.7	○안전표지(개):11	○도로반사경(개):0	○횡단보도(개소):5	○과속방지턱(개):4	○제한속도 : 30km/h	○미끄럼방지시설(개소):0
○신호기(기):0	○볼라드(개소) :4															
○통합안전표지(개):4	○방호울타리(m):0															
○노면표시(개):8	○보도설치(a):7.7															
○안전표지(개):11	○도로반사경(개):0															
○횡단보도(개소):5	○과속방지턱(개):4															
○제한속도 : 30km/h	○미끄럼방지시설(개소):0															
2	무학송로 121~ 중앙대로 (중앙대로1766번길)	50	6	<table style="width: 100%; border: none;"> <tr> <td style="width: 50%;">○신호기(기):0</td> <td style="width: 50%;">○볼라드(개소) :2</td> </tr> <tr> <td>○통합안전표지(개):0</td> <td>○방호울타리(m):0</td> </tr> <tr> <td>○노면표시(개):0</td> <td>○보도설치(a):0</td> </tr> <tr> <td>○안전표지(개):3</td> <td>○도로반사경(개):0</td> </tr> <tr> <td>○횡단보도(개소):2</td> <td>○과속방지턱(개):0</td> </tr> <tr> <td>○제한속도 : 30km/h</td> <td>○미끄럼방지시설(개소):0</td> </tr> </table>	○신호기(기):0	○볼라드(개소) :2	○통합안전표지(개):0	○방호울타리(m):0	○노면표시(개):0	○보도설치(a):0	○안전표지(개):3	○도로반사경(개):0	○횡단보도(개소):2	○과속방지턱(개):0	○제한속도 : 30km/h	○미끄럼방지시설(개소):0
○신호기(기):0	○볼라드(개소) :2															
○통합안전표지(개):0	○방호울타리(m):0															
○노면표시(개):0	○보도설치(a):0															
○안전표지(개):3	○도로반사경(개):0															
○횡단보도(개소):2	○과속방지턱(개):0															
○제한속도 : 30km/h	○미끄럼방지시설(개소):0															
3	금정구보건소~금정구청후문 (중앙대로1793번길)	180	12	<table style="width: 100%; border: none;"> <tr> <td style="width: 50%;">○신호기(기):0</td> <td style="width: 50%;">○볼라드(개소) :3</td> </tr> <tr> <td>○통합안전표지(개):2</td> <td>○방호울타리(m):38</td> </tr> <tr> <td>○노면표시(개):2</td> <td>○보도설치(a):1.15</td> </tr> <tr> <td>○안전표지(개):6</td> <td>○도로반사경(개):0</td> </tr> <tr> <td>○횡단보도(개소):2</td> <td>○과속방지턱(개):2</td> </tr> <tr> <td>○제한속도 : 30km/h</td> <td>○미끄럼방지시설(개소):1</td> </tr> </table>	○신호기(기):0	○볼라드(개소) :3	○통합안전표지(개):2	○방호울타리(m):38	○노면표시(개):2	○보도설치(a):1.15	○안전표지(개):6	○도로반사경(개):0	○횡단보도(개소):2	○과속방지턱(개):2	○제한속도 : 30km/h	○미끄럼방지시설(개소):1
○신호기(기):0	○볼라드(개소) :3															
○통합안전표지(개):2	○방호울타리(m):38															
○노면표시(개):2	○보도설치(a):1.15															
○안전표지(개):6	○도로반사경(개):0															
○횡단보도(개소):2	○과속방지턱(개):2															
○제한속도 : 30km/h	○미끄럼방지시설(개소):1															
4	금양초등학교~KT금정빌딩 (중앙대로1763번길)	210	10	<table style="width: 100%; border: none;"> <tr> <td style="width: 50%;">○신호기(기):0</td> <td style="width: 50%;">○볼라드(개소) :5</td> </tr> <tr> <td>○통합안전표지(개):2</td> <td>○방호울타리(m):8</td> </tr> <tr> <td>○노면표시(개):6</td> <td>○보도설치(a):4.6</td> </tr> <tr> <td>○안전표지(개):13</td> <td>○도로반사경(개):0</td> </tr> <tr> <td>○횡단보도(개소):3</td> <td>○과속방지턱(개):4</td> </tr> <tr> <td>○제한속도 : 30km/h</td> <td>○미끄럼방지시설(개소):3</td> </tr> </table>	○신호기(기):0	○볼라드(개소) :5	○통합안전표지(개):2	○방호울타리(m):8	○노면표시(개):6	○보도설치(a):4.6	○안전표지(개):13	○도로반사경(개):0	○횡단보도(개소):3	○과속방지턱(개):4	○제한속도 : 30km/h	○미끄럼방지시설(개소):3
○신호기(기):0	○볼라드(개소) :5															
○통합안전표지(개):2	○방호울타리(m):8															
○노면표시(개):6	○보도설치(a):4.6															
○안전표지(개):13	○도로반사경(개):0															
○횡단보도(개소):3	○과속방지턱(개):4															
○제한속도 : 30km/h	○미끄럼방지시설(개소):3															

5	부곡교~수림로 (수림로20번길)	280	10	○신호기(기):2 ○통합안전표지(개):2 ○노면표시(개):12 ○안전표지(개):10 ○횡단보도(개소):3 ○제한속도 : 30km/h	○볼라드(개소) :7 ○방호울타리(m):0 ○보도설치(a):3.3 ○도로반사경(개):1 ○과속방지턱(개):6 ○미끄럼방지시설(개소):1
6	부곡쌍용아파트 정문 ~중앙대로 (수림로)	250	14	○신호기(기):11 ○통합안전표지(개):4 ○노면표시(개):10 ○안전표지(개):7 ○횡단보도(개소):3 ○제한속도 : 50km/h	○볼라드(개소) :12 ○방호울타리(m):0 ○보도설치(a):6.1 ○도로반사경(개):0 ○과속방지턱(개):0 ○미끄럼방지시설(개소):0

작성자 (계급) 시설8급 (성명) 김현재 (인)

210mm×297mm[일반용지 60g/m²(재활용품)]

어린이 보호구역 주변 약도



어린이 보호구역 관리카드

[부산광역시 금정구]

제0000-003호

(앞쪽)

보호구역 지정 시설 명	아람유치원		
소재지	부산광역시 금정구 두실로15번길 52-13(구서동) (전화번호: 051-512-3111)		
지정일자	2005년 11월 4일	지정시설의 시설장 성 명 : 아람유치원장	

보호구역 내 시설물 설치내용

일련 번호	구간별	연장 거리 (m)	도로 폭 (m)	시설물 설치내용												
1	초하한의원~중앙대로 (중앙대로1945번길)	300	10	<table style="width: 100%; border: none;"> <tr> <td style="width: 50%;">○신호기(기):1</td> <td style="width: 50%;">○볼라드(개소) :0</td> </tr> <tr> <td>○통합안전표지(개):4</td> <td>○방호울타리(m):0</td> </tr> <tr> <td>○노면표시(개):10</td> <td>○보도설치(a):3.8</td> </tr> <tr> <td>○안전표지(개):6</td> <td>○도로반사경(개):1</td> </tr> <tr> <td>○횡단보도(개소):3</td> <td>○과속방지턱(개):2</td> </tr> <tr> <td>○제한속도 : 30km/h</td> <td>○미끄럼방지시설(개소):0</td> </tr> </table>	○신호기(기):1	○볼라드(개소) :0	○통합안전표지(개):4	○방호울타리(m):0	○노면표시(개):10	○보도설치(a):3.8	○안전표지(개):6	○도로반사경(개):1	○횡단보도(개소):3	○과속방지턱(개):2	○제한속도 : 30km/h	○미끄럼방지시설(개소):0
○신호기(기):1	○볼라드(개소) :0															
○통합안전표지(개):4	○방호울타리(m):0															
○노면표시(개):10	○보도설치(a):3.8															
○안전표지(개):6	○도로반사경(개):1															
○횡단보도(개소):3	○과속방지턱(개):2															
○제한속도 : 30km/h	○미끄럼방지시설(개소):0															
2	에이스종합동물병원-중앙대로 (중앙대로1959번길)	300	7	<table style="width: 100%; border: none;"> <tr> <td style="width: 50%;">○신호기(기):0</td> <td style="width: 50%;">○볼라드(개소) :0</td> </tr> <tr> <td>○통합안전표지(개):3</td> <td>○방호울타리(m):0</td> </tr> <tr> <td>○노면표시(개):8</td> <td>○보도설치(a):0</td> </tr> <tr> <td>○안전표지(개):3</td> <td>○도로반사경(개):0</td> </tr> <tr> <td>○횡단보도(개소):1</td> <td>○과속방지턱(개):2</td> </tr> <tr> <td>○제한속도 : 30km/h</td> <td>○미끄럼방지시설(개소):1</td> </tr> </table>	○신호기(기):0	○볼라드(개소) :0	○통합안전표지(개):3	○방호울타리(m):0	○노면표시(개):8	○보도설치(a):0	○안전표지(개):3	○도로반사경(개):0	○횡단보도(개소):1	○과속방지턱(개):2	○제한속도 : 30km/h	○미끄럼방지시설(개소):1
○신호기(기):0	○볼라드(개소) :0															
○통합안전표지(개):3	○방호울타리(m):0															
○노면표시(개):8	○보도설치(a):0															
○안전표지(개):3	○도로반사경(개):0															
○횡단보도(개소):1	○과속방지턱(개):2															
○제한속도 : 30km/h	○미끄럼방지시설(개소):1															
3	두실로7번길 49-두실로 (두실로7번길)	260	7	<table style="width: 100%; border: none;"> <tr> <td style="width: 50%;">○신호기(기):0</td> <td style="width: 50%;">○볼라드(개소) :0</td> </tr> <tr> <td>○통합안전표지(개):2</td> <td>○방호울타리(m):0</td> </tr> <tr> <td>○노면표시(개):5</td> <td>○보도설치(a):0</td> </tr> <tr> <td>○안전표지(개):6</td> <td>○도로반사경(개):2</td> </tr> <tr> <td>○횡단보도(개소):1</td> <td>○과속방지턱(개):0</td> </tr> <tr> <td>○제한속도 : 30km/h</td> <td>○미끄럼방지시설(개소):1</td> </tr> </table>	○신호기(기):0	○볼라드(개소) :0	○통합안전표지(개):2	○방호울타리(m):0	○노면표시(개):5	○보도설치(a):0	○안전표지(개):6	○도로반사경(개):2	○횡단보도(개소):1	○과속방지턱(개):0	○제한속도 : 30km/h	○미끄럼방지시설(개소):1
○신호기(기):0	○볼라드(개소) :0															
○통합안전표지(개):2	○방호울타리(m):0															
○노면표시(개):5	○보도설치(a):0															
○안전표지(개):6	○도로반사경(개):2															
○횡단보도(개소):1	○과속방지턱(개):0															
○제한속도 : 30km/h	○미끄럼방지시설(개소):1															
4	중앙대로1945번길 30-두실로 (두실로15번길)	250	6	<table style="width: 100%; border: none;"> <tr> <td style="width: 50%;">○신호기(기):0</td> <td style="width: 50%;">○볼라드(개소) :0</td> </tr> <tr> <td>○통합안전표지(개):1</td> <td>○방호울타리(m):0</td> </tr> <tr> <td>○노면표시(개):2</td> <td>○보도설치(a):0</td> </tr> <tr> <td>○안전표지(개):8</td> <td>○도로반사경(개):0</td> </tr> <tr> <td>○횡단보도(개소):1</td> <td>○과속방지턱(개):1</td> </tr> <tr> <td>○제한속도 : 30km/h</td> <td>○미끄럼방지시설(개소):1</td> </tr> </table>	○신호기(기):0	○볼라드(개소) :0	○통합안전표지(개):1	○방호울타리(m):0	○노면표시(개):2	○보도설치(a):0	○안전표지(개):8	○도로반사경(개):0	○횡단보도(개소):1	○과속방지턱(개):1	○제한속도 : 30km/h	○미끄럼방지시설(개소):1
○신호기(기):0	○볼라드(개소) :0															
○통합안전표지(개):1	○방호울타리(m):0															
○노면표시(개):2	○보도설치(a):0															
○안전표지(개):8	○도로반사경(개):0															
○횡단보도(개소):1	○과속방지턱(개):1															
○제한속도 : 30km/h	○미끄럼방지시설(개소):1															

작성자 (계급) 시설8급 (성명) 김현재 (인)

어린이 보호구역 주변 약도



어린이 보호구역 관리카드

[부산광역시 금정구]

제2014-01호

(앞쪽)

보호구역 지정 시설 명	청룡초등학교 병설유치원	
소재지	부산광역시 금정구 팔송로 6(청룡동) (전화번호: 051-508-8241)	
지정일자	2014년 10월 06일	지정시설의 시설장 성 명 : 청룡초등학교 병설 유치원장

보호구역 내 시설물 설치내용

일련 번호	구간별	연장 거리 (m)	도로 폭 (m)	시설물 설치내용												
1	명륜진사갈비~학교정문~ 중앙로 접속지점(팔송로)	300	6	<table style="width: 100%; border: none;"> <tr> <td style="width: 50%;">○신호기(기):0</td> <td style="width: 50%;">○볼라드(개소) :4</td> </tr> <tr> <td>○통합안전표지(개):2</td> <td>○방호울타리(m):80</td> </tr> <tr> <td>○노면표시(개):14</td> <td>○보도설치(a):1.2</td> </tr> <tr> <td>○안전표지(개):7</td> <td>○도로반사경(개):1</td> </tr> <tr> <td>○횡단보도(개소):5</td> <td>○과속방지턱(개):3</td> </tr> <tr> <td>○제한속도 : 30km/h</td> <td>○미끄럼방지시설(개소):1</td> </tr> </table>	○신호기(기):0	○볼라드(개소) :4	○통합안전표지(개):2	○방호울타리(m):80	○노면표시(개):14	○보도설치(a):1.2	○안전표지(개):7	○도로반사경(개):1	○횡단보도(개소):5	○과속방지턱(개):3	○제한속도 : 30km/h	○미끄럼방지시설(개소):1
○신호기(기):0	○볼라드(개소) :4															
○통합안전표지(개):2	○방호울타리(m):80															
○노면표시(개):14	○보도설치(a):1.2															
○안전표지(개):7	○도로반사경(개):1															
○횡단보도(개소):5	○과속방지턱(개):3															
○제한속도 : 30km/h	○미끄럼방지시설(개소):1															
2	범어사역3번출구앞~우남 카사벨라아파트앞 (중앙대로)	260	32	<table style="width: 100%; border: none;"> <tr> <td style="width: 50%;">○신호기(기):2</td> <td style="width: 50%;">○볼라드(개소) :0</td> </tr> <tr> <td>○통합안전표지(개):4</td> <td>○방호울타리(m):0</td> </tr> <tr> <td>○노면표시(개):7</td> <td>○보도설치(a):5.2</td> </tr> <tr> <td>○안전표지(개):9</td> <td>○도로반사경(개):0</td> </tr> <tr> <td>○횡단보도(개소):1</td> <td>○과속방지턱(개):0</td> </tr> <tr> <td>○제한속도 : 50km/h</td> <td>○미끄럼방지시설(개소):0</td> </tr> </table>	○신호기(기):2	○볼라드(개소) :0	○통합안전표지(개):4	○방호울타리(m):0	○노면표시(개):7	○보도설치(a):5.2	○안전표지(개):9	○도로반사경(개):0	○횡단보도(개소):1	○과속방지턱(개):0	○제한속도 : 50km/h	○미끄럼방지시설(개소):0
○신호기(기):2	○볼라드(개소) :0															
○통합안전표지(개):4	○방호울타리(m):0															
○노면표시(개):7	○보도설치(a):5.2															
○안전표지(개):9	○도로반사경(개):0															
○횡단보도(개소):1	○과속방지턱(개):0															
○제한속도 : 50km/h	○미끄럼방지시설(개소):0															
3	고봉민감밥~청수빌리지 (팔송로12번길)	160	6	<table style="width: 100%; border: none;"> <tr> <td style="width: 50%;">○신호기(기):0</td> <td style="width: 50%;">○볼라드(개소) :2</td> </tr> <tr> <td>○통합안전표지(개):0</td> <td>○방호울타리(m):0</td> </tr> <tr> <td>○노면표시(개):2</td> <td>○보도설치(a):0.4</td> </tr> <tr> <td>○안전표지(개):9</td> <td>○도로반사경(개):2</td> </tr> <tr> <td>○횡단보도(개소):1</td> <td>○과속방지턱(개):0</td> </tr> <tr> <td>○제한속도 : 30km/h</td> <td>○미끄럼방지시설(개소):1</td> </tr> </table>	○신호기(기):0	○볼라드(개소) :2	○통합안전표지(개):0	○방호울타리(m):0	○노면표시(개):2	○보도설치(a):0.4	○안전표지(개):9	○도로반사경(개):2	○횡단보도(개소):1	○과속방지턱(개):0	○제한속도 : 30km/h	○미끄럼방지시설(개소):1
○신호기(기):0	○볼라드(개소) :2															
○통합안전표지(개):0	○방호울타리(m):0															
○노면표시(개):2	○보도설치(a):0.4															
○안전표지(개):9	○도로반사경(개):2															
○횡단보도(개소):1	○과속방지턱(개):0															
○제한속도 : 30km/h	○미끄럼방지시설(개소):1															
4	청수빌리지~금림빌라 (금강로740번길)	150	8	<table style="width: 100%; border: none;"> <tr> <td style="width: 50%;">○신호기(기):0</td> <td style="width: 50%;">○볼라드(개소) :0</td> </tr> <tr> <td>○통합안전표지(개):2</td> <td>○방호울타리(m):0</td> </tr> <tr> <td>○노면표시(개):1</td> <td>○보도설치(a):0</td> </tr> <tr> <td>○안전표지(개):2</td> <td>○도로반사경(개):0</td> </tr> <tr> <td>○횡단보도(개소):4</td> <td>○과속방지턱(개):0</td> </tr> <tr> <td>○제한속도 : 30km/h</td> <td>○미끄럼방지시설(개소):0</td> </tr> </table>	○신호기(기):0	○볼라드(개소) :0	○통합안전표지(개):2	○방호울타리(m):0	○노면표시(개):1	○보도설치(a):0	○안전표지(개):2	○도로반사경(개):0	○횡단보도(개소):4	○과속방지턱(개):0	○제한속도 : 30km/h	○미끄럼방지시설(개소):0
○신호기(기):0	○볼라드(개소) :0															
○통합안전표지(개):2	○방호울타리(m):0															
○노면표시(개):1	○보도설치(a):0															
○안전표지(개):2	○도로반사경(개):0															
○횡단보도(개소):4	○과속방지턱(개):0															
○제한속도 : 30km/h	○미끄럼방지시설(개소):0															

5	석산3차아파트-수정빌라 (팔송로24번길)	210	5	○신호기(기):0 ○통합안전표지(개):2 ○노면표시(개):10 ○안전표지(개):9 ○횡단보도(개소):4 ○제한속도 : 30km/h	○볼라드(개소) :0 ○방호울타리(m):0 ○보도설치(a):0 ○도로반사경(개):0 ○과속방지턱(개):4 ○미끄럼방지시설(개소):0
6	나경빌라-팔송로 20 (팔송로18번길)	140	5	○신호기(기):0 ○통합안전표지(개):0 ○노면표시(개):6 ○안전표지(개):5 ○횡단보도(개소):2 ○제한속도 : 30km/h	○볼라드(개소) :0 ○방호울타리(m):0 ○보도설치(a):0 ○도로반사경(개):0 ○과속방지턱(개):0 ○미끄럼방지시설(개소):0
7	정문 앞-중앙대로 2089-24 (팔송로7번길)	120	5	○신호기(기):0 ○통합안전표지(개):2 ○노면표시(개):8 ○안전표지(개):5 ○횡단보도(개소):4 ○제한속도 : 30km/h	○볼라드(개소) :0 ○방호울타리(m):0 ○보도설치(a):0 ○도로반사경(개):0 ○과속방지턱(개):0 ○미끄럼방지시설(개소):1
8	남산동행정복지센터- 수정빌라 (중앙대로2097번길))	230	6	○신호기(기):0 ○통합안전표지(개):2 ○노면표시(개):6 ○안전표지(개):7 ○횡단보도(개소):4 ○제한속도 : 30km/h	○볼라드(개소) :0 ○방호울타리(m):0 ○보도설치(a):0 ○도로반사경(개):0 ○과속방지턱(개):1 ○미끄럼방지시설(개소):0

작성자 (계급) 시설8급 (성명) 김현재 (인)

어린이 보호구역 주변 약도



어린이 보호구역 관리카드

[부산광역시 금정구]

제2014-01호

(앞쪽)

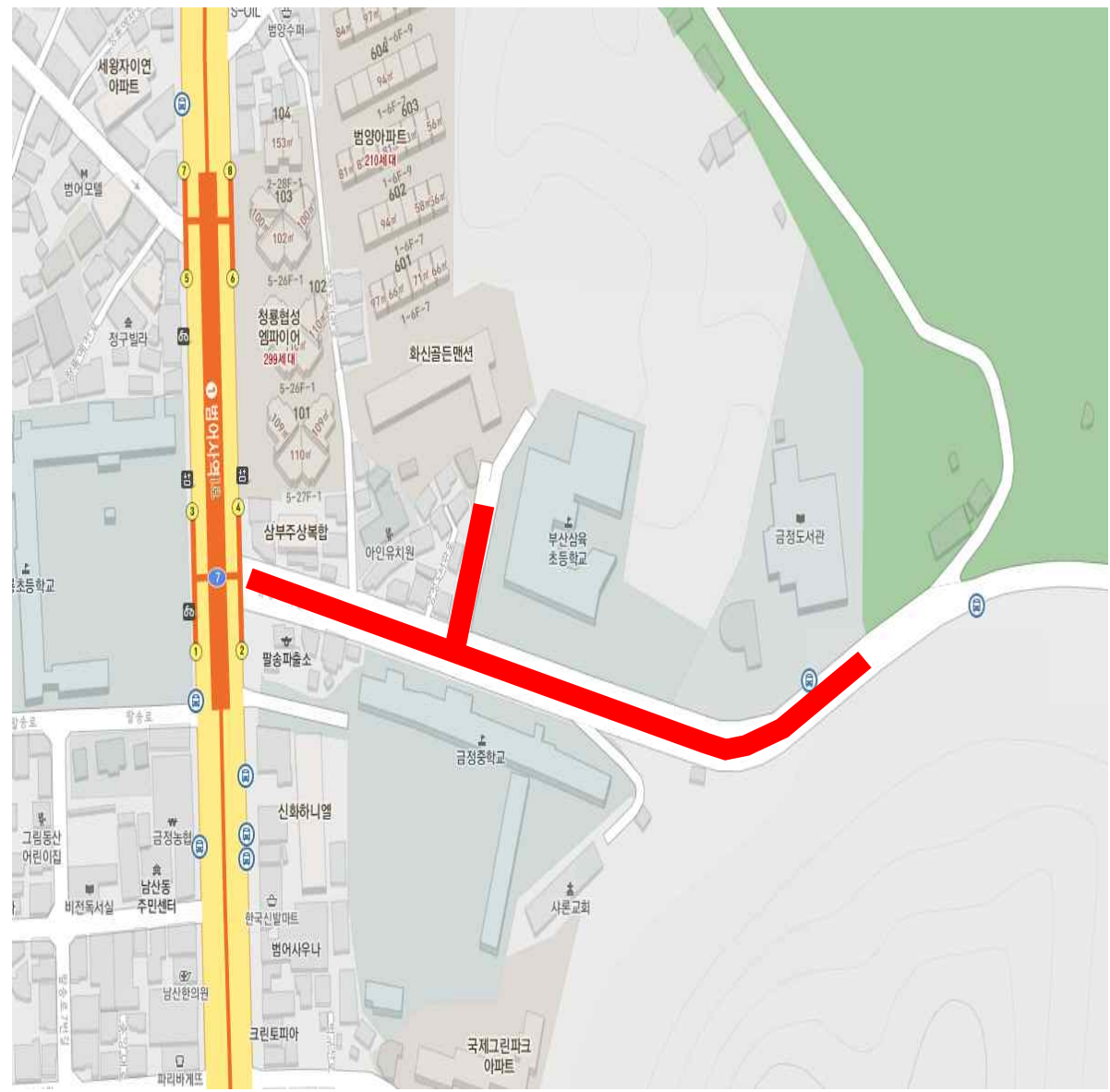
보호구역 지정 시설 명	삼육초등학교	
소재지	부산광역시 금정구 금정도서관로 17(청룡동) (전화번호: 051-442-3692)	
지정일자	2016년 10월 27일	지정시설의 시설장 성 명 : 삼육초등학교장

보호구역 내 시설물 설치내용

일련 번호	구간별	연장 거리 (m)	도로 폭 (m)	시설물 설치내용												
1	팔송파출소~공원묘지입구 (금정도서관로)	300	16	<table style="width: 100%; border: none;"> <tr> <td style="width: 50%;">○신호기(기):0</td> <td style="width: 50%;">○볼라드(개소) :3</td> </tr> <tr> <td>○통합안전표지(개):4</td> <td>○방호울타리(m):228</td> </tr> <tr> <td>○노면표시(개):11</td> <td>○보도설치(a):7.2</td> </tr> <tr> <td>○안전표지(개):9</td> <td>○도로반사경(개):0</td> </tr> <tr> <td>○횡단보도(개소):3</td> <td>○과속방지턱(개):3</td> </tr> <tr> <td>○제한속도 : 30km/h</td> <td>○미끄럼방지시설(개소):3</td> </tr> </table>	○신호기(기):0	○볼라드(개소) :3	○통합안전표지(개):4	○방호울타리(m):228	○노면표시(개):11	○보도설치(a):7.2	○안전표지(개):9	○도로반사경(개):0	○횡단보도(개소):3	○과속방지턱(개):3	○제한속도 : 30km/h	○미끄럼방지시설(개소):3
○신호기(기):0	○볼라드(개소) :3															
○통합안전표지(개):4	○방호울타리(m):228															
○노면표시(개):11	○보도설치(a):7.2															
○안전표지(개):9	○도로반사경(개):0															
○횡단보도(개소):3	○과속방지턱(개):3															
○제한속도 : 30km/h	○미끄럼방지시설(개소):3															
2	금정도서관로11 ~ 화신골 든맨션입구	50	8	<table style="width: 100%; border: none;"> <tr> <td style="width: 50%;">○신호기(기):0</td> <td style="width: 50%;">○볼라드(개소) :0</td> </tr> <tr> <td>○통합안전표지(개):0</td> <td>○방호울타리(m):0</td> </tr> <tr> <td>○노면표시(개):0</td> <td>○보도설치(a):0</td> </tr> <tr> <td>○안전표지(개):0</td> <td>○도로반사경(개):0</td> </tr> <tr> <td>○횡단보도(개소):1</td> <td>○과속방지턱(개):1</td> </tr> <tr> <td>○제한속도 : 30km/h</td> <td>○미끄럼방지시설(개소):0</td> </tr> </table>	○신호기(기):0	○볼라드(개소) :0	○통합안전표지(개):0	○방호울타리(m):0	○노면표시(개):0	○보도설치(a):0	○안전표지(개):0	○도로반사경(개):0	○횡단보도(개소):1	○과속방지턱(개):1	○제한속도 : 30km/h	○미끄럼방지시설(개소):0
○신호기(기):0	○볼라드(개소) :0															
○통합안전표지(개):0	○방호울타리(m):0															
○노면표시(개):0	○보도설치(a):0															
○안전표지(개):0	○도로반사경(개):0															
○횡단보도(개소):1	○과속방지턱(개):1															
○제한속도 : 30km/h	○미끄럼방지시설(개소):0															

작성자 (계급) 시설8급 (성명) 김현재 (인)

어린이 보호구역 주변 약도



어린이 보호구역 관리카드

[부산광역시 금정구]

제2018-01호

(앞쪽)

보호구역 지정 시설 명	금정유치원		
소재지	부산광역시 금정구 식물원로44번길 46(장전동) (전화번호: 051-581-5488)		
지정일자	2018년 2월 1일	지정시설의 시설장 성 명 : 금정유치원장	

보호구역 내 시설물 설치내용

일련 번호	구간별	연장 거리 (m)	도로 폭 (m)	시설물 설치내용												
1	금강교차로~학교정문~GS25 앞(금강로)	440	14	<table style="width: 100%; border: none;"> <tr> <td style="width: 50%;">○신호기(기):7</td> <td style="width: 50%;">○볼라드(개소) :4</td> </tr> <tr> <td>○통합안전표지(개):4</td> <td>○방호울타리(m):400</td> </tr> <tr> <td>○노면표시(개):7</td> <td>○보도설치(a):12</td> </tr> <tr> <td>○안전표지(개):11</td> <td>○도로반사경(개):1</td> </tr> <tr> <td>○횡단보도(개소):4</td> <td>○과속방지턱(개):4</td> </tr> <tr> <td>○제한속도 : 30km/h</td> <td>○미끄럼방지시설(개소):6</td> </tr> </table>	○신호기(기):7	○볼라드(개소) :4	○통합안전표지(개):4	○방호울타리(m):400	○노면표시(개):7	○보도설치(a):12	○안전표지(개):11	○도로반사경(개):1	○횡단보도(개소):4	○과속방지턱(개):4	○제한속도 : 30km/h	○미끄럼방지시설(개소):6
○신호기(기):7	○볼라드(개소) :4															
○통합안전표지(개):4	○방호울타리(m):400															
○노면표시(개):7	○보도설치(a):12															
○안전표지(개):11	○도로반사경(개):1															
○횡단보도(개소):4	○과속방지턱(개):4															
○제한속도 : 30km/h	○미끄럼방지시설(개소):6															
2	학교정문~화목APT앞(식물원로44번길)	250	15	<table style="width: 100%; border: none;"> <tr> <td style="width: 50%;">○신호기(기):2</td> <td style="width: 50%;">○볼라드(개소) :6</td> </tr> <tr> <td>○통합안전표지(개):2</td> <td>○방호울타리(m):18</td> </tr> <tr> <td>○노면표시(개):10</td> <td>○보도설치(a):6</td> </tr> <tr> <td>○안전표지(개):10</td> <td>○도로반사경(개):0</td> </tr> <tr> <td>○횡단보도(개소):3</td> <td>○과속방지턱(개):1</td> </tr> <tr> <td>○제한속도 : 30km/h</td> <td>○미끄럼방지시설(개소):1</td> </tr> </table>	○신호기(기):2	○볼라드(개소) :6	○통합안전표지(개):2	○방호울타리(m):18	○노면표시(개):10	○보도설치(a):6	○안전표지(개):10	○도로반사경(개):0	○횡단보도(개소):3	○과속방지턱(개):1	○제한속도 : 30km/h	○미끄럼방지시설(개소):1
○신호기(기):2	○볼라드(개소) :6															
○통합안전표지(개):2	○방호울타리(m):18															
○노면표시(개):10	○보도설치(a):6															
○안전표지(개):10	○도로반사경(개):0															
○횡단보도(개소):3	○과속방지턱(개):1															
○제한속도 : 30km/h	○미끄럼방지시설(개소):1															
3	이디아커피~금정로(금정로19번길)	220	6	<table style="width: 100%; border: none;"> <tr> <td style="width: 50%;">○신호기(기):0</td> <td style="width: 50%;">○볼라드(개소) :8</td> </tr> <tr> <td>○통합안전표지(개):1</td> <td>○방호울타리(m):30</td> </tr> <tr> <td>○노면표시(개):6</td> <td>○보도설치(a):1.2</td> </tr> <tr> <td>○안전표지(개):6</td> <td>○도로반사경(개):0</td> </tr> <tr> <td>○횡단보도(개소):2</td> <td>○과속방지턱(개):2</td> </tr> <tr> <td>○제한속도 : 30km/h</td> <td>○미끄럼방지시설(개소):0</td> </tr> </table>	○신호기(기):0	○볼라드(개소) :8	○통합안전표지(개):1	○방호울타리(m):30	○노면표시(개):6	○보도설치(a):1.2	○안전표지(개):6	○도로반사경(개):0	○횡단보도(개소):2	○과속방지턱(개):2	○제한속도 : 30km/h	○미끄럼방지시설(개소):0
○신호기(기):0	○볼라드(개소) :8															
○통합안전표지(개):1	○방호울타리(m):30															
○노면표시(개):6	○보도설치(a):1.2															
○안전표지(개):6	○도로반사경(개):0															
○횡단보도(개소):2	○과속방지턱(개):2															
○제한속도 : 30km/h	○미끄럼방지시설(개소):0															
4	석2주유소~신한은행(금정로)	410	25	<table style="width: 100%; border: none;"> <tr> <td style="width: 50%;">○신호기(기):6</td> <td style="width: 50%;">○볼라드(개소) :5</td> </tr> <tr> <td>○통합안전표지(개):6</td> <td>○방호울타리(m):260</td> </tr> <tr> <td>○노면표시(개):6</td> <td>○보도설치(a):18</td> </tr> <tr> <td>○안전표지(개):6</td> <td>○도로반사경(개):0</td> </tr> <tr> <td>○횡단보도(개소):3</td> <td>○과속방지턱(개):0</td> </tr> <tr> <td>○제한속도 : 50km/h</td> <td>○미끄럼방지시설(개소):1</td> </tr> </table>	○신호기(기):6	○볼라드(개소) :5	○통합안전표지(개):6	○방호울타리(m):260	○노면표시(개):6	○보도설치(a):18	○안전표지(개):6	○도로반사경(개):0	○횡단보도(개소):3	○과속방지턱(개):0	○제한속도 : 50km/h	○미끄럼방지시설(개소):1
○신호기(기):6	○볼라드(개소) :5															
○통합안전표지(개):6	○방호울타리(m):260															
○노면표시(개):6	○보도설치(a):18															
○안전표지(개):6	○도로반사경(개):0															
○횡단보도(개소):3	○과속방지턱(개):0															
○제한속도 : 50km/h	○미끄럼방지시설(개소):1															

작성자 (계급) 시설8급 (성명) 김현재 (인)

어린이 보호구역 주변 약도



어린이 보호구역 관리카드

[부산광역시 금정구]

제2018-02호

(앞쪽)

보호구역 지정 시설 명	구서초등학교 병설유치원	
소재지	부산광역시 금정구 구서중앙로 35(구서동) (전화번호: 051-996-4815)	
지정일자	2018년 2월 1일	지정시설의 시설장 성 명 : 구서초등학교 병설유치원장

보호구역 내 시설물 설치내용

일련 번호	구간별	연장 거리 (m)	도로 폭 (m)	시설물 설치내용												
1	삼광종합세탁소~학교앞사거리~영락교회(금강로)	340	13	<table style="width: 100%; border: none;"> <tr> <td style="width: 50%;">○신호기(기):4</td> <td style="width: 50%;">○볼라드(개소) :0</td> </tr> <tr> <td>○통합안전표지(개):3</td> <td>○방호울타리(m):336</td> </tr> <tr> <td>○노면표시(개):13</td> <td>○보도설치(a):13.6</td> </tr> <tr> <td>○안전표지(개):11</td> <td>○도로반사경(개):0</td> </tr> <tr> <td>○횡단보도(개소):2</td> <td>○과속방지턱(개):4</td> </tr> <tr> <td>○제한속도 : 30km/h</td> <td>○미끄럼방지시설(개소):2</td> </tr> </table>	○신호기(기):4	○볼라드(개소) :0	○통합안전표지(개):3	○방호울타리(m):336	○노면표시(개):13	○보도설치(a):13.6	○안전표지(개):11	○도로반사경(개):0	○횡단보도(개소):2	○과속방지턱(개):4	○제한속도 : 30km/h	○미끄럼방지시설(개소):2
○신호기(기):4	○볼라드(개소) :0															
○통합안전표지(개):3	○방호울타리(m):336															
○노면표시(개):13	○보도설치(a):13.6															
○안전표지(개):11	○도로반사경(개):0															
○횡단보도(개소):2	○과속방지턱(개):4															
○제한속도 : 30km/h	○미끄럼방지시설(개소):2															
2	선경아파트정문~학교앞사거리~예담한의원(구서중앙로)	570	9	<table style="width: 100%; border: none;"> <tr> <td style="width: 50%;">○신호기(기):0</td> <td style="width: 50%;">○볼라드(개소) :1</td> </tr> <tr> <td>○통합안전표지(개):4</td> <td>○방호울타리(m):153</td> </tr> <tr> <td>○노면표시(개):16</td> <td>○보도설치(a):10</td> </tr> <tr> <td>○안전표지(개):34</td> <td>○도로반사경(개):7</td> </tr> <tr> <td>○횡단보도(개소):6</td> <td>○과속방지턱(개):7</td> </tr> <tr> <td>○제한속도 : 30km/h</td> <td>○미끄럼방지시설(개소):7</td> </tr> </table>	○신호기(기):0	○볼라드(개소) :1	○통합안전표지(개):4	○방호울타리(m):153	○노면표시(개):16	○보도설치(a):10	○안전표지(개):34	○도로반사경(개):7	○횡단보도(개소):6	○과속방지턱(개):7	○제한속도 : 30km/h	○미끄럼방지시설(개소):7
○신호기(기):0	○볼라드(개소) :1															
○통합안전표지(개):4	○방호울타리(m):153															
○노면표시(개):16	○보도설치(a):10															
○안전표지(개):34	○도로반사경(개):7															
○횡단보도(개소):6	○과속방지턱(개):7															
○제한속도 : 30km/h	○미끄럼방지시설(개소):7															

작성자 (계급) 시설8급 (성명) 김현재 (인)

어린이 보호구역 주변 약도

