

2023년

부산진구 어린이 보호구역 관리카드

2023. 12.

busanjin 부산진구

어린이 보호구역 관리카드

[부산진구]

제 97-48 호

(앞쪽)

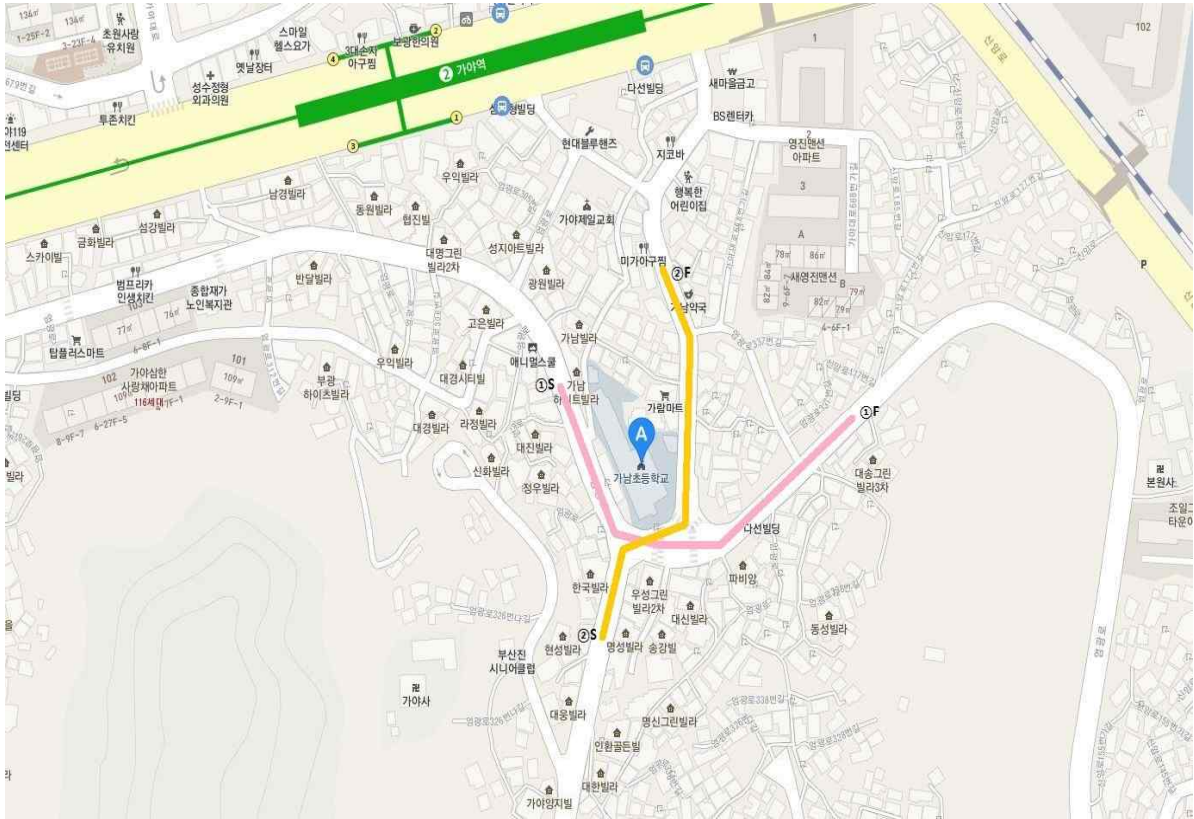
보호구역 지정 시설 명	가남초등학교	구분	택1(초등학교, 유치원,어린이집,특수학교,학원) 택1(주거복지시설,의료복지시설,여가복지시설)
소재지	부산진구 엄광로 325(가야동) (전화번호 : 893-2702)		
지정일자	1997년 5 월 27 일	지정시설의 시설장 성 명 권정	

보호구역 내 시설물 설치내용

일련 번호	구간별	연장 거리 (m)	도로 폭 (m)	시설물 설치내용
1	엄광로 317 ~ 엄광로 341	240	12	○신호기(기) : 1 ○보호구역통합표지(개) : 7 ○보호구역표시[324](개) : 7 ○기타 안전표지(개) : 9 ○노면표시(개소) : 11 ○횡단보도(개소) : 6 ○과속방지턱(개) : 4 ○도로반사경(개) : 1 ○미끄럼방지시설(개) : 3 ○방호울타리(m) : 96 ○속도단속카메라(대) : 1 ○불법주정차단속카메라(대) : 1
2	엄광로 328-10 ~ 가야대로 668번길 27	230 (중복 30)	8	

작성자 (계급) (성명) (인)

어린이 보호구역 주변 약도



어린이 보호구역 관리카드

[부산진구]

제 98-1 호

(앞쪽)

보호구역 지정 시설 명	가산초등학교 (통합관리 : 빛나라 유치원)	구분	택1(초등학교, 유치원, 어린이집, 특수학교, 학원) 택1(주거복지시설, 의료복지시설, 여가복지시설)
소재지	부산진구 엄광로182번길 49(가야동) (전화번호 : 892-9765)		
지정일자	1998년 4월 3 일	지정시설의 시설장 성 명 김순희	

보호구역 내 시설물 설치내용

일련 번호	구간별	연장 거리 (m)	도로 폭 (m)	시설물 설치내용
1	엄광로 (엄광로 172 ~ 엄광로 194)	220	8~12	○신호기(기) : 1 ○보호구역통합표지(개) : 9 ○보호구역표시[324](개) : 10 ○기타 안전표지(개) : 11
2	엄광로182번길 (엄광로 184 ~ 엄광로182번길 49)	230	4~6	○노면표시(개소) : 13 ○횡단보도(개소) : 5 ○과속방지턱(개) : 8 ○도로반사경(개) : 8
3	엄광로182번길 (엄광로182번길 15 ~ 엄광로182번길 15-26)	125	4	○미끄럼방지시설(개) : 4 ○방호울타리(m) ○속도단속카메라(대) : 2 ○불법주정차단속카메라(대) : 1
비 고				

작성자 (계급) (성명) (인)

어린이 보호구역 관리카드

[부산진구]

제 47 호

(앞쪽)

보호구역 지정 시설 명	빛나라 유치원 (통합관리 : 가산초등학교)	구분	택1(초등학교, 유치원 , 어린이집, 특수학교, 학원) 택1(주거복지시설, 의료복지시설, 여가복지시설)
소재지	부산진구 엄광로182번길 15-14(가야동) (전화번호 : 891-6251)		
지정일자	2000년 10월 2 일	지정시설의 시설장 성 명 신민경	

보호구역 내 시설물 설치내용

일련 번호	구간별	연장 거리 (m)	도로 폭 (m)	시설물 설치내용
1	엄광로 (엄광로 172 ~ 엄광로 194)	220	8~12	○신호기(기) : 1 ○보호구역통합표지(개) : 9 ○보호구역표시[324](개) : 10 ○기타 안전표지(개) : 11
2	엄광로182번길 (엄광로 184 ~ 엄광로182번길 49)	230	4~6	○노면표시(개소) : 13 ○횡단보도(개소) : 5 ○과속방지턱(개) : 8 ○도로반사경(개) : 8
3	엄광로182번길 (엄광로182번길 15 ~ 엄광로182번길 15-26)	125	4	○미끄럼방지시설(개) : 4 ○방호울타리(m) ○속도단속카메라(대) : 2 ○불법주정차단속카메라(대) : 1
비 고				

작성자 (계급) (성명) (인)

어린이 보호구역 주변 약도



어린이 보호구역 관리카드

[부산진구]

제 98-104 호

(앞쪽)

보호구역 지정 시설 명	가야초등학교	구분	택1(초등학교, 유치원, 어린이집, 특수학교, 학원) 택1(주거복지시설, 의료복지시설, 여가복지시설)
소재지	부산진구 대학로 22(가야동) (전화번호 : 893-4490)		
지정일자	1998년 12 월 7 일	지정시설의 시설장 성 명 김진희	

보호구역 내 시설물 설치내용

일련 번호	구간별	연장 거리 (m)	도로 폭 (m)	시설물 설치내용
1	가야대로572번길 (가야대로 572 ~ 가야대로572번길 57)	290	5	
2	가야대로588번길 (가야대로 590 ~ 가야대로588번길 40)	190	4	○신호기(기) : 6 ○보호구역통합표지(개) : 19 ○보호구역표시[324](개) : 16 ○기타 안전표지(개) : 6
3	대학로36번길 (가야대로572번길 36 ~ 대학로36번길 41)	70	5	○노면표시(개소) : 16 ○횡단보도(개소) : 14 ○과속방지턱(개) : 7 ○도로반사경(개) : 0
4	대학로 (대학로 43 ~ 대학로 3)	400	6	○미끄럼방지시설(개) : 4 ○방호울타리(m) : 520
5	대학로 (대학로 10-15 ~ 엄광로 263)	220	6~8	○속도신호단속카메라(대) : 1 ○불법주정차단속카메라(대) : 1
6	가야대로572번길 22 ~ 가야대로572번길 24	34	7	
비고				

작성자 (계급) (성명) (인)

어린이 보호구역 주변 약도



어린이 보호구역 관리카드

[부산진구]

제 98-5 호

(앞쪽)

보호구역 지정 시설 명	가평초등학교	구분	택1(초등학교, 유치원, 어린이집, 특수학교, 학원) 택1(주거복지시설, 의료복지시설, 여가복지시설)
소재지	부산진구 가야대로482번길 87(가야동) (전화번호 : 895-1351)		
지정일자	1998 년 4 월 3 일	지정시설의 시설장 성 명 신병건	

보호구역 내 시설물 설치내용

일련 번호	구간별	연장 거리 (m)	도로 폭 (m)	시설물 설치내용
1	가야대로482번길 108 ~ 냉정로 226	310	6	○신호기(기) : 4 ○보호구역통합표지(개) : 13 ○보호구역표시[324](개) : 18
2	복지로47번길 65 ~ 복지로47번길 87	110	4~5	○기타 안전표지(개) : 7 ○노면표시(개소) : 15 ○횡단보도(개소) : 14
3	엄광로 62 ~ 엄광로 91	290	8	○과속방지턱(개) : 10 ○도로반사경(개) : 1 ○미끄럼방지시설(개) : 1
4	엄광로 67 ~ 엄광로 68-1	15	12	○방호울타리(m) : 216 ○속도단속카메라(대) : 1 ○불법주정차단속카메라(대) : 2
비고				

작성자 (계급) (성명) (인)

어린이 보호구역 주변 약도



어린이 보호구역 관리카드

[부산진구]

제 77 호

(앞쪽)

보호구역 지정 시설 명	개금유치원 (통합관리 : 늘푸른유치원, 주례초등학교, 주원초등학교, 주례병설유치원, 부산진구 사회복지관어린이집)	구분	택1(초등학교, <u>유치원</u> , 어린이집, 특수학교, 학원) 택1(주거복지시설, 의료복지시설, 여가복지시설)
소재지	부산진구 냉정로178번길 13(개금동) (전화번호 : 891-1030)		
지정일자	2000년 10 월 2일	지정시설의 시설장 성 명 정승혁	

보호구역 내 시설물 설치내용

일련 번호	구간별	연장 (m)	도로폭 (m)	시설물 설치내용
1	진사로 37 ~ 진사로77번길 3	400	10~16	○신호기(기) : 3 ○보호구역통합표지(개) : 23 ○보호구역표시[324](개) : 45 ○기타 안전표지(개) : 49 ○노면표시(개소) : 55 ○횡단보도(개소) : 27 ○과속방지턱(개) : 16 ○도로반사경(개) : 36 ○미끄럼방지시설(개) : 7 ○방호울타리(m) : 569 ○속도신호단속카메라(대) : 1 ○속도단속카메라(대) : 1 ○불법주정차단속카메라(대) : 3
2	냉정로 162 ~ 진사로77번길 19	550	6~12	
3	가야대로424번길 69 ~ 진사로61번길 29 (개 금시영 12동 옆)	410	8~10	
4	냉정로178번길 2 ~ 엄광로 29	180	8~10	
5	진사로 37 ~ 엄광로 34	330	16~18	
6	엄광로 34 (~복지로 115) ~ 복지로117-12	650	8~20	
7	엄광로 46 ~ 엄광로44번길 36	170	8~10	
8	진사로25번길 25 ~ 냉정로178번길 13	180	6~8	
9	진사로61번길 4 ~ 진사로61번길 29	280	6~8	
10	진사로 63-4 ~ 진사로61번길 28-7	140	6~8	
11	진사로61번길 26 ~ 진사로 61번길 27	80	6~12	
12	복지로 61 ~ 복지로 85번길3	100	20~22	
13	진사로 53 ~ 복지로 70	295	6	

작성자 (계급) (성명) (인)

어린이 보호구역 관리카드

[부산진구]

제 24-8 호

(앞쪽)

보호구역 지정 시설 명	늘푸른유치원 (통합관리 : 주례병설유치원, 주례초등학교, 주원초등학교, 개금유치원, 부산진구사회 복지관어린이집)	구분	택1(초등학교, <u>유치원</u> , 어린이집, 특수학교, 학원) <hr/> 택1(주거복지시설, 의료복지시설, 여가복지시설)
소재지	부산진구 복지로 70(개금동) <div style="text-align: right;">(전화번호 : 896-6001)</div>		
지정일자	2003 년 2월 8일	지정시설의 시설장 성 명 강미경	

보호구역 내 시설물 설치내용

일련 번호	구간별	연장 (m)	도로폭 (m)	시설물 설치내용
1	진사로 37 ~ 진사로77번길 3	400	10~16	○신호기(기) : 3 ○보호구역통합표지(개) : 23 ○보호구역표시[324](개) : 45 ○기타 안전표지(개) : 49 ○노면표시(개소) : 55 ○횡단보도(개소) : 27 ○과속방지턱(개) : 16 ○도로반사경(개) : 36 ○미끄럼방지시설(개) : 7 ○방호울타리(m) : 569 ○속도신호단속카메라(대) : 1 ○속도단속카메라(대) : 1 ○불법주정차단속카메라(대) : 3
2	냉정로 162 ~ 진사로77번길 19	550	6~12	
3	가야대로424번길 69 ~ 진사로61번길 29 (개 금시영 12동 옆)	410	8~10	
4	냉정로178번길 2 ~ 엄광로 29	180	8~10	
5	진사로 37 ~ 엄광로 34	330	16~18	
6	엄광로 34 (~복지로 115) ~ 복지로117-12	650	8~20	
7	엄광로 46 ~ 엄광로44번길 36	170	8~10	
8	진사로25번길 25 ~ 냉정로178번길 13	180	6~8	
9	진사로61번길 4 ~ 진사로61번길 29	280	6~8	
10	진사로 63-4 ~ 진사로61번길 28-7	140	6~8	
11	진사로61번길 26 ~ 진사로 61번길 27	80	6~12	
12	복지로 61 ~ 복지로 85번길3	100	20~22	
13	진사로 53 ~ 복지로 70	295	6	

작성자 (계급) (성명) (인)

어린이 보호구역 관리카드

[부산진구]

제 77 호

(앞쪽)

보호구역 지정 시설 명	부산진구사회복지관어린 이집 (통합관리: 주례병설유치원 늘푸른유치원, 주례초등학교, 주원초등학교, 개금유치원)	구분	택1(초등학교, <u>유치원</u> , 어린이집, 특수학교, 학원) 택1(주거복지시설, 의료복지시설, 여가복지시설)
소재지	부산진구 복지로 117-12(개금동) (전화번호 : 894-8487)		
지정일자	2011년 1월 20일	지정시설의 시설장 성 명 공미경	

보호구역 내 시설물 설치내용

일련 번호	구간별	연장 (m)	도로폭 (m)	시설물 설치내용
1	진사로 37 ~ 진사로77번길 3	400	10~16	○신호기(기) : 3 ○보호구역통합표지(개) : 23 ○보호구역표시[324](개) : 45 ○기타 안전표지(개) : 49 ○노면표시(개소) : 55 ○횡단보도(개소) : 27 ○과속방지턱(개) : 16 ○도로반사경(개) : 36 ○미끄럼방지시설(개) : 7 ○방호울타리(m) : 569 ○속도신호단속카메라(대) : 1 ○속도단속카메라(대) : 1 ○불법주정차단속카메라(대) : 3
2	냉정로 162 ~ 진사로77번길 19	550	6~12	
3	가야대로424번길 69 ~ 진사로61번길 29 (개 금시영 12동 옆)	410	8~10	
4	냉정로178번길 2 ~ 엄광로 29	180	8~10	
5	진사로 37 ~ 엄광로 34	330	16~18	
6	엄광로 34 (~복지로 115) ~ 복지로117-12	650	8~20	
7	엄광로 46 ~ 엄광로44번길 36	170	8~10	
8	진사로25번길 25 ~ 냉정로178번길 13	180	6~8	
9	진사로61번길 4 ~ 진사로61번길 29	280	6~8	
10	진사로 63-4 ~ 진사로61번길 28-7	140	6~8	
11	진사로61번길 26 ~ 진사로 61번길 27	80	6~12	
12	복지로 61 ~ 복지로 85번길3	100	20~22	
13	진사로 53 ~ 복지로 70	295	6	

작성자 (계급) (성명) (인)

어린이 보호구역 관리카드

[부산진구]

제 77 호

(앞쪽)

보호구역 지정 시설 명	주례초등학교 (통합관리 : 늘푸른유치원, 주례초병설유치원, 주원초 등학교, 개금유치원, 부산 진구사회복지관어린이집)	구분	택1(초등학교,유치원,어린이집,특수학교,학원) <hr/> 택1(주거복지시설,의료복지시설,여가복지시설)
소재지	부산진구 진사로61번길 28-7(개금동) (전화번호 : 895-3003)		
지정일자	1995 년 10월 1일	지정시설의 시설장 성 명 천미경	

보호구역 내 시설물 설치내용

일련 번호	구간별	연장 (m)	도로폭 (m)	시설물 설치내용
1	진사로 37 ~ 진사로77번길 3	400	10~16	○신호기(기) : 3 ○보호구역통합표지(개) : 23 ○보호구역표시[324](개) : 45 ○기타 안전표지(개) : 49 ○노면표시(개소) : 55 ○횡단보도(개소) : 27 ○과속방지턱(개) : 16 ○도로반사경(개) : 36 ○미끄럼방지시설(개) : 7 ○방호울타리(m) : 569 ○속도신호단속카메라(대) : 1 ○속도단속카메라(대) : 1 ○불법주정차단속카메라(대) : 3
2	냉정로 162 ~ 진사로77번길 19	550	6~12	
3	가야대로424번길 69 ~ 진사로61번길 29 (개 금시영 12동 옆)	410	8~10	
4	냉정로178번길 2 ~ 엄광로 29	180	8~10	
5	진사로 37 ~ 엄광로 34	330	16~18	
6	엄광로 34 (~복지로 115) ~ 복지로117-12	650	8~20	
7	엄광로 46 ~ 엄광로44번길 36	170	8~10	
8	진사로25번길 25 ~ 냉정로178번길 13	180	6~8	
9	진사로61번길 4 ~ 진사로61번길 29	280	6~8	
10	진사로 63-4 ~ 진사로61번길 28-7	140	6~8	
11	진사로61번길 26 ~ 진사로 61번길 27	80	6~12	
12	복지로 61 ~ 복지로 85번길3	100	20~22	
13	진사로 53 ~ 복지로 70	295	6	

작성자 (계급) (성명) (인)

어린이 보호구역 관리카드

[부산진구]

제 77 호

(앞쪽)

보호구역 지정 시설 명	주례초병설유치원 (통합관리 : 늘푸른유치원, 주례초등학교, 주원초등학교, 개금유치원, 부산진구사회 복지관어린이집)	구분	택1(초등학교, <u>유치원</u> , 어린이집, 특수학교, 학원) 택1(주거복지시설, 의료복지시설, 여가복지시설)
소재지	부산진구 진사로61번길 28-7(개금동) (전화번호 : 890-5570)		
지정일자	1995년 월 일	지정시설의 시설장 성 명 천미경	

보호구역 내 시설물 설치내용

일련 번호	구간별	연장 (m)	도로폭 (m)	시설물 설치내용
1	진사로 37 ~ 진사로77번길 3	400	10~16	○신호기(기) : 3 ○보호구역통합표지(개) : 23 ○보호구역표시[324](개) : 45 ○기타 안전표지(개) : 49 ○노면표시(개소) : 55 ○횡단보도(개소) : 27 ○과속방지턱(개) : 16 ○도로반사경(개) : 36 ○미끄럼방지시설(개) : 7 ○방호울타리(m) : 569 ○속도신호단속카메라(대) : 1 ○속도단속카메라(대) : 1 ○불법주정차단속카메라(대) : 3
2	냉정로 162 ~ 진사로77번길 19	550	6~12	
3	가야대로424번길 69 ~ 진사로61번길 29 (개 금시영 12동 옆)	410	8~10	
4	냉정로178번길 2 ~ 엄광로 29	180	8~10	
5	진사로 37 ~ 엄광로 34	330	16~18	
6	엄광로 34 (~복지로 115) ~ 복지로117-12	650	8~20	
7	엄광로 46 ~ 엄광로44번길 36	170	8~10	
8	진사로25번길 25 ~ 냉정로178번길 13	180	6~8	
9	진사로61번길 4 ~ 진사로61번길 29	280	6~8	
10	진사로 63-4 ~ 진사로61번길 28-7	140	6~8	
11	진사로61번길 26 ~ 진사로 61번길 27	80	6~12	
12	복지로 61 ~ 복지로 85번길3	245	20~22	
13	진사로 53 ~ 복지로 70	295	6	

작성자 (계급) (성명) (인)

어린이 보호구역 관리카드

[부산진구]

제 77 호

(앞쪽)

보호구역 지정 시설 명	주원초등학교 (통합관리 : 늘푸른유치원, 주례초병설유치원, 주례초 등학교, 개금유치원, 부산 진구사회복지관어린이집)	구분	택1(초등학교,유치원,어린이집,특수학교,학원) 택1(주거복지시설,의료복지시설,여가복지시설)
소재지	부산진구 복지로 71(개금동) (전화번호 : 894-4154)		
지정일자	1998 년 12월 7 일	지정시설의 시설장 성 명 홍승희	

보호구역 내 시설물 설치내용

일련 번호	구간별	연장 (m)	도로폭 (m)	시설물 설치내용
1	진사로 37 ~ 진사로77번길 3	400	10~16	○신호기(기) : 3 ○보호구역통합표지(개) : 23 ○보호구역표시[324](개) : 45 ○기타 안전표지(개) : 49 ○노면표시(개소) : 55 ○횡단보도(개소) : 27 ○과속방지턱(개) : 16 ○도로반사경(개) : 36 ○미끄럼방지시설(개) : 7 ○방호울타리(m) : 569 ○속도신호단속카메라(대) : 1 ○속도단속카메라(대) : 1 ○불법주정차단속카메라(대) : 3
2	냉정로 162 ~ 진사로77번길 19	550	6~12	
3	가야대로424번길 69 ~ 진사로61번길 29 (개 금시영 12동 옆)	410	8~10	
4	냉정로178번길 2 ~ 엄광로 29	180	8~10	
5	진사로 37 ~ 엄광로 34	330	16~18	
6	엄광로 34 (~복지로 115) ~ 복지로117-12	650	8~20	
7	엄광로 46 ~ 엄광로44번길 36	170	8~10	
8	진사로25번길 25 ~ 냉정로178번길 13	180	6~8	
9	진사로61번길 4 ~ 진사로61번길 29	280	6~8	
10	진사로 63-4 ~ 진사로61번길 28-7	140	6~8	
11	진사로61번길 26 ~ 진사로 61번길 27	80	6~12	
12	복지로 61 ~ 복지로 85번길3	100	20~22	
13	진사로 53 ~ 복지로 70	295	6	

작성자 (계급) (성명) (인)

어린이 보호구역 주변 약도



어린이 보호구역 관리카드

[부산진구]

제 97-16 호

(앞쪽)

보호구역 지정 시설 명	개금초등학교	구분	택1(초등학교, 유치원, 어린이집, 특수학교, 학원) 택1(주거복지시설, 의료복지시설, 여가복지시설)
소재지	부산진구 가야대로443번길 25-10(개금동) (전화번호 : 893-0421)		
지정일자	1996 년 10월 9일	지정시설의 시설장 성 명 박은숙	

보호구역 내 시설물 설치내용

일련 번호	구간별	연장 거리 (m)	도로 폭 (m)	시설물 설치내용
1	가야대로443번길 25-2 ~ 가야대로443번길 25-10	50	4	○신호기(기) : 2 ○보호구역통합표지(개) : 6 ○보호구역표시[324](개) : 6 ○기타 안전표지(개) : 7
2	가야대로443번길 11 ~ 백양대로357번길 84-1	310	3~5	○노면표시(개소) : 9 ○횡단보도(개소) : 3 ○과속방지턱(개) : 4 ○도로반사경(개) : 2
3	가야대로 447 ~ 개금동 468	160	40	○미끄럼방지시설(개) : 4 ○방호울타리(m) : 138 ○속도단속카메라(대) : 2 ○불법주정차단속카메라(대) : 1

작성자 (계급) (성명) (인)

어린이 보호구역 주변 약도



어린이 보호구역 관리카드

[부산진구]

제 98-49 호

(앞쪽)

보호구역 지정 시설 명	개림초등학교 (통합관리 : 개림병설유치원)	구분	택1(초등학교, 유치원, 어린이집, 특수학교, 학원) 택1(주거복지시설, 의료복지시설, 여가복지시설)
소재지	부산광역시 부산진구 백양대로 320번길 40(개금동) (전화번호 : 607-7030)		
지정일자	1998 년 11 월 13 일	지정시설의 시설장 성 명 임광순	

보호구역 내 시설물 설치내용

일련 번호	구간별	연장 거리 (m)	도로 폭 (m)	시설물 설치내용
1	백양대로 320번길 7 ~ 백양대로 342번길 40	240	12	○신호기(기) : 2 ○보호구역통합표지(개) : 4 ○보호구역표시[324](개) : 5 ○기타 안전표지(개) : 8 ○노면표시(개소) : 5 ○횡단보도(개소) : 5 ○과속방지턱(개) : 4 ○도로반사경(개) : 2 ○미끄럼방지시설(개) : 2 ○방호울타리(m) : 218 ○속도신호단속카메라(대) : 1

작성자 (계급) (성명) (인)

어린이 보호구역 관리카드

[부산진구]

제 호

(앞쪽)

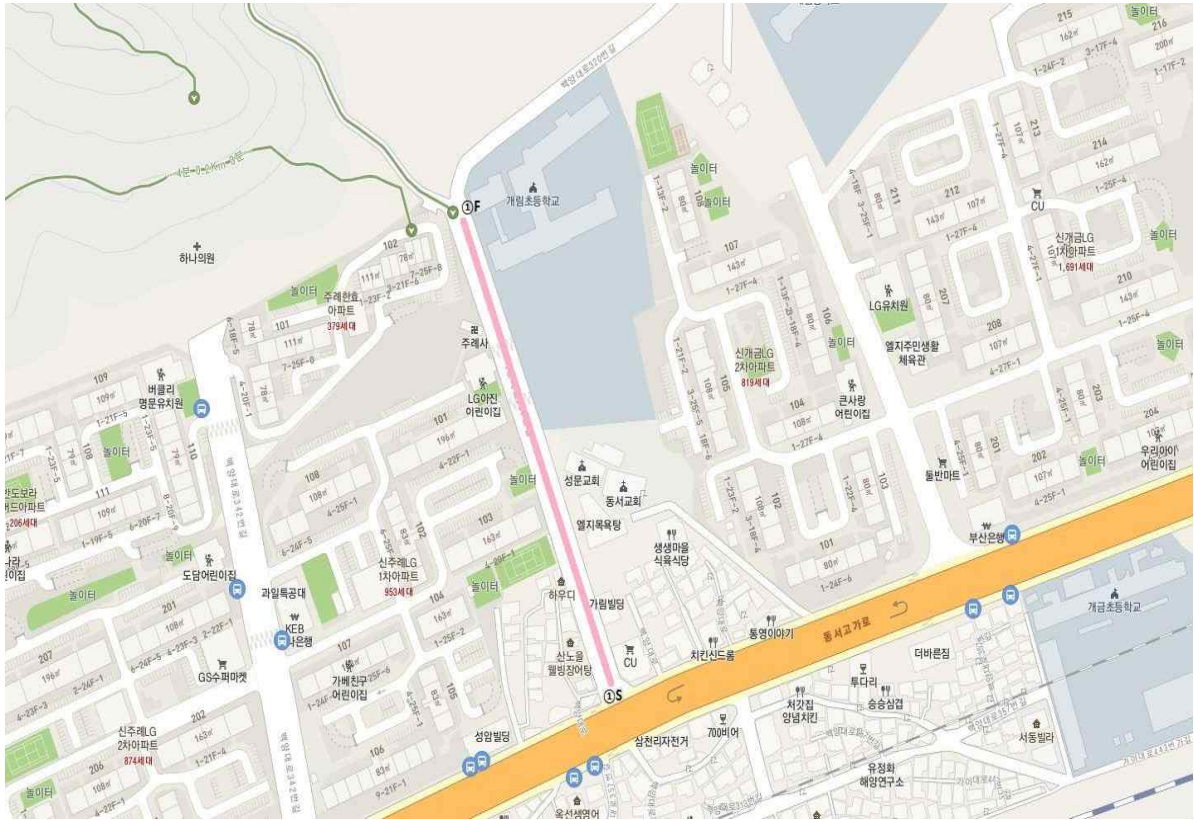
보호구역 지정 시설 명	개림초병설유치원 (통합관리 : 개림초등학교)	구분	택1(초등학교, 유치원, 어린이집, 특수학교, 학원) 택1(주거복지시설, 의료복지시설, 여가복지시설)
소재지	부산광역시 부산진구 백양대로 320번길 40(개금동) (전화번호 : 607-7091)		
지정일자	2014 년 10 월 6일	지정시설의 시설장 성 명 임광순	

보호구역 내 시설물 설치내용

일련 번호	구간별	연장 거리 (m)	도로 폭 (m)	시설물 설치내용
1	백양대로 320번길 7 ~ 백양대로 342번길 40	240	12	○신호기(기) : 2 ○보호구역통합표지(개) : 4 ○보호구역표시[324](개) : 5 ○기타 안전표지(개) : 8 ○노면표시(개소) : 5 ○횡단보도(개소) : 5 ○과속방지턱(개) : 4 ○도로반사경(개) : 2 ○미끄럼방지시설(개) : 2 ○방호울타리(m) : 218 ○속도신호단속카메라(대) : 1

작성자 (계급) (성명) (인)

어린이 보호구역 주변 약도



어린이 보호구역 관리카드

[부산진구]

제 84 호

(앞쪽)

보호구역 지정 시설 명	개원어린이집 (통합관리 : 개원초등학교)	구분	택1(초등학교, 유치원, 어린이집 , 특수학교, 학원) 택1(주거복지시설, 의료복지시설, 여가복지시설)
소재지	부산광역시 부산진구 백양대로 320번길 40(개금동) (전화번호 : 607-7091)		
지정일자	2011 년 1월 20일	지정시설의 시설장 성 명 조점숙	

보호구역 내 시설물 설치내용

일련 번호	구간별	연장 거리 (m)	도로 폭 (m)	시설물 설치내용
1	백양관문로 77번길 6 ~ 백양관문로 77번길 56	260	16	○신호기(기) : 2 ○보호구역통합표지(개) : 4 ○보호구역표시[324](개) : 9 ○기타 안전표지(개) : 4 ○노면표시(개소) : 6 ○횡단보도(개소) : 6 ○과속방지턱(개) : 3 ○도로반사경(개) : 2 ○미끄럼방지시설(개) : 3 ○방호울타리(m) : 315.5 ○속도신호단속카메라(대) : 2 ○불법주정차단속카메라(대) : 1

작성자 (계급) (성명) (인)

어린이 보호구역 관리카드

[부산진구]

제 98-110 호

(앞쪽)

보호구역 지정 시설 명	개원초등학교 (통합관리 : 개원어린이집)	구분	택1(초등학교, 유치원, 어린이집, 특수학교, 학원) 택1(주거복지시설, 의료복지시설, 여가복지시설)
소재지	부산진구 백양관문로77번길 17(개금동) (전화번호 : 896-9972)		
지정일자	1998 년 12 월 7 일	지정시설의 시설장 성 명 이성주	

보호구역 내 시설물 설치내용

일련 번호	구간별	연장 거리 (m)	도로 폭 (m)	시설물 설치내용
1	백양관문로 77번길 6 ~ 백양관문로 77번길 56	260	16	○신호기(기) : 2 ○보호구역통합표지(개) : 4 ○보호구역표시[324](개) : 9 ○기타 안전표지(개) : 4 ○노면표시(개소) : 6 ○횡단보도(개소) : 6 ○과속방지턱(개) : 3 ○도로반사경(개) : 2 ○미끄럼방지시설(개) : 3 ○방호울타리(m) : 315.5 ○속도신호단속카메라(대) : 2 ○불법주정차단속카메라(대) : 1

작성자 (계급) (성명) (인)

어린이 보호구역 주변 약도



어린이 보호구역 관리카드

[부산진구]

제 96-18 호

(앞쪽)

보호구역 지정 시설 명	개포초등학교 (통합관리 : 금란유치원)	구분	택1(초등학교, 유치원,어린이집,특수학교,학원) 택1(주거복지시설,의료복지시설,여가복지시설)
소재지	부산진구 백양대로208번길 9(개금동) (전화번호 : 892-8014)		
지정일자	1996 년 4 월 27 일	지정시설의 시설장 성 명 김관희	

보호구역 내 시설물 설치내용

일련 번호	구간별	연장 거리 (m)	도로 폭 (m)	시설물 설치내용
1	백양대로 210 ~ 백양대로 208번길 25 (개금주공1단지)	282	8~16	○신호기(기) : 4 ○보호구역통합표지(개) : 14 ○보호구역표시[324](개) : 16
2	백양대로208번길 38-9 ~ 백양관문로 7	200	12	○기타 안전표지(개) : 11 ○노면표시(개소) : 16 ○횡단보도(개소) : 13
3	백양대로208번길 9 ~ 백양대로 232-2	70	5	○과속방지턱(개) : 7 ○도로반사경(개) : 2
4	개금본동로 12 ~ 개금동 58-6	110	5	○미끄럼방지시설(개) : 3 ○방호울타리(m) : 382 ○속도신호단속카메라(대) : 2
5	백양대로208번길 9 ~ 개금본동로4번길 28	120	5	○속도단속카메라(대) : 1 ○불법주정차단속카메라(대) : 1
비 고				

작성자 (계급) (성명) (인)

어린이 보호구역 관리카드

[부산진구]

제 35 호

(앞쪽)

보호구역 지정 시설 명	금란유치원 (통합관리 : 개포초등학교)	구분	택1(초등학교, 유치원 ,어린이집,특수학교,학원) 택1(주거복지시설,의료복지시설,여가복지시설)
소재지	부산진구 백양관문로 25-29(개금동) (전화번호 : 896-5100)		
지정일자	2000 년 10 월 2 일	지정시설의 시설장 성 명 김재남	

보호구역 내 시설물 설치내용

일련 번호	구간별	연장 거리 (m)	도로 폭 (m)	시설물 설치내용
1	백양대로 210 ~ 백양대로 208번길 25 (개금주공1단지)	282	8~16	○신호기(기) : 4 ○보호구역통합표지(개) : 14 ○보호구역표시[324](개) : 16
2	백양대로208번길 38-9 ~ 백양관문로 7	200	12	○기타 안전표지(개) : 11 ○노면표시(개소) : 16 ○횡단보도(개소) : 13
3	백양대로208번길 9 ~ 백양대로 232-2	70	5	○과속방지턱(개) : 7 ○도로반사경(개) : 2
4	개금본동로 12 ~ 개금동 58-6	110	5	○미끄럼방지시설(개) : 3 ○방호울타리(m) : 382 ○속도신호단속카메라(대) : 2
5	백양대로208번길 9 ~ 개금본동로4번길 28	120	5	○속도단속카메라(대) : 1 ○불법주정차단속카메라(대) : 1
비 고				

작성자 (계급) (성명) (인)

어린이 보호구역 주변 약도



어린이 보호구역 관리카드

[부산진구]

제 98-106 호

(앞쪽)

보호구역 지정 시설 명	개화초등학교 (통합관리 : 큰별유치원, 해바라기자연유치원)	구분	택1(초등학교, 유치원, 어린이집, 특수학교, 학원) 택1(주거복지시설, 의료복지시설, 여가복지시설)
소재지	부산진구 개금본동로66번길 12-12(개금동) (전화번호 : 894-4156)		
지정일자	1998 년 12월 7 일	지정시설의 시설장 성 명 정다애	

보호구역 내 시설물 설치내용

일련 번호	구간별	연장거리 (m)	도로폭 (m)	시설물 설치내용
1	개금본동로66번길 (개금본동로 68 ~ 개금본동로66번길 12-12)	105	4	○신호기(기) ○보호구역통합표지(개) : 16 ○보호구역표시[324](개) : 30 ○기타 안전표지(개) : 22 ○노면표시(개소) : 37 ○횡단보도(개소) : 11 ○과속방지턱(개) : 19 ○도로반사경(개) : 3 ○미끄럼방지시설(개) : 7 ○방호울타리(m) : 105
2	개금본동로66번길 (개금본동로66번길 11 ~ 개금본동로66번길 27)	80	4	
3	개금본동로 (백양대로 262 ~ 개금본동로 34)	570	6	
4	개금본동로23번길 (개금본동로 73 ~ 개금본동로 21)	380	5~8	
5	개금본동로17번길 (개금본동로17번길 77 ~ 개금본동로 17)	380	5~8	
6	개금본동로9번길 (개금본동로9번길 78 ~ 개금본동로9번길 4)	380	5~8	
7	백양대로260번길 (백양대로260번길 47 ~ 백양대로 260)	245	3	
8	백양대로252번길 (백양대로252번길 47 ~ 백양대로252번길 2)	235	5	
9	백양대로238번길 (백양대로238번길 47 ~ 백양대로 236)	240	5	
비 고				

작성자 (계급) (성명) (인)

어린이 보호구역 관리카드

[부산진구]

제 65 호

(앞쪽)

보호구역 지정 시설 명	큰별유치원 (통합관리 : 개화초등학교, 해바라기자연유치원)	구분	택1(초등학교, 유치원 ,어린이집,특수학교,학원) 택1(주거복지시설,의료복지시설,여가복지시설)
소재지	부산진구 백양대로260번길 16(개금동) (전화번호 : 892-0075)		
지정일자	2000 년 10월 2일	지정시설의 시설장 성 명 전수옥	

보호구역 내 시설물 설치내용

일련 번호	구간별	연장거리 (m)	도로폭 (m)	시설물 설치내용
1	개금본동로66번길 (개금본동로 68 ~ 개금본동로66번길 12~12)	105	4	○신호기(기) ○보호구역통합표지(개) : 16 ○보호구역표시[324](개) : 30 ○기타 안전표지(개) : 22 ○노면표시(개소) : 37 ○횡단보도(개소) : 11 ○과속방지턱(개) : 19 ○도로반사경(개) : 3 ○미끄럼방지시설(개) : 7 ○방호울타리(m) : 105
2	개금본동로66번길 (개금본동로66번길 11 ~ 개금본동로66번길 27)	80	4	
3	개금본동로 (백양대로 262 ~ 개금본동로 34)	570	6	
4	개금본동로23번길 (개금본동로 73 ~ 개금본동로 21)	380	5~8	
5	개금본동로17번길 (개금본동로17번길 77 ~ 개금본동로 17)	380	5~8	
6	개금본동로9번길 (개금본동로9번길 78 ~ 개금본동로9번길 4)	380	5~8	
7	백양대로260번길 (백양대로260번길 47 ~ 백양대로 260)	245	3	
8	백양대로252번길 (백양대로252번길 47 ~ 백양대로252번길 2)	235	5	
9	백양대로238번길 (백양대로238번길 47 ~ 백양대로 236)	240	5	
비 고				

작성자 (계급) (성명) (인)

어린이 보호구역 관리카드

[부산진구]
(앞쪽)

제 호

보호구역 지정 시설 명	해바라기 자연유치원 (통합관리 : 개화초등학교, 큰별유치원)	구분	택1(초등학교, 유치원 ,어린이집,특수학교,학원) 택1(주거복지시설,의료복지시설,여가복지시설)
소재지	부산진구 개금본동로9번길 48(개금동) (전화번호 : 894-5400)		
지정일자	2012 년 3월 6일	지정시설의 시설장 성 명 허명옥	

보호구역 내 시설물 설치내용

일련 번호	구간별	연장거리 (m)	도로폭 (m)	시설물 설치내용
1	개금본동로66번길 (개금본동로 68 ~ 개금본동로66번길 12-12)	105	4	○신호기(기) ○보호구역통합표지(개) : 16 ○보호구역표시[324](개) : 30 ○기타 안전표지(개) : 22 ○노면표시(개소) : 37 ○횡단보도(개소) : 11 ○과속방지턱(개) : 19 ○도로반사경(개) : 3 ○미끄럼방지시설(개) : 7 ○방호울타리(m) : 105
2	개금본동로66번길 (개금본동로66번길 11 ~ 개금본동로66번길 27)	80	4	
3	개금본동로 (백양대로 262 ~ 개금본동로 34)	570	6	
4	개금본동로23번길 (개금본동로 73 ~ 개금본동로 21)	380	5~8	
5	개금본동로17번길 (개금본동로17번길 77 ~ 개금본동로 17)	380	5~8	
6	개금본동로9번길 (개금본동로9번길 78 ~ 개금본동로9번길 4)	380	5~8	
7	백양대로260번길 (백양대로260번길 47 ~ 백양대로 260)	245	3	
8	백양대로252번길 (백양대로252번길 47 ~ 백양대로252번길 2)	235	5	
9	백양대로238번길 (백양대로238번길 47 ~ 백양대로 236)	240	5	
비 고				

작성자 (계급) (성명) (인)

어린이 보호구역 주변 약도



어린이 보호구역 관리카드

[부산진구]

제 39 호

(앞쪽)

보호구역 지정 시설 명	다원유치원	구분	택1(초등학교, 유치원 ,어린이집,특수학교,학원) 택1(주거복지시설,의료복지시설,여가복지시설)
소재지	부산진구 성지로74번나길 60-8(초읍동) (전화번호 : 817-7334)		
지정일자	2011년 1월 20일	지정시설의 시설장 성 명 임재백	

보호구역 내 시설물 설치내용

일련 번호	구간별	연장 거리 (m)	도로 폭 (m)	시설물 설치내용
1	성지로74번나길 (성지로74번나길 57 ~ 성지로74번나길 29)	140	4	○신호기(기) ○보호구역통합표지(개) : 8 ○보호구역표시[324](개) : 4
2	성지로74번길 (성지로74번길 120 ~ 성지로74번길 65)	265	3~5	○기타 안전표지(개) : 4 ○노면표시(개소) : 9 ○횡단보도(개소) ○과속방지턱(개) : 3
3	성지로74번나길 (성지로74번길 78-1 ~ 성지로74번나길 29-9)	40	3	○도로반사경(개) : 1 ○미끄럼방지시설(개) : 2 ○방호울타리(m)

작성자 (계급) (성명) (인)

어린이 보호구역 주변 약도



어린이 보호구역 관리카드

[부산진구]

제 78 호

(앞쪽)

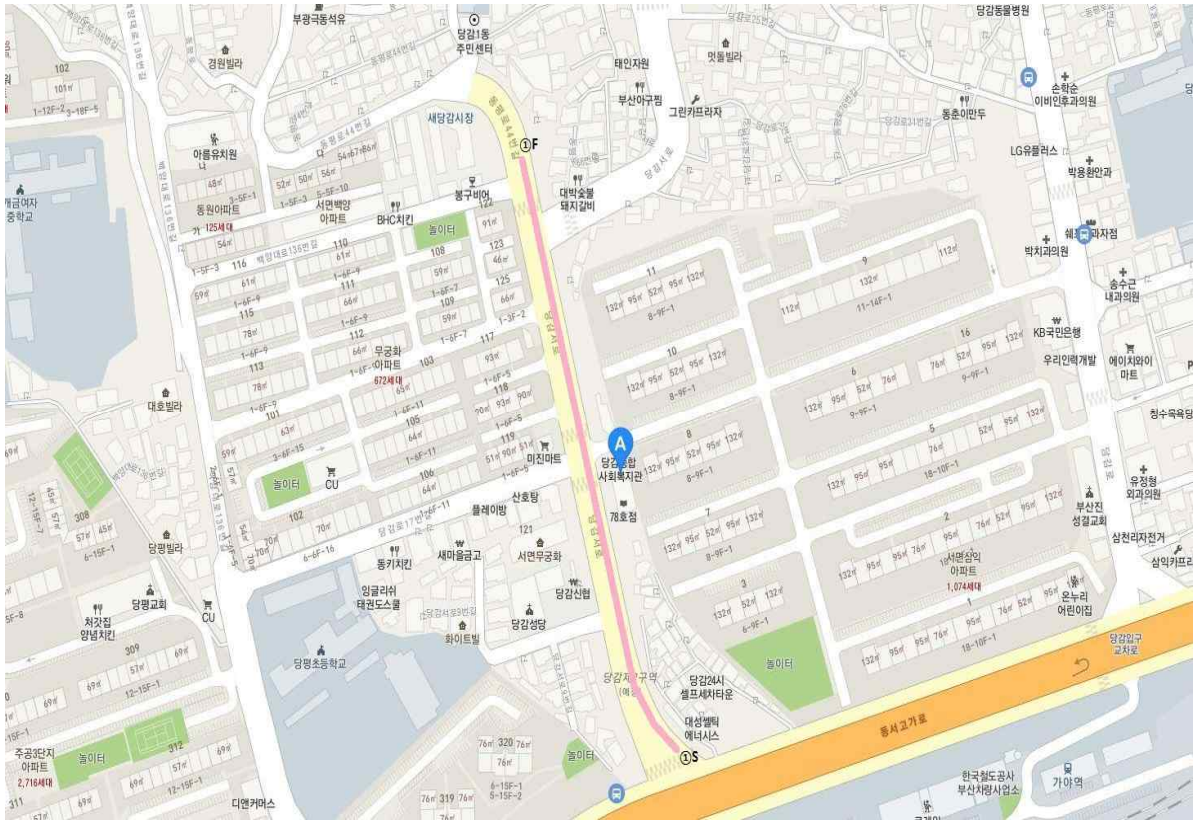
보호구역 지정 시설 명	당감복지관 나리어린이집 (통합관리 : 학나래노인대학)	구분	택1(초등학교, 유치원, 어린이집 , 특수학교, 학원) 택1(주거복지시설, 의료복지시설, 여가복지시설)
소재지	부산진구 당감서로 16(당감동) (전화번호 : 897-8028)		
지정일자	2011년 1 월 20 일	지정시설의 시설장 성 명 조선화	

보호구역 내 시설물 설치내용

일련 번호	구간별	연장 거리 (m)	도로 폭 (m)	시설물 설치내용
1	당감서로 2 ~ 동평로 66번길 30-7	280	28	○신호기(기) : 6 ○보호구역통합표지(개) : 4 ○보호구역표시[324](개) ○기타 안전표지(개) ○노면표시(개소) : 3 ○횡단보도(개소) : 3 ○과속방지턱(개) ○도로반사경(개) ○미끄럼방지시설(개) ○방호울타리(m) ○속도신호단속카메라(대) : 1

작성자 (계급) (성명) (인)

어린이 보호구역 주변 약도



어린이 보호구역 관리카드

[부산진구]

제 98-9 호

(앞쪽)

보호구역 지정 시설 명	당감초등학교 (통합관리 : 당감초병설유치원)	구분	택1(초등학교, 유치원, 어린이집, 특수학교, 학원) 택1(주거복지시설, 의료복지시설, 여가복지시설)
소재지	부산진구 당감로 22-5(당감동) (전화번호 : 894-5924)		
지정일자	1998년 6월 29일	지정시설의 시설장 성 명 심재희	

보호구역 내 시설물 설치내용

일련 번호	구간별	연장 거리 (m)	도로 폭 (m)	시설물 설치내용
1	당감로 (당감로 4 ~ 당감로 39)	375	8	
2	(당감로17번길 당감로 17-1 ~ 당감로 34번길 35-1)	295	6	○신호기(기) : 4 ○보호구역통합표지(개) : 7 ○보호구역표시[324](개) : 14
3	당감로34번길 (당감로 34 ~ 동평로100번길 14)	115	5	○기타 안전표지(개) : 10 ○노면표시(개소) : 23 ○횡단보도(개소) : 10
4	동평로100번길 (동평로 100 ~ 동평로100번길 14)	65	5	○과속방지턱(개) : 10 ○도로반사경(개) : 1 ○미끄럼방지시설(개) : 4
5	당감로16번길 당감로16번길 3 ~ 백양대로78번길 29	75	4	○방호울타리(m) ○속도신호단속카메라 : 1 ○불법주정차단속카메라 : 2
6	백양대로78번길 (백양대로 76-1 ~ 백양대로78번길 29)	145	4	

작성자 (계급) (성명) (인)

어린이 보호구역 관리카드

[부산진구]

제 72 호

(앞쪽)

보호구역 지정 시설 명	당감초병설유치원 (통합관리 : 당감초등학교)	구분	택1(초등학교, 유치원 , 어린이집, 특수학교, 학원) 택1(주거복지시설, 의료복지시설, 여가복지시설)
소재지	부산진구 당감로 22-5(당감동) (전화번호 : 894-5924)		
지정일자	1998년 6월 29일	지정시설의 시설장 성 명 심재희	

보호구역 내 시설물 설치내용

일련 번호	구간별	연장 거리 (m)	도로 폭 (m)	시설물 설치내용
1	당감로 (당감로 4 ~ 당감로 39)	375	8	
2	(당감로17번길 당감로 17-1 ~ 당감로 34번길 35-1)	295	6	○신호기(기) : 4 ○보호구역통합표지(개) : 7 ○보호구역표시[324](개) : 14
3	당감로34번길 (당감로 34 ~ 동평로100번길 14)	115	5	○기타 안전표지(개) : 10 ○노면표시(개소) : 23 ○횡단보도(개소) : 10
4	동평로100번길 (동평로 100 ~ 동평로100번길 14)	65	5	○과속방지턱(개) : 10 ○도로반사경(개) : 1 ○미끄럼방지시설(개) : 4
5	당감로16번길 당감로16번길 3 ~ 백양대로78번길 29	75	4	○방호울타리(m) ○속도신호단속카메라(대) : 1 ○불법주정차단속카메라(대): 2
6	백양대로78번길 (백양대로 76-1 ~ 백양대로78번길 29)	145	4	

작성자 (계급) (성명) (인)

어린이 보호구역 주변 약도



어린이 보호구역 관리카드

[부산진구]

제 98-109 호

(앞쪽)

보호구역 지정 시설 명	당평초등학교 (통합관리 : 당평초병설유치원)	구분	택1(초등학교, 유치원, 어린이집, 특수학교, 학원) 택1(주거복지시설, 의료복지시설, 여가복지시설)
소재지	부산진구 백양대로136번길 26(당감동) (전화번호 : 897-0848)		
지정일자	1998년 12 월 7 일	지정시설의 시설장 성 명 오금경	

보호구역 내 시설물 설치내용

일련 번호	구간별	연장 거리 (m)	도로 폭 (m)	시설물 설치내용
1	백양대로136번길 (백양대로136번길41 ~ 백양대로136번길 37-44)	145	6	○신호기(기) : 4 ○보호구역통합표지(개) : 8 ○보호구역표시[324](개) : 14 ○기타 안전표지(개) : 14
2	백양대로136번길 (개금주공3단지아파트 318 동 옆 ~ 동일카서비스)	515	4~8	○노면표시(개소) : 18 ○횡단보도(개소) : 18 ○과속방지턱(개) : 10 ○도로반사경(개) : 6 ○미끄럼방지시설(개) : 4
3	당감로17번길 (당평초 옆 ~ 미진마트)	205	8	○방호울타리(m) : 359.4 ○속도신호단속카메라(대) : 1 ○속도단속카메라(대) : 1 ○불법주정차단속카메라(대) : 1
비 고				

작성자 (계급) (성명) (인)

어린이 보호구역 관리카드

[부산진구]

제 98-109 호

(앞쪽)

보호구역 지정 시설 명	당평초병설유치원 (통합관리 : 당평초등학교)	구분	택1(초등학교, <u>유치원</u> , 어린이집, 특수학교, 학원) 택1(주거복지시설, 의료복지시설, 여가복지시설)
소재지	부산진구 백양대로136번길 26(당감동) (전화번호 : 897-0848)		
지정일자	2020년 7 월 24 일	지정시설의 시설장 성 명 오금경	

보호구역 내 시설물 설치내용

일련 번호	구간별	연장 거리 (m)	도로 폭 (m)	시설물 설치내용
1	백양대로136번길 (백양대로136번길41 ~ 백양대로136번길 37-44)	145	6	○신호기(기) : 4 ○보호구역통합표지(개) : 8 ○보호구역표시[324](개) : 14 ○기타 안전표지(개) : 14
2	백양대로136번길 (개금주공3단지아파트 318 동 옆 ~ 동일카서비스)	515	4~8	○노면표시(개소) : 18 ○횡단보도(개소) : 18 ○과속방지턱(개) : 10 ○도로반사경(개) : 6 ○미끄럼방지시설(개) : 4
3	당감로17번길 (당평초 옆 ~ 미진마트)	205	8	○방호울타리(m) : 359.4 ○속도신호단속카메라(대) : 1 ○속도단속카메라(대) : 1 ○불법주정차단속카메라(대) : 1
비 고				

작성자 (계급) (성명) (인)

어린이 보호구역 주변 약도



어린이 보호구역 관리카드(휴원)

[부산진구]

제 호

(앞쪽)

보호구역 지정 시설 명	동경유치원 (휴원:2020.03.09.~) (통합관리 : 관음노인대학, 개금사회복지관 경로당)	구분	택1(초등학교, 유치원 ,어린이집,특수학교,학원) 택1(주거복지시설,의료복지시설,여가복지시설)
소재지	부산진구 백양대로208번길 174 (전화번호 : 891-2022)		
지정일자	2012 년 3 월 16 일	지정시설의 시설장 성 명 손혁	

보호구역 내 시설물 설치내용

일련 번호	구간별	연장 거리 (m)	도로폭 (m)	시설물 설치내용
1	백양대로208번길 (백양관문로77번길 140 ~ 백양대로208번길 137)	215	6	○신호기(기) ○보호구역통합표지(개) : 13 ○보호구역표시[324](개) : 1 ○기타 안전표지(개) ○노면표시(개소) : 7 ○횡단보도(개소) : 6 ○과속방지턱(개) : 2 ○도로반사경(개) : 3 ○미끄럼방지시설(개) : 2 ○방호울타리(m)
2	백양관문로77번길 백양관문로77번길 140 ~ 백양관문로77번길 56)	185	6	

작성자 (계급) (성명) (인)

어린이 보호구역 주변 약도



어린이 보호구역 관리카드

[부산진구]

제 41 호

(앞쪽)

보호구역 지정 시설 명	동성유치원 (통합관리 : 동성초등학교, 성북초병설유치원,성북초등학교)	구분	택1(초등학교, 유치원 ,어린이집,특수학교,학원) 택1(주거복지시설,의료복지시설,여가복지시설)
소재지	부산진구 동성로 26(전포동) (전화번호 : 802-7145)		
지정일자	1996 년 12월 20일	지정시설의 시설장 성 명 김향숙	

보호구역 내 시설물 설치내용

일련 번호	구간별	연장 거리 (m)	도로 폭 (m)	시설물 설치내용
1	전포대로 186 ~ 동성로 30번길 28	530	6~8	○신호기(기) : 9 ○보호구역통합표지(개) : 17 ○보호구역표시[324](개) : 30 ○기타 안전표지(개) : 31 ○노면표시(개소) : 43 ○횡단보도(개소) : 21 ○과속방지턱(개) : 16 ○도로반사경(개) : 4 ○미끄럼방지시설(개) : 6 ○방호울타리(m) : 812 ○속도신호단속카메라(대) : 2 ○불법주정차단속카메라(대) : 4
2	서전로 58번길 115 ~ 동성로 25	190	6	
3	전포대로 174-1 ~ 동성로 19-1	250	8	
4	동성로 15번길 37 ~ 동성로 15	200	6	
5	전포대로 162 ~ 전포대로 162번길 31-1	150	10	
6	황령대로 73 ~ 동성로 16	210	6~10	
7	전포대로200번길 10 ~ 서전로 58번길 149	384	6	
8	전포대로 176번길 20 ~ 전포대로 162번가길 1	135	4~6	
9	전포대로 186번길 30 ~ 서전로 68번길 134	135	6	
10	동성로 2~ 동성로 75	745	12	
11	전포대로 176번길 16 ~ 황령대로 73	260	3~8	
비 고				

작성자 (계급) (성명) (인)

어린이 보호구역 관리카드

[부산진구]

제 97-36 호

(앞쪽)

보호구역 지정 시설 명	동성초등학교 (통합관리 : 동성유치원, 성북초병설유치원,성북초등학교)	구분	택1(초등학교, 유치원,어린이집,특수학교,학원) 택1(주거복지시설,의료복지시설,여가복지시설)
소재지	부산진구 동성로 26(전포동) (전화번호 : 802-7985)		
지정일자	1996 년 12월 20일	지정시설의 시설장 성 명 박형규	

보호구역 내 시설물 설치내용

일련 번호	구간별	연장 거리 (m)	도로 폭 (m)	시설물 설치내용
1	전포대로 186 ~ 동성로 30번길 28	530	6~8	○신호기(기) : 9 ○보호구역통합표지(개) : 17 ○보호구역표시[324](개) : 30 ○기타 안전표지(개) : 31 ○노면표시(개소) : 43 ○횡단보도(개소) : 21 ○과속방지턱(개) : 16 ○도로반사경(개) : 4 ○미끄럼방지시설(개) : 6 ○방호울타리(m) : 812 ○속도신호단속카메라(대) : 2 ○불법주정차단속카메라(대) : 4
2	서전로 58번길 115 ~ 동성로 25	190	6	
3	전포대로 174-1 ~ 동성로 19-1	250	8	
4	동성로 15번길 37 ~ 동성로 15	200	6	
5	전포대로 162 ~ 전포대로 162번길 31-1	150	10	
6	황령대로 73 ~ 동성로 16	210	6~10	
7	전포대로200번길 10 ~ 서전로 58번길 149	384	6	
8	전포대로 176번길 20 ~ 전포대로 162번가길 1	135	4~6	
9	전포대로 186번길 30 ~ 서전로 68번길 134	135	6	
10	동성로 2~ 동성로 75	745	12	
11	전포대로 176번길 16 ~ 황령대로 73	260	3~8	
비 고				

작성자 (계급) (성명) (인)

어린이 보호구역 관리카드

[부산진구]

제 74 호

(앞쪽)

보호구역 지정 시설 명	성북초등학교 (통합관리 : 동성유치원, 동성초등학교, 성북초병설유치원)	구분	택1(초등학교, 유치원, 어린이집, 특수학교, 학원) 택1(주거복지시설, 의료복지시설, 여가복지시설)
소재지	부산진구 황령대로 79(전포동) (전화번호 : 802-0872)		
지정일자	1996 년 12 월 20 일	지정시설의 시설장 성 명 신선희	

보호구역 내 시설물 설치내용

일련 번호	구간별	연장 거리 (m)	도로 폭 (m)	시설물 설치내용
1	전포대로 186 ~ 동성로 30번길 28	530	6~8	○신호기(기) : 9 ○보호구역통합표지(개) : 17 ○보호구역표시[324](개) : 30 ○기타 안전표지(개) : 31 ○노면표시(개소) : 43 ○횡단보도(개소) : 21 ○과속방지턱(개) : 16 ○도로반사경(개) : 4 ○미끄럼방지시설(개) : 6 ○방호울타리(m) : 812 ○속도신호단속카메라(대) : 2 ○불법주정차단속카메라(대) : 4
2	서전로 58번길 115 ~ 동성로 25	190	6	
3	전포대로 174-1 ~ 동성로 19-1	250	8	
4	동성로 15번길 37 ~ 동성로 15	200	6	
5	전포대로 162 ~ 전포대로 162번길 31-1	150	10	
6	황령대로 73 ~ 동성로 16	210	6~10	
7	전포대로 200번길 10 ~ 서전로 58번길 149	384	6	
8	전포대로 176번길 20 ~ 전포대로 162번가길 1	135	4~6	
9	전포대로 186번길 30 ~ 서전로 68번길 134	135	6	
10	동성로 2~ 동성로 75	745	12	
11	전포대로 176번길 16 ~ 황령대로 73	260	3~8	
비 고				

작성자 (계급) (성명) (인)

어린이 보호구역 관리카드

[부산진구]

제 74 호

(앞쪽)

보호구역 지정 시설 명	성북초병설유치원 (통합관리 : 동성유치원, 동성초등학교,성북초등학교)	구분	택1(초등학교, 유치원 ,어린이집,특수학교,학원) 택1(주거복지시설,의료복지시설,여가복지시설)
소재지	부산진구 황령대로 79(전포동) (전화번호 : 803-5878)		
지정일자	1997년 월 일	지정시설의 시설장 성 명 신선희	

보호구역 내 시설물 설치내용

일련 번호	구간별	연장 거리 (m)	도로 폭 (m)	시설물 설치내용
1	전포대로 186 ~ 동성로 30번길 28	530	6~8	○신호기(기) : 9 ○보호구역통합표지(개) : 17 ○보호구역표시[324](개) : 30 ○기타 안전표지(개) : 31 ○노면표시(개소) : 43 ○횡단보도(개소) : 21 ○과속방지턱(개) : 16 ○도로반사경(개) : 4 ○미끄럼방지시설(개) : 6 ○방호울타리(m) : 812 ○속도신호단속카메라(대) : 2 ○불법주정차단속카메라(대) : 4
2	서전로 58번길 115 ~ 동성로 25	190	6	
3	전포대로 174-1 ~ 동성로 19-1	250	8	
4	동성로 15번길 37 ~ 동성로 15	200	6	
5	전포대로 162 ~ 전포대로 162번길 31-1	150	10	
6	황령대로 73 ~ 동성로 16	210	6~10	
7	전포대로200번길 10 ~ 서전로 58번길 149	384	6	
8	전포대로 176번길 20 ~ 전포대로 162번가길 1	135	4~6	
9	전포대로 186번길 30 ~ 서전로 68번길 134	135	6	
10	동성로 2~ 동성로 75	745	12	
11	전포대로 176번길 16 ~ 황령대로 73	260	3~8	
비 고				

작성자 (계급) (성명) (인)

어린이 보호구역 주변 약도



어린이 보호구역 관리카드

[부산진구]

제 5-4 호

(앞쪽)

보호구역 지정 시설 명	동양초등학교 (통합관리 : 동원초, 성지 유치원)	구분	택1(초등학교, 유치원, 어린이집, 특수학교, 학원) 택1(주거복지시설, 의료복지시설, 여가복지시설)
소재지	부산진구 백양산로 99(부암동) (전화번호 : 819-2181)		
지정일자	2005년 10월 11일	지정시설의 시설장 성 명 박귀애	

보호구역 내 시설물 설치내용

일련 번호	구간별	연장 거리 (m)	도로 폭 (m)	시설물 설치내용
1	백양산로 99 ~ 백양산로 4	980	18	○신호기(기) : 12 ○보호구역통합표지(개) : 8 ○보호구역표시[324](개) : 35 ○기타 안전표지(개) : 17 ○노면표시(개소) : 17
2	백양산로54번길 13 ~ 당감동 794-2 (백양가족 공원 입구)	270	14~16	○횡단보도(개소) : 25 ○과속방지턱(개) : 12 ○도로반사경(개) : 7 ○미끄럼방지시설(개) : 7 ○방호울타리(m) : 657.5 ○속도신호단속카메라(대) : 2 ○속도단속카메라(대) : 1 ○불법주정차단속카메라(대) : 2

작성자 (계급) (성명) (인)

어린이 보호구역 관리카드

[부산진구]

제 98-43 호

(앞쪽)

보호구역 지정 시설 명	동원초등학교 (통합관리 : 동양초, 성지유치원)	구분	택1(초등학교, 유치원, 어린이집, 특수학교, 학원) 택1(주거복지시설, 의료복지시설, 여가복지시설)
소재지	부산진구 백양산로 43(당감동) (전화번호 : 898-0913)		
지정일자	1998년 12 월 11일	지정시설의 시설장 성 명 최숙현	

보호구역 내 시설물 설치내용

일련 번호	구간별	연장 거리 (m)	도로 폭 (m)	시설물 설치내용
1	백양산로 99 ~ 백양산로 4	980	18	○신호기(기) : 12 ○보호구역통합표지(개) : 8 ○보호구역표시[324](개) : 35 ○기타 안전표지(개) : 17 ○노면표시(개소) : 17
2	백양산로54번길 13 ~ 당감동 794-2 (백양가족 공원 입구)	270	14~1 6	○횡단보도(개소) : 25 ○과속방지턱(개) : 12 ○도로반사경(개) : 7 ○미끄럼방지시설(개) : 7 ○방호울타리(m) : 657.5 ○속도신호단속카메라(대) : 2 ○속도단속카메라(대) : 1 ○불법주정차단속카메라(대) : 2
비 고				

작성자 (계급) (성명) (인)

어린이 보호구역 관리카드

[부산진구]

제 52 호

(앞쪽)

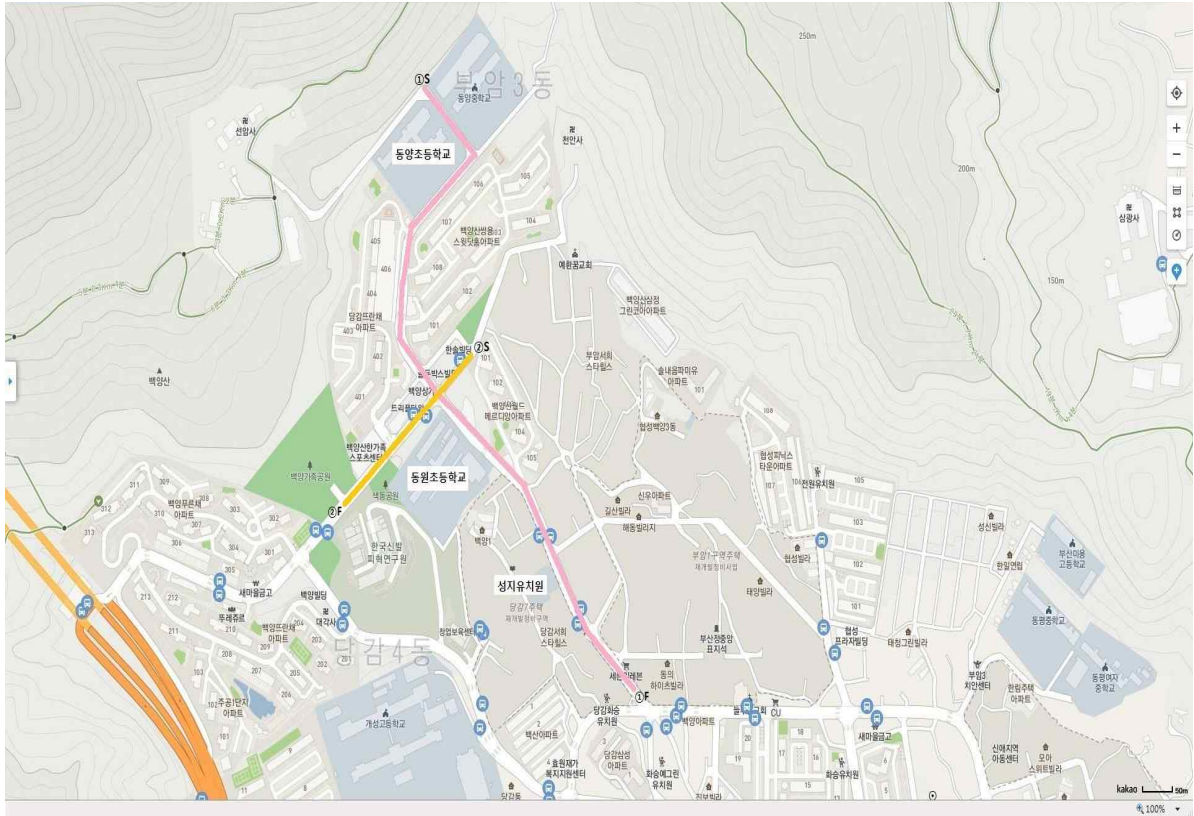
보호구역 지정 시설 명	성지유치원 (통합관리 : 동원초, 동양초)	구분	택1(초등학교, 유치원 ,어린이집,특수학교,학원) 택1(주거복지시설,의료복지시설,여가복지시설)
소재지	부산진구 백양산로 23(당감동) (전화번호 : 898-0802)		
지정일자	2000년 10월 2 일	지정시설의 시설장 성 명 김진탁	

보호구역 내 시설물 설치내용

일련 번호	구간별	연장 거리 (m)	도로 폭 (m)	시설물 설치내용
1	백양산로 99 ~ 백양산로 4	980	18	○신호기(기) : 12 ○보호구역통합표지(개) : 8 ○보호구역표시[324](개) : 35 ○기타 안전표지(개) : 17 ○노면표시(개소) : 17 ○횡단보도(개소) : 25
2	백양산로54번길 13 ~ 당감동 794-2 (백양가족 공원 입구)	270	14~16	○과속방지턱(개) : 12 ○도로반사경(개) : 7 ○미끄럼방지시설(개) : 7 ○방호울타리(m) : 657.5 ○속도신호단속카메라(대) : 2 ○속도단속카메라(대) : 1 ○불법주정차단속카메라(대) : 2
비 고				

작성자 (계급) (성명) (인)

어린이 보호구역 주변 약도



어린이 보호구역 관리카드

[부산진구]

제 98-13 호

(앞쪽)

보호구역 지정 시설 명	동평초등학교 (통합관리 : 미리내유치원, 화승에그린유치원)	구분	택1(초등학교, 유치원,어린이집,특수학교,학원) 택1(주거복지시설,의료복지시설,여가복지시설)
소재지	부산진구 당감서로65번길 31(당감동) (전화번호 : 897-0316)		
지정일자	1998년 7 월 24 일	지정시설의 시설장 성 명 신현미	

보호구역 내 시설물 설치내용

일련 번호	구간별	연장 거리 (m)	도로 폭 (m)	시설물 설치내용
1	당감서로 (당감서로 121 ~ 당감서로 78)	455	5~25	○신호기(기) : 9 ○보호구역통합표지(개) : 18 ○보호구역표시[324](개) : 21 ○기타 안전표지(개) : 30 ○노면표시(개소) : 30 ○횡단보도(개소) : 20 ○과속방지턱(개) : 13 ○도로반사경(개) : 9 ○미끄럼방지시설(개) : 5 ○방호울타리(m) : 133 ○속도단속카메라(대) : 1 ○불법주정차단속카메라(대) : 2
2	백양순환로28번길 (백양순환로28번길 54 ~ 백양순환로 30)	255	4	
3	백양순환로18번길 (백양순환로18번길 36 ~ 백양순환로 18)	220	4	
4	동평로55번길 64 ~ 백양순환로18번길 29	105	4	
5	백양순환로 (백양순환로 52 ~ 백양순환로 68)	170	6~10	
6	당감서로100번길 (당감서로100번길 40 ~ 당감서로 106)	165	4	
7	당감서로80번길12 ~ 당감서로98번길 20-22	185	3~8	
8	당감서로80번길 (당감서로 78-1 ~ 당감서로80번길 12)	55	4	

작성자 (계급) (성명) (인)

어린이 보호구역 관리카드

[부산진구]

제 71 호

(앞쪽)

보호구역 지정 시설 명	미리내유치원 (통합관리 : 동평초등학교, 화승에그린유치원)	구분	택1(초등학교, 유치원 ,어린이집,특수학교,학원) 택1(주거복지시설,의료복지시설,여가복지시설)
소재지	부산진구 백양순환로18번길 36(당감동) (전화번호 : 895-6677)		
지정일자	2010년 월 일	지정시설의 시설장 성 명 이해인	

보호구역 내 시설물 설치내용

일련 번호	구간별	연장 거리 (m)	도로 폭 (m)	시설물 설치내용
1	당감서로 (당감서로 121 ~ 당감서로 78)	455	5~25	○신호기(기) : 9 ○보호구역통합표지(개) : 18 ○보호구역표시[324](개) : 21 ○기타 안전표지(개) : 30 ○노면표시(개소) : 30 ○횡단보도(개소) : 20 ○과속방지턱(개) : 13 ○도로반사경(개) : 9 ○미끄럼방지시설(개) : 5 ○방호울타리(m) : 133 ○속도단속카메라 : 1 ○불법주정차단속카메라 : 2
2	백양순환로28번길 (백양순환로28번길 54 ~ 백양순환로 30)	255	4	
3	백양순환로18번길 (백양순환로18번길 36 ~ 백양순환로 18)	220	4	
4	동평로55번길 64 ~ 백양순환로18번길 29	105	4	
5	백양순환로 (백양순환로 52 ~ 백양순환로 68)	170	6~10	
6	당감서로100번길 (당감서로100번길 40 ~ 당감서로 106)	165	4	
7	당감서로80번길 12 ~ 당감서로98번길 20-22	185	3~8	
8	당감서로80번길 (당감서로 78-1 ~ 당감서로80번길 12)	55	4	

작성자 (계급) (성명) (인)

어린이 보호구역 관리카드

[부산진구]

제 호

(앞쪽)

보호구역 지정 시설 명	화승에그린유치원 (통합관리 : 동평초등학교, 당감미리내유치원)	구분	택1(초등학교, 유치원 , 어린이집, 특수학교, 학원) 택1(주거복지시설, 의료복지시설, 여가복지시설)
소재지	부산진구 백양순환로 70-11(당감동) (전화번호 : 894-1515)		
지정일자	2015년 7월 20일	지정시설의 시설장 성 명 배명조	

보호구역 내 시설물 설치내용

일련 번호	구간별	연장 거리 (m)	도로 폭 (m)	시설물 설치내용
1	당감서로 (당감서로 121 ~ 당감서로 78)	455	5~25	○신호기(기) : 9 ○보호구역통합표지(개) : 18 ○보호구역표시[324](개) : 21 ○기타 안전표지(개) : 30 ○노면표시(개소) : 30 ○횡단보도(개소) : 20 ○과속방지턱(개) : 13 ○도로반사경(개) : 9 ○미끄럼방지시설(개) : 5 ○방호울타리(m) : 133 ○속도단속카메라(대) : 1 ○불법주정차단속카메라(대) : 2
2	백양순환로28번길 (백양순환로28번길 54 ~ 백양순환로 30)	255	4	
3	백양순환로18번길 (백양순환로18번길 36 ~ 백양순환로 18)	220	4	
4	동평로55번길 64 ~ 백양순환로18번길 29	105	4	
5	백양순환로 (백양순환로 52 ~ 백양순환로 68)	170	6~10	
6	당감서로100번길 (당감서로100번길 40 ~ 당감서로 106)	165	4	
7	당감서로80번길12 ~ 당감서로98번길 20-22	185	3~8	
8	당감서로80번길 (당감서로 78-1 ~ 당감서로80번길 12)	55	4	

작성자 (계급) (성명) (인)

어린이 보호구역 주변 약도



어린이 보호구역 관리카드

[부산진구]

제 61 호

(앞쪽)

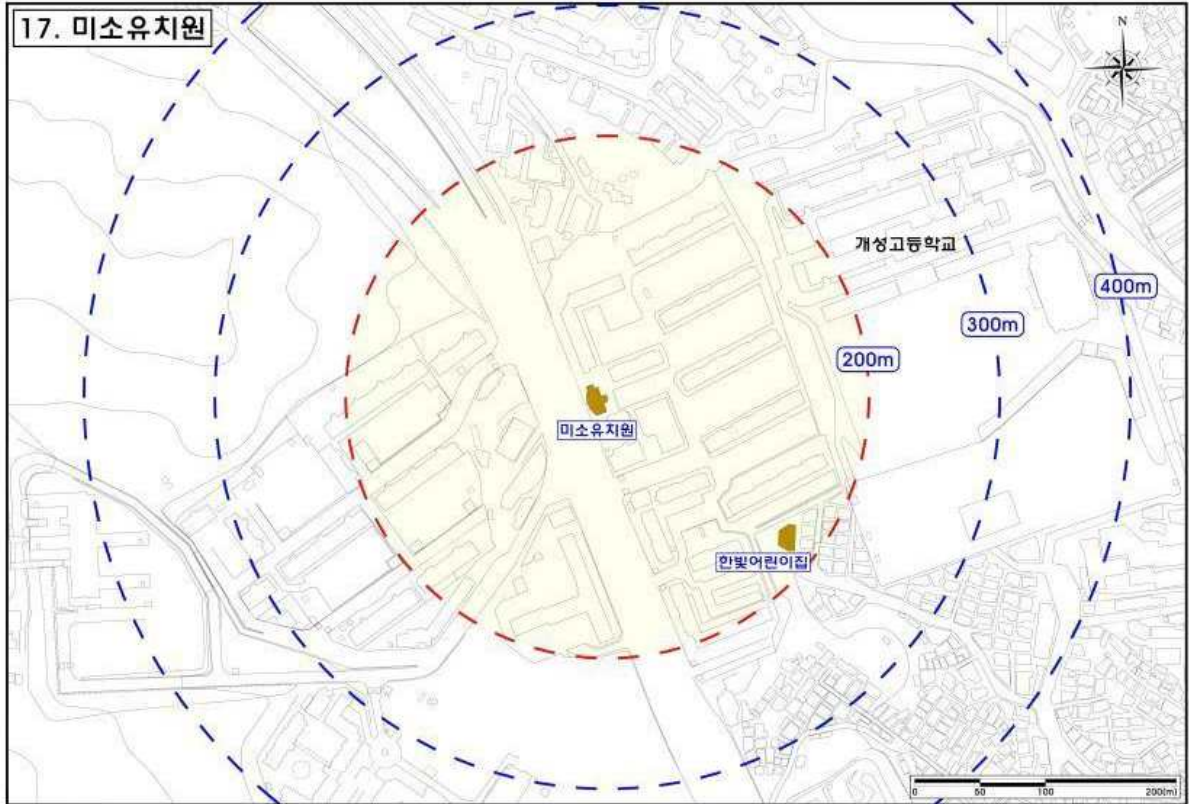
보호구역 지정 시설 명	미소유치원	구분	택1(초등학교, <u>유치원</u> ,어린이집,특수학교,학원) 택1(주거복지시설,의료복지시설,여가복지시설)
소재지	부산진구 백양관문로 112 (전화번호 : 891-9844)		
지정일자	2009년 10 월 일	지정시설의 시설장 성 명 박보서	

보호구역 내 시설물 설치내용

일련 번호	구간별	연장 거리 (m)	도로 폭 (m)	시설물 설치내용
비고	부산진구 국제백양아파트단지 내 위치하여 어린이 보호 관련 시설물 없음			

작성자 (계급) (성명) (인)

어린이 보호구역 주변 약도



어린이 보호구역 관리카드

[부산진구]

제 44 호

(앞쪽)

보호구역 지정 시설 명	벽산유치원	구분	택1(초등학교, <u>유치원</u> , 어린이집, 특수학교, 학원) 택1(주거복지시설, 의료복지시설, 여가복지시설)
소재지	부산진구 엄광로 122(가야동) (전화번호 : 893-2351)		
지정일자	2000년 10월 2 일	지정시설의 시설장 성 명 이명신	

보호구역 내 시설물 설치내용

일련 번호	구간별	연장 거리 (m)	도로 폭 (m)	시설물 설치내용
1	엄광로 68 ~ 엄광로 122	170	12	○신호기(기) ○보호구역통합표지(개) : 3 ○보호구역표시[324](개) : 3 ○기타 안전표지(개) : 2 ○노면표시(개소) : 4 ○횡단보도(개소) ○과속방지턱(개) : 1 ○도로반사경(개) ○미끄럼방지시설(개) : 1 ○방호울타리(m) : 50

작성자 (계급) (성명) (인)

어린이 보호구역 주변 약도



어린이 보호구역 관리카드

[부산진구]

제 85 호

(앞쪽)

보호구역 지정 시설 명	부산광역시청어린이집	구분	택1(초등학교, 유치원, 어린이집 , 특수학교, 학원) 택1(주거복지시설, 의료복지시설, 여가복지시설)
소재지	부산진구 거제천로40번길 31(양정동) (전화번호 : 866-2918)		
지정일자	2011 년 1 월 20 일	지정시설의 시설장 성 명 김혜경	

보호구역 내 시설물 설치내용

일련 번호	구간별	연장 거리 (m)	도로 폭 (m)	시설물 설치내용
1	중앙대로 989번길 33-6 ~ 진연로 31	210	15~20	○신호기(기) : 6 ○보호구역통합표지(개) : 7 ○보호구역표시[324](개) ○기타 안전표지(개) ○노면표시(개소) : 4 ○횡단보도(개소) : 7 ○과속방지턱(개) : 2 ○도로반사경(개) ○미끄럼방지시설(개) ○방호울타리(m) : 88

작성자 (계급) (성명) (인)

어린이 보호구역 주변 약도



어린이 보호구역 관리카드

[부산진구]

제 46 호

(앞쪽)

보호구역 지정 시설 명	부산여자대학부속유치원 (통합관리 : 양정유치원, 양정 원광유치원, 한사랑유치원)	구분	택1(초등학교, 유치원 , 어린이집, 특수학교, 학원) 택1(주거복지시설, 의료복지시설, 여가복지시설)
소재지	부산진구 진남로 506(양정동) (전화번호 : 865-7003)		
지정일자	2000년 9월 27일	지정시설의 시설장 성 명 정영혜	

보호구역 내 시설물 설치내용

일련 번호	구간별	연장 거리 (m)	도로 폭 (m)	시설물 설치내용
1	진남로 (진남로 494-1 ~ 진남로 533-1)	386	6~8	○신호기(기) : 3 ○보호구역통합표지(개) : 12 ○보호구역표시[324](개) : 19 ○기타 안전표지(개) : 17 ○노면표시(개소) : 19 ○횡단보도(개소) : 5 ○과속방지턱(개) : 4 ○도로반사경(개) : 1 ○미끄럼방지시설(개) : 10 ○방호울타리(개소) ○불법주정차단속카메라(대) : 1
2	양지로17번길 (양지로17번길 76 ~ 양지로17번길 4)	375	5	
3	양지로11번길 (중앙대로928번길 24 ~ 양지로 13)	355	5	
4	양지로5번길 (중앙대로928번길 12 ~ 양지로 5)	330	4	
5	양지로17번길 (진남로 503 ~ 양지로5번길 16)	160	4	
6	중앙대로910번길 (진남로 521 ~ 양지로5번길 31)	190	5	
7	양지로5번길 53 ~ 중앙대로 920	43	5	
8	중앙대로328번길 (진남로 533-1 ~ 중앙대로 926)	185	5	
비 고				

작성자 (계급) (성명) (인)

어린이 보호구역 관리카드

[부산진구]

제 46 호

(앞쪽)

보호구역 지정 시설 명	양정원광유치원 (통합관리 : 부산여대부속유 치원, 양정유치원, 한사랑유치원)	구분	택1(초등학교, <u>유치원</u> , 어린이집, 특수학교, 학원) 택1(주거복지시설, 의료복지시설, 여가복지시설)
소재지	부산진구 양지로17번길 28(양정동) (전화번호 : 865-1860)		
지정일자	2000년 9월 27일	지정시설의 시설장 성 명 김경희	

보호구역 내 시설물 설치내용

일련 번호	구간별	연장 거리 (m)	도로 폭 (m)	시설물 설치내용
1	진남로 (진남로 494-1 ~ 진남로 533-1)	386	6~8	○신호기(기) : 3 ○보호구역통합표지(개) : 12 ○보호구역표시[324](개) : 19 ○기타 안전표지(개) : 17 ○노면표시(개소) : 19 ○횡단보도(개소) : 5 ○과속방지턱(개) : 4 ○도로반사경(개) : 1 ○미끄럼방지시설(개) : 10 ○방호울타리(개소) ○불법주정차단속카메라(대) : 1
2	양지로17번길 (양지로17번길 76 ~ 양지로17번길 4)	375	5	
3	양지로11번길 (중앙대로928번길 24 ~ 양지로 13)	355	5	
4	양지로5번길 (중앙대로928번길 12 ~ 양지로 5)	330	4	
5	양지로17번길 (진남로 503 ~ 양지로5번길 16)	160	4	
6	중앙대로910번길 (진남로 521 ~ 양지로5번길 31)	190	5	
7	양지로5번길 53 ~ 중앙대로 920	43	5	
8	중앙대로328번길 (진남로 533-1 ~ 중앙대로 926)	185	5	
비 고				

작성자 (계급) (성명) (인)

어린이 보호구역 관리카드

[부산진구]

제 54 호

(앞쪽)

보호구역 지정 시설 명	양정유치원 (통합관리: 부산야대부속유치원, 양정원광유치원, 한사랑유치원)	구분	택1(초등학교, 유치원 , 어린이집, 특수학교, 학원) 택1(주거복지시설, 의료복지시설, 여가복지시설)
소재지	부산진구 양지로5번길 31(양정동) (전화번호 : 862-9329)		
지정일자	2000년 9월 27일	지정시설의 시설장 성 명 구민정	

보호구역 내 시설물 설치내용

일련 번호	구간별	연장 거리 (m)	도로 폭 (m)	시설물 설치내용
1	진남로 (진남로 494-1 ~ 진남로 533-1)	386	6~8	○신호기(기) : 3 ○보호구역통합표지(개) : 12 ○보호구역표시[324](개) : 19 ○기타 안전표지(개) : 17 ○노면표시(개소) : 19 ○횡단보도(개소) : 5 ○과속방지턱(개) : 4 ○도로반사경(개) : 1 ○미끄럼방지시설(개) : 10 ○방호울타리(개소) ○불법주정차단속카메라(대) : 1
2	양지로17번길 (양지로17번길 76 ~ 양지로17번길 4)	375	5	
3	양지로11번길 (중앙대로928번길 24 ~ 양지로 13)	355	5	
4	양지로5번길 (중앙대로928번길 12 ~ 양지로 5)	330	4	
5	양지로17번길 (진남로 503 ~ 양지로5번길 16)	160	4	
6	중앙대로910번길 (진남로 521 ~ 양지로5번길 31)	190	5	
7	양지로5번길 53 ~ 중앙대로 920	43	5	
8	중앙대로328번길 (진남로 533-1 ~ 중앙대로 926)	185	5	
비 고				

작성자 (계급) (성명) (인)

어린이 보호구역 관리카드

[부산진구]

제 54 호

(앞쪽)

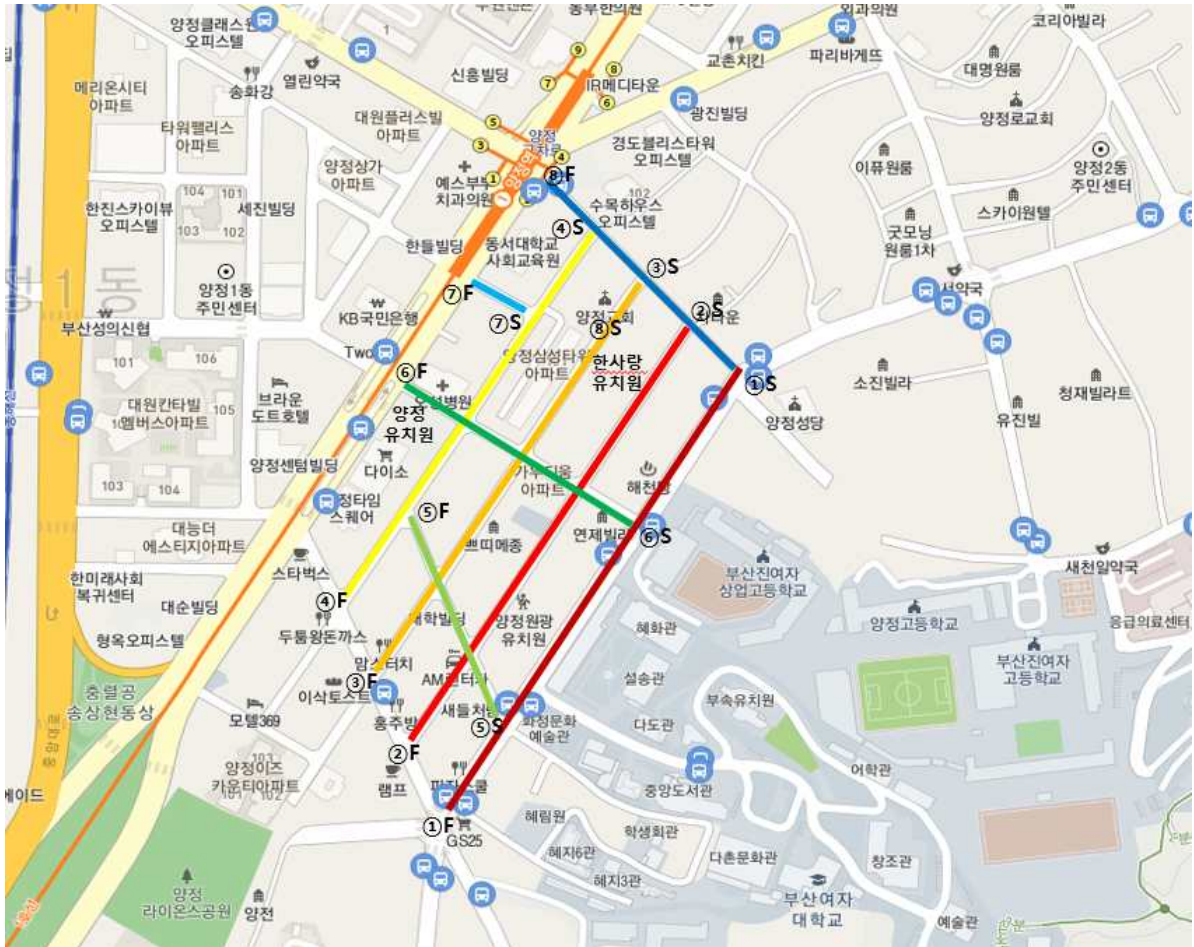
보호구역 지정 시설 명	한사랑유치원 (통합관리 : 부산야대부속유치원 양정원광유치원, 양정유치원)	구분	택1(초등학교, 유치원 , 어린이집, 특수학교, 학원) 택1(주거복지시설, 의료복지시설, 여가복지시설)
소재지	부산진구 양지로11번길 64(양정동) (전화번호 : 866-3556)		
지정일자	2000년 9월 27일	지정시설의 시설장 성 명 윤미숙	

보호구역 내 시설물 설치내용

일련 번호	구간별	연장 거리 (m)	도로 폭 (m)	시설물 설치내용
1	진남로 (진남로 494-1 ~ 진남로 533-1)	386	6~8	○신호기(기) : 3 ○보호구역통합표지(개) : 12 ○보호구역표시[324](개) : 19 ○기타 안전표지(개) : 17 ○노면표시(개소) : 19 ○횡단보도(개소) : 5 ○과속방지턱(개) : 4 ○도로반사경(개) : 1 ○미끄럼방지시설(개) : 10 ○방호울타리(개소) ○불법주정차단속카메라(대) : 1
2	양지로17번길 (양지로17번길 76 ~ 양지로17번길 4)	375	5	
3	양지로11번길 (중앙대로928번길 24 ~ 양지로 13)	355	5	
4	양지로5번길 (중앙대로928번길 12 ~ 양지로 5)	330	4	
5	양지로17번길 (진남로 503 ~ 양지로5번길 16)	160	4	
6	중앙대로910번길 (진남로 521 ~ 양지로5번길 31)	190	5	
7	양지로5번길 53 ~ 중앙대로 920	43	5	
8	중앙대로328번길 (진남로 533-1 ~ 중앙대로 926)	185	5	
비 고				

작성자 (계급) (성명) (인)

어린이 보호구역 주변 약도



어린이 보호구역 관리카드

[부산진구]

제 73 호

(앞쪽)

보호구역 지정 시설 명	부산진유치원 (통합관리 : 부산진초등학교)	구분	택1(초등학교, <u>유치원</u> , 어린이집, 특수학교, 학원) 택1(주거복지시설, 의료복지시설, 여가복지시설)
소재지	부산진구 범천로 30(범천동) (전화번호 : 806-6343)		
지정일자	199년 월 일	지정시설의 시설장 성 명 문재경	

보호구역 내 시설물 설치내용

일련 번호	구간별	연장 거리 (m)	도로 폭 (m)	시설물 설치내용
1	범천로 (신천대로 145 ~ 신암로 32)	655	12	○신호기(기) ○보호구역통합표지(개) : 6 ○보호구역표시[324](개) : 3 ○기타 안전표지(개) : 8
2	범천로 (범천로 42 ~ 신천대로 85)	70	4	○노면표시(개소) : 6 ○횡단보도(개소) : 5 ○과속방지턱(개) : 1 ○도로반사경(개) : 5
3	범천로 (신천대로 145 ~ 범천지하차도)	350	12	○미끄럼방지시설(개) : 3 ○방호울타리(m) : 98 ○속도단속카메라(대) : 1

작성자 (계급) (성명) (인)

어린이 보호구역 관리카드

[부산진구]

제 73 호

(앞쪽)

보호구역 지정 시설 명	부산진초등학교 (통합관리 : 부산진유치원)	구분	택1(초등학교, 유치원, 어린이집, 특수학교, 학원) 택1(주거복지시설, 의료복지시설, 여가복지시설)
소재지	부산진구 범천로 30(범천동) (전화번호 : 806-6343)		
지정일자	1996년 12 월 7 일	지정시설의 시설장 성 명 문재경	

보호구역 내 시설물 설치내용

일련 번호	구간별	연장 거리 (m)	도로 폭 (m)	시설물 설치내용
1	범천로 (신천대로 145 ~ 신암로 32)	655	12	○신호기(기) ○보호구역통합표지(개) : 6 ○보호구역표시[324](개) : 3 ○기타 안전표지(개) : 8
2	범천로 (범천로 42 ~ 신천대로 85)	70	4	○노면표시(개소) : 6 ○횡단보도(개소) : 5 ○과속방지턱(개) : 1 ○도로반사경(개) : 5
3	범천로 (신천대로 145 ~ 범천지하차도)	350	12	○미끄럼방지시설(개) : 3 ○방호울타리(m) : 98 ○속도단속카메라(대) : 1

작성자 (계급) (성명) (인)

어린이 보호구역 주변 약도



어린이 보호구역 관리카드

[부산진구]

제 98-108 호

(앞쪽)

보호구역 지정 시설 명	부암초등학교 (통합관리 : 서면원광유치원)	구분	택1(초등학교, 유치원, 어린이집, 특수학교, 학원) 택1(주거복지시설, 의료복지시설, 여가복지시설)
소재지	부산진구 신천대로263번길 26(부암동) (전화번호 : 816-2677)		
지정일자	1998 년 12월 7 일	지정시설의 시설장 성 명 박정선	

보호구역 내 시설물 설치내용

일련 번호	구간별	연장 거리 (m)	도로 폭 (m)	시설물 설치내용
1	신천대로 246 ~ 신천대로 282	370	4	○신호기(기) : 7 ○보호구역통합표지(개) : 28 ○보호구역표시[324](개) : 11 ○기타 안전표지(개) : 11 ○노면표시(개소) : 44 ○횡단보도(개소) : 21 ○과속방지턱(개) : 16 ○도로반사경(개) : 1 ○미끄럼방지시설(개) : 8 ○방호울타리(m) : 277.5 ○속도신호단속카메라(대) : 2 ○불법주정차단속카메라(대) : 2
2	시민공원로19번길 65 ~ 새싹로 111	115	4~8	
3	시민공원로19번길 64 ~ 새싹로 105	85	3	
4	시민공원로19번길 53 ~ 신천대로 266	70	8	
5	신천대로 258 ~ 새싹로 95	235	8	
6	신천대로 246 ~ 시민공원로19번길 22-13	190	14	
7	신천대로263번길 29-1 ~ 부암동 278-68	190	6	
8	동평로162번길 5 ~ 동평로 162번길 19	110	3~6	
9	동평로(부암동 297-4 ~ 동평로 164-3)	210	20	
10	동평로 162 ~ 백양대로34번길 39	125	10	

작성자 (계급) (성명) (인)

어린이 보호구역 관리카드

[부산진구]

제 50 호

(앞쪽)

보호구역 지정 시설 명	서면원광유치원 (통합관리 : 부암초등학교)	구분	택1(초등학교, <u>유치원</u> , 어린이집, 특수학교, 학원) 택1(주거복지시설, 의료복지시설, 여가복지시설)
소재지	부산진구 시민공원로19번길 62(부암동) (전화번호 : 805-3359)		
지정일자	2000 년 10월 2 일	지정시설의 시설장 성 명 정입선	

보호구역 내 시설물 설치내용

일련 번호	구간별	연장 거리 (m)	도로 폭 (m)	시설물 설치내용
1	신천대로 246 ~ 신천대로 282	370	4	○신호기(기) : 7 ○보호구역통합표지(개) : 28 ○보호구역표시[324](개) : 11 ○기타 안전표지(개) : 11 ○노면표시(개소) : 44 ○횡단보도(개소) : 21 ○과속방지턱(개) : 16 ○도로반사경(개) : 1 ○미끄럼방지시설(개) : 8 ○방호울타리(m) : 277.5 ○속도신호단속카메라(대) : 2 ○불법주정차단속카메라(대) : 2
2	시민공원로19번길 65 ~ 새싹로 111	115	4~8	
3	시민공원로19번길 64 ~ 새싹로 105	85	3	
4	시민공원로19번길 53 ~ 신천대로 266	70	8	
5	신천대로 258 ~ 새싹로 95	235	8	
6	신천대로 246 ~ 시민공원로19번길 22-13	190	14	
7	신천대로263번길 29-1 ~ 부암동 278-68	190	6	
8	동평로162번길 5 ~ 동평로 162번길 19	110	3~6	
9	동평로(부암동 297-4 ~ 동평로 164-3)	210	20	
10	동평로 162 ~ 백양대로34번길 39	125	10	

작성자 (계급) (성명) (인)

어린이 보호구역 주변 약도



어린이 보호구역 관리카드

[부산진구]

제 96-19 호

(앞쪽)

보호구역 지정 시설 명	부전초등학교 (통합관리 : 부전초병설유치원)	구분	택1(초등학교, 유치원, 어린이집, 특수학교, 학원) 택1(주거복지시설, 의료복지시설, 여가복지시설)
소재지	부산진구 부전로65번길 25(부전동) (전화번호 : 806-5485)		
지정일자	1996 년 4 월 29 일	지정시설의 시설장 성 명 한영천	

보호구역 내 시설물 설치내용

일련 번호	구간별	연장 거리 (m)	도로 폭 (m)	시설물 설치내용
1	신천대로162번길 (부전로65번길 23 ~ 신천대로162번길 83)	180	3	
2	부전로65번길 (부전로65번길 23 ~ 부전로65번길 4)	105	4	○신호기(기) ○보호구역통합표지(개) : 11 ○보호구역표시[324](개) : 2
3	가야대로750번길 (가야대로750번길 31 ~ 가야대로750번길 41)	50	4	○기타 안전표지(개) : 2 ○노면표시(개소) : 8 ○횡단보도(개소)
4	가야대로756번길 (가야대로756번길 28 ~ 부전로65번길 14)	50	3	○과속방지턱(개) : 5 ○도로반사경(개) ○미끄럼방지시설(개) : 1
5	신천대로162번길 (부전로65번길 24 ~ 신천대로 162)	210	3~5	○방호울타리(m) : 34 ○불법주정차단속카메라(대) : 2
6	신천대로126번길 (신천대로126번길 48 ~ 신천대로162번길 19)	73	3~5	
비고				

작성자 (계급) (성명) (인)

어린이 보호구역 관리카드

[부산진구]

제 96-19 호

(앞쪽)

보호구역 지정 시설 명	부전초병설유치원 (통합관리 : 부전초등학교)	구분	택1(초등학교, 유치원 ,어린이집,특수학교,학원) 택1(주거복지시설,의료복지시설,여가복지시설)
소재지	부산진구 부전로65번길 25(부전동) (전화번호 : 806-5485)		
지정일자	2018 년 2월 1일	지정시설의 시설장 성 명 한영천	

보호구역 내 시설물 설치내용

일련 번호	구간별	연장 거리 (m)	도로 폭 (m)	시설물 설치내용
1	신천대로162번길 (부전로65번길 23 ~ 신천대로162번길 83)	180	3	
2	부전로65번길 (부전로65번길 23 ~ 부전로65번길 4)	105	4	○신호기(기) ○보호구역통합표지(개) : 11 ○보호구역표시[324](개) : 2 ○기타 안전표지(개) : 2 ○노면표시(개소) : 8 ○횡단보도(개소) ○과속방지턱(개) : 5 ○도로반사경(개) ○미끄럼방지시설(개) : 1 ○방호울타리(m) : 34 ○불법주정차단속카메라(대) : 2
3	가야대로750번길 (가야대로750번길 31 ~ 가야대로750번길 41)	50	4	
4	가야대로756번길 (가야대로756번길 28 ~ 부전로65번길 14)	50	3	
5	신천대로162번길 (부전로65번길 24 ~ 신천대로 162)	210	3~5	
6	신천대로126번길 (신천대로126번길 48 ~ 신천대로162번길 19)	73	3~5	
비고				

작성자 (계급) (성명) (인)

어린이 보호구역 주변 약도



어린이 보호구역 관리카드

[부산진구]

제 49 호

(앞쪽)

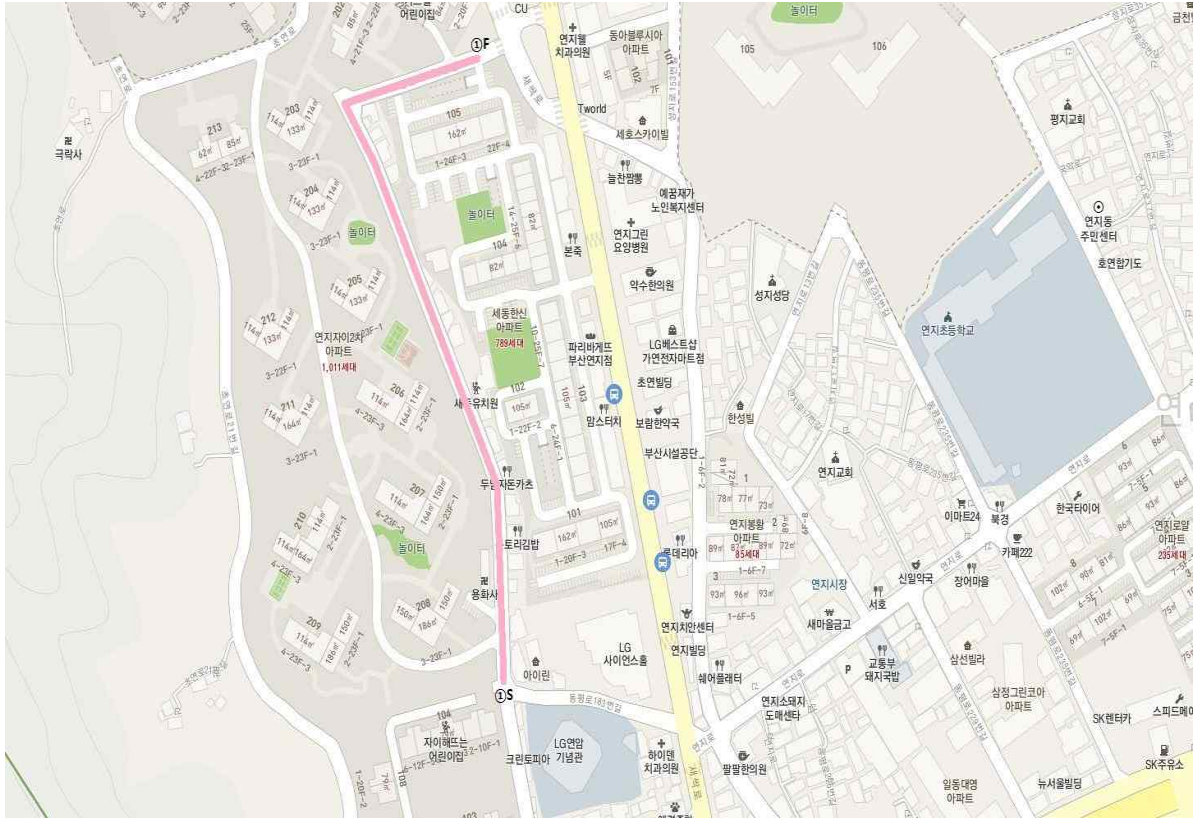
보호구역 지정 시설 명	새동유치원	구분	택1(초등학교, 유치원 ,어린이집,특수학교,학원) 택1(주거복지시설,의료복지시설,여가복지시설)
소재지	부산진구 동평로183번길 114(연지동) (전화번호 : 819-4571)		
지정일자	2010년 월 일	지정시설의 시설장 성 명 김성진	

보호구역 내 시설물 설치내용

일련 번호	구간별	연장 거리 (m)	도로 폭 (m)	시설물 설치내용
1	동평로 183번길 67 ~ 새싹로 183	380	12~20	○신호기(기) : 2 ○보호구역통합표지(개) : 4 ○보호구역표시[324](개) : 3 ○기타 안전표지(개) ○노면표시(개소) : 6 ○횡단보도(개소) : 5 ○과속방지턱(개) : 3 ○도로반사경(개) : 1 ○미끄럼방지시설(개) : 2 ○방호울타리(m) : 30

작성자 (계급) (성명) (인)

어린이 보호구역 주변 약도



어린이 보호구역 관리카드

[부산진구]

제 51 호

(앞쪽)

보호구역 지정 시설 명	선암유치원	구분	택1(초등학교, <u>유치원</u> , 어린이집, 특수학교, 학원) 택1(주거복지시설, 의료복지시설, 여가복지시설)
소재지	부산진구 신암로 97(범천동) (전화번호 : 643-4629)		
지정일자	2000년 10월 2 일	지정시설의 시설장 성 명 박일주	

보호구역 내 시설물 설치내용

일련 번호	구간별	연장 거리 (m)	도로 폭 (m)	시설물 설치내용
1	신암로 (신암로 117 ~ 신암로 84-1)	332	25	○신호기(기) : 2 ○보호구역통합표지(개) : 5 ○보호구역표시[324](개) : 5 ○기타 안전표지(개) : 3 ○노면표시(개소) : 7
2	신암로99번길 (신암로 97 ~ 신암로99번길 18)	85	6	○횡단보도(개소) : 3 ○과속방지턱(개) ○도로반사경(개) : 3 ○미끄럼방지시설(개) : 2 ○방호울타리(m) ○속도신호단속카메라(대) : 2 ○불법주정차단속카메라대) : 1

작성자 (계급) (성명) (인)

어린이 보호구역 주변 약도



어린이 보호구역 관리카드

[부산진구]

제 98-14 호

(앞쪽)

보호구역 지정 시설 명	선암초등학교	구분	택1(초등학교, 유치원, 어린이집, 특수학교, 학원) 택1(주거복지시설, 의료복지시설, 여가복지시설)
소재지	부산진구 엄광로 412(범천동) (전화번호 : 642-4208)		
지정일자	1998년 7 월 24 일	지정시설의 시설장 성 명 장남숙	

보호구역 내 시설물 설치내용

일련 번호	구간별	연장 거리 (m)	도로 폭 (m)	시설물 설치내용
1	엄광로 (엄광로 400-1 ~ 엄광로 441-1)	440	12	○신호기(기) : 3 ○보호구역통합표지(개) : 4 ○보호구역표시[324](개) : 8 ○기타 안전표지(개) : 4 ○노면표시(개소) : 8 ○횡단보도(개소) : 4 ○과속방지턱(개) : 4 ○도로반사경(개) : 4 ○미끄럼방지시설(개) : 2 ○방호울타리(m) : 573 ○속도신호단속카메라대) : 1
2	만리산로 (만리산로 107 ~ 만리산로 106)	30	10	○횡단보도(개소) : 4 ○과속방지턱(개) : 4 ○도로반사경(개) : 4 ○미끄럼방지시설(개) : 2 ○방호울타리(m) : 573 ○속도신호단속카메라대) : 1

작성자 (계급) (성명) (인)

어린이 보호구역 주변 약도



어린이 보호구역 관리카드

[부산진구]

제 96-14 호

(앞쪽)

보호구역 지정 시설 명	성서초등학교	구분	택1(초등학교, 유치원, 어린이집, 특수학교, 학원) 택1(주거복지시설, 의료복지시설, 여가복지시설)
소재지	부산진구 중앙번영로 25(범천동) (전화번호 : 631-0481)		
지정일자	1996 년 4월 13 일	지정시설의 시설장 성 명 이은숙	

보호구역 내 시설물 설치내용

일련 번호	구간별	연장 거리 (m)	도로 폭 (m)	시설물 설치내용
1	황령대로 18번길 32 ~ 중앙번영로 20번길 19	330 (중복20)	12	○신호기(기) : 5 ○보호구역통합표지(개) : 8 ○보호구역표시[324](개) : 20 ○기타 안전표지(개) : 10 ○노면표시(개소) : 12 ○횡단보도(개소) : 14 ○과속방지턱(개) : 5 ○도로반사경(개) : 4 ○미끄럼방지시설(개) : 2 ○방호울타리(m) : 118 ○속도신호단속카메라(대) : 2 ○불법주정차단속카메라(대) : 3
2	중앙번영로 8 ~ 중앙번영로 31	250	20	

작성자 (계급) (성명) (인)

어린이 보호구역 주변 약도



어린이 보호구역 관리카드

[부산진구]

제 97-18 호

(앞쪽)

보호구역 지정 시설 명	성전초등학교	구분	택1(초등학교, 유치원,어린이집,특수학교,학원) 택1(주거복지시설,의료복지시설,여가복지시설)
소재지	부산진구 전포대로298번길 15(전포동) (전화번호 : 809-0254)		
지정일자	1996년 10월 16일	지정시설의 시설장 성 명 배다남	

보호구역 내 시설물 설치내용

일련 번호	구간별	연장 거리 (m)	도로 폭 (m)	시설물 설치내용
1	전포대로298번길 (전포대로298번길 1 ~ 동성로112번길 77)	188	6	○신호기(기) : 2 ○보호구역통합표지(개) : 9
2	전포대로298번길 (중앙대로824번길 12 ~ 전포대로298번길 7)	100	4	○보호구역표시[324](개) : 6 ○기타 안전표지(개) : 14 ○노면표시(개소) : 13
3	동성로112번길 (동성로112번길 77 ~ 전포대로300번길 38)	245	6	○횡단보도(개소) : 4 ○과속방지턱(개) : 6 ○도로반사경(개) : 7 ○미끄럼방지시설(개) : 1
4	중앙대로824번길 34 ~ 전포대로298번길 31	142	5	○방호울타리(m) : 252 ○불법주정차단속카메라(대) : 1
5	동성로112번길 109 ~ 중앙대로824번길 31	17	7	
비고				

작성자 (계급) (성명) (인)

어린이 보호구역 주변 약도



어린이 보호구역 관리카드

[부산진구]

제 97-47 호

(앞쪽)

보호구역 지정 시설 명	성지초등학교 (통합관리 : 성지초병설유치원)	구분	택1(초등학교, 유치원, 어린이집, 특수학교, 학원) 택1(주거복지시설, 의료복지시설, 여가복지시설)
소재지	부산진구 시민공원로 62(범전동) (전화번호 : 816-0242)		
지정일자	1997년 4월 22일	지정시설의 시설장 성명 신영희	

보호구역 내 시설물 설치내용

일련 번호	구간별	연장 거리 (m)	도로 폭 (m)	시설물 설치내용
1	시민공원로 50 ~ 시민공원로 76번길 25	470	30	○신호기(기) : 3 ○보호구역통합표지(개) : 8 ○보호구역표시[324](개) : 12 ○기타 안전표지(개) : 9
2	시민공원로 76번길 4 ~ 시민공원로 76번길 58	300	10	○노면표시(개소) : 13 ○횡단보도(개소) : 5 ○과속방지턱(개) : 7 ○도로반사경(개) : 5
3	시민공원로 76번길 4 ~ 범전로 33번길 63	140 (중복20)	8~10	○미끄럼방지시설(개) : 1 ○방호울타리(m) ○속도신호단속카메라(대) : 2 ○불법주정차단속카메라(대) : 1

작성자 (계급) (성명) (인)

어린이 보호구역 관리카드

[부산진구]

제 75 호

(앞쪽)

보호구역 지정 시설 명	성지초병설유치원 (통합관리 : 성지초등학교)	구분	택1(초등학교, 유치원 ,어린이집, 특수학교, 학원) 택1(주거복지시설, 의료복지시설, 여가복지시설)
소재지	부산진구 시민공원로 62(범전동) (전화번호 : 816-0226)		
지정일자	2009년 월 일	지정시설의 시설장 성 명 신영희	

보호구역 내 시설물 설치내용

일련 번호	구간별	연장 거리 (m)	도로 폭 (m)	시설물 설치내용
1	시민공원로 50 ~ 시민공원로 76번길 25	470	30	○신호기(기) : 3 ○보호구역통합표지(개) : 8 ○보호구역표시[324](개) : 12
2	시민공원로 76번길 4 ~ 시민공원로 76번길 58	300	10	○기타 안전표지(개) : 9 ○노면표시(개소) : 13 ○횡단보도(개소) : 5 ○과속방지턱(개) : 7
3	시민공원로 76번길 4 ~ 범전로 33번길 63	140 (중복20)	8~10	○도로반사경(개) : 5 ○미끄럼방지시설(개) : 1 ○방호울타리(m) ○속도신호단속카메라(대) : 2 ○불법주정차단속카메라(대) : 1

작성자 (계급) (성명) (인)

어린이 보호구역 주변 약도



어린이 보호구역 관리카드

[부산진구]

제 98-114 호

(앞쪽)

보호구역 지정 시설 명	양동초등학교	구분	택1(초등학교, 유치원,어린이집, 특수학교, 학원) 택1(주거복지시설, 의료복지시설, 여가복지시설)
소재지	부산진구 황령산로605번길 35-10(양정동) (전화번호 : 863-1657)		
지정일자	1998년 12월 15일	지정시설의 시설장 성 명 김복선	

보호구역 내 시설물 설치내용

일련 번호	구간별	연장 거리 (m)	도로 폭 (m)	시설물 설치내용
1	양연로36(양정포레힐즈 스위첸@121동) ~ 황령산로605번길 35(연산동)	120	6	○신호기(기) : 7 ○보호구역통합표지(개) : 2 ○보호구역표시[324](개)
2	황령산로 605번길 35-10 ~ 진남로608(연산동)	270	4~10	○기타 안전표지(개) ○노면표시(개소) : 16 ○횡단보도(개소) : 9
3	황령산로 605번길 35-10 ~ 연산동 2304(연이공원)	350	7~10	○과속방지턱(개) : 10 ○도로반사경(개) : 6 ○미끄럼방지시설(개) : 6
4	연수로 130(연산더샵 111동) ~ 연수로 110(연산 경동 메르빌아파트)	310	4~7	○방호울타리(m) : 522 ○속도신호단속카메라(대) : 1 ○불법주정차단속카메라(대) : 1

작성자 (계급) (성명) (인)

어린이 보호구역 주변 약도



어린이 보호구역 관리카드

[부산진구]

제 98-113 호

(앞쪽)

보호구역 지정 시설 명	양성초등학교	구분	택1(초등학교, 유치원, 어린이집, 특수학교, 학원) 택1(주거복지시설, 의료복지시설, 여가복지시설)
소재지	부산진구 양성로 34(양정동) (전화번호 : 868-7414)		
지정일자	1998 년 12 월 15 일	지정시설의 시설장 성 명 김복자	

보호구역 내 시설물 설치내용

일련 번호	구간별	연장 거리 (m)	도로 폭 (m)	시설물 설치내용
1	양성로 (양성로 15 ~ 양성로 49)	370	6~12	○신호기(기) ○보호구역통합표지(개) : 6 ○보호구역표시[324](개) : 1 ○기타 안전표지(개) : 6 ○노면표시(개소) : 11 ○횡단보도(개소) : 2 ○과속방지턱(개) : 2 ○도로반사경(개) : 2 ○미끄럼방지시설(개) : 2 ○방호울타리(m) : 30
2	양성로37번길 (양성로37번길 1 ~ 양성로37번길 9)	56	4	○노면표시(개소) : 11 ○횡단보도(개소) : 2 ○과속방지턱(개) : 2 ○도로반사경(개) : 2 ○미끄럼방지시설(개) : 2 ○방호울타리(m) : 30

작성자 (계급) (성명) (인)

어린이 보호구역 주변 약도



어린이 보호구역 관리카드

[부산진구]

제 80 호

(앞쪽)

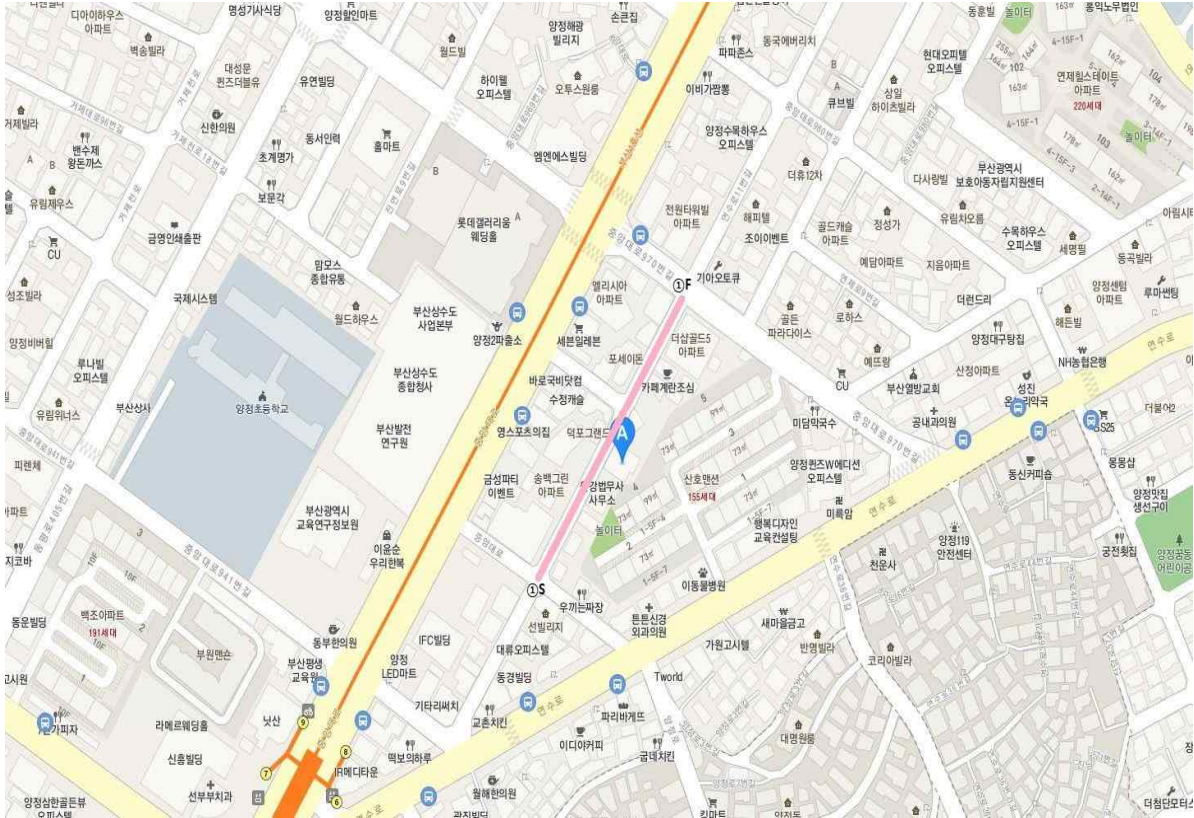
보호구역 지정 시설 명	양정삼성어린이집	구분	택1(초등학교, 유치원, 어린이집 , 특수학교, 학원) 택1(주거복지시설, 의료복지시설, 여가복지시설)
소재지	부산진구 연수로11번길 34(양정동) (전화번호 : 852-4233)		
지정일자	2011년 1월 21일	지정시설의 시설장 성 명 김양희	

보호구역 내 시설물 설치내용

일련 번호	구간별	연장 거리 (m)	도로 폭 (m)	시설물 설치내용
1	연수로 11번길 18 ~ 중앙대로 970번길 10	180	6~8	○신호기(기) ○보호구역통합표지(개) : 1 ○보호구역표시[324](개) ○기타 안전표지(개) : 2 ○노면표시(개소) : 2 ○횡단보도(개소) ○과속방지턱(개) : 2 ○도로반사경(개) : 2 ○미끄럼방지시설(개) : 1 ○방호울타리(m)

작성자 (계급) (성명) (인)

어린이 보호구역 주변 약도



어린이 보호구역 관리카드

[부산진구]

제 96-6 호

(앞쪽)

보호구역 지정 시설 명	양정초등학교	구분	택1(초등학교, 유치원, 어린이집, 특수학교, 학원) 택1(주거복지시설, 의료복지시설, 여가복지시설)
소재지	부산진구 중앙대로941번길 24(양정동) (전화번호 : 866-7981)		
지정일자	1996년 3 월 21일	지정시설의 시설장 성 명 김승태	

보호구역 내 시설물 설치내용

일련 번호	구간별	연장 거리 (m)	도로 폭 (m)	시설물 설치내용
1	동평로 (동평로 394 ~ 중앙대로 931)	330	20	○신호기(기) : 7 ○보호구역통합표지(개) : 9
2	중앙대로941번길 (동평로397번길 28 ~ 중앙대로 939)	260	8~10	○보호구역표시[324](개) : 16 ○기타 안전표지(개) : 12 ○노면표시(개소) : 14
3	동평로405번길 (동평로 407 ~ 동평로405번길 58)	290	15	○횡단보도(개소) : 14 ○과속방지턱(개) : 9 ○도로반사경(개) : 1 ○미끄럼방지시설(개) : 2
4	거제천로 (중앙대로941번길 46 ~ 거제천로 10)	85	4	○방호울타리(m) : 255 ○속도신호단속카메라(대) : 2 ○속도단속카메라(대) : 1
5	동평로405번길 41 ~ 거제천로 10	30	4	○불법주정차단속카메라(대) : 1

작성자 (계급) (성명) (인)

어린이 보호구역 주변 약도



어린이 보호구역 관리카드

[부산진구]

제 56 호

(앞쪽)

보호구역 지정 시설 명	양정현대유치원	구분	택1(초등학교, 유치원 , 어린이집, 특수학교, 학원) 택1(주거복지시설, 의료복지시설, 여가복지시설)
소재지	부산진구 범양로 101-20(양정동) (전화번호 : 853-4896)		
지정일자	2000년 12월 28일	지정시설의 시설장 성 명 정미숙	

보호구역 내 시설물 설치내용

일련 번호	구간별	연장 거리 (m)	도로 폭 (m)	시설물 설치내용
1	범양로 101-20 ~ 동평로 352 111동 옆	120	4~8	○신호기(기) ○보호구역통합표지(개) : 4 ○보호구역표시[324](개) : 4
2	범양로 (범양로 101-20 ~ 동평로 352 101동 놀이터)	145	6	○기타 안전표지(개) : 1 ○노면표시(개소) : 5 ○횡단보도(개소) : 6 ○과속방지턱(개) : 7
3	동평로 352 103동 옆 ~ 동평로 352 104동 옆	75	12	○도로반사경(개) ○미끄럼방지시설(개) : 3 ○방호울타리(m)

작성자 (계급) (성명) (인)

어린이 보호구역 주변 약도



어린이 보호구역 관리카드

[부산진구]

제 57 호

(앞쪽)

보호구역 지정 시설 명	엘지유치원	구분	택1(초등학교, 유치원 ,어린이집,특수학교,학원) 택1(주거복지시설,의료복지시설,여가복지시설)
소재지	부산진구 백양대로300번길 30(개금동) (전화번호 : 895-7002)		
지정일자	2000년 10월 2 일	지정시설의 시설장 성 명 박향원	

보호구역 내 시설물 설치내용

일련 번호	구간별	연장 거리 (m)	도로 폭 (m)	시설물 설치내용
1	백양대로300번길 (신개금LGO아파트 211동 옆 ~ 백양대로 298)	185	12~15	○신호기(기) ○보호구역통합표지(개) : 3 ○보호구역표시[324](개) : 7 ○기타 안전표지(개) : 3 ○노면표시(개소) : 6
2	신개금LGO아파트 211동 옆 ~ 개금본동로 68-6	295	6	○횡단보도(개소) : 12 ○과속방지턱(개) : 7 ○도로반사경(개) : 1 ○미끄럼방지시설(개) : 3 ○방호울타리(m) : 302

작성자 (계급) (성명) (인)

어린이 보호구역 주변 약도



어린이 보호구역 관리카드

[부산진구]

제 호

(앞쪽)

보호구역 지정 시설 명	연지꿈동산어린이집	구분	택1(초등학교, 유치원, 어린이집 , 특수학교, 학원) 택1(주거복지시설, 의료복지시설, 여가복지시설)
소재지	부산광역시 성지로51번길 24(연지동) (전화번호 : 942-1004)		
지정일자	2016년 12월 29일 시설의 장 성명 : 김선희		

보호구역 내 시설물 설치내용

일련 번호	구간별	연장 거리 (m)	도로 폭 (m)	시설물 설치내용
1	성지로 43번길 38 ~ 성지로 51번길 29	130	10	○신호기(기) ○보호구역통합표지(개) : 5 ○보호구역표시[324](개) : 21 ○기타 안전표지(개) : 2 ○노면표시(개소) : 5
2	성지로 43번길 30 ~ 성지로 43번길 44	80	8	○횡단보도(개소) ○과속방지턱(개) : 1 ○도로반사경(개) ○미끄럼방지시설(개) : 2 ○방호울타리(m)

작성자 시설8급 임흥덕 (인)

어린이 보호구역 주변 약도



어린이 보호구역 관리카드

[부산진구]

제 98-116 호

(앞쪽)

보호구역 지정 시설 명	연지초등학교	구분	택1(초등학교, 유치원, 어린이집, 특수학교, 학원) 택1(주거복지시설, 의료복지시설, 여가복지시설)
소재지	부산진구 연지로 29(연지동) (전화번호 : 816-0541)		
지정일자	1998년 12월 11일	지정시설의 시설장 성 명 손영희	

보호구역 내 시설물 설치내용

일련 번호	구간별	연장 거리 (m)	도로 폭 (m)	시설물 설치내용
1	연지로 (새싹로 162~연지로 29)	325	5	○신호기(기) : 2 ○보호구역통합표지(개) : 21 ○보호구역표시[324](개) : 15 ○기타 안전표지(개) : 11 ○노면표시(개소) : 23 ○횡단보도(개소) : 19 ○과속방지턱(개) : 9 ○도로반사경(개) : 5 ○미끄럼방지시설(개) : 3 ○방호울타리(m) : 979 ○불법주정차단속카메라 : 3
2	동평로229번길 (동평로229번길 25 ~ 동평로 229)	130	4	
3	동평로235번길 (동평로235번길 61 ~ 동평로235번길 5)	329	5	
4	국악로(국악로 38~국악로 2)	320	4	
5	성지로35번길 (동평로223번길 91 ~ 성지로35번길 7)	408	5	
6	동평로223번길 (연지로 3 ~ 동평로223번길 66)	150	8	
7	동평로183번길 (동평로183번길 88 ~ 새싹로 159)	100	7	
8	동평로223번길 98 ~ 새싹로210번길 14	211	8	
비고				

작성자 (계급) (성명) (인)

어린이 보호구역 주변 약도



어린이 보호구역 관리카드

[부산진구]

제 98-107 호

(앞쪽)

보호구역 지정 시설 명	연학초등학교	구분	택1(초등학교, 유치원, 어린이집, 특수학교, 학원) 택1(주거복지시설, 의료복지시설, 여가복지시설)
소재지	부산진구 초읍천로43번길 10(초읍동) (전화번호 : 802-9317)		
지정일자	1998년 12월 7일	지정시설의 시설장 성 명 정은이	

보호구역 내 시설물 설치내용

일련 번호	구간별	연장 거리 (m)	도로 폭 (m)	시설물 설치내용
1	초읍천로33번길 (초연로 6 111동 옆 ~ 초읍천로 43)	135	6	○신호기(기) : 5 ○보호구역통합표지(개) : 10 ○보호구역표시[324](개) : 18
2	초읍천로 (새싹로 207-6 ~ 초읍천로 67)	490	6~8	○기타 안전표지(개) : 12 ○노면표시(개소) : 15 ○횡단보도(개소) : 17
3	새싹로241번길 (초읍천로55번길 18 ~ 새싹로 241)	180	6	○과속방지턱(개) : 4 ○도로반사경(개) : 3 ○미끄럼방지시설(개) : 6 ○방호울타리(m) : 656
4	초읍천로108번길 (초읍천로108번길 93 ~ 초읍천로108번길 73)	110	4	○속도신호단속카메라(대) : 3 ○불법주정차단속카메라(대) : 1

작성자 (계급) (성명) (인)

어린이 보호구역 주변 약도



어린이 보호구역 관리카드

[부산진구]

제 58 호

(앞쪽)

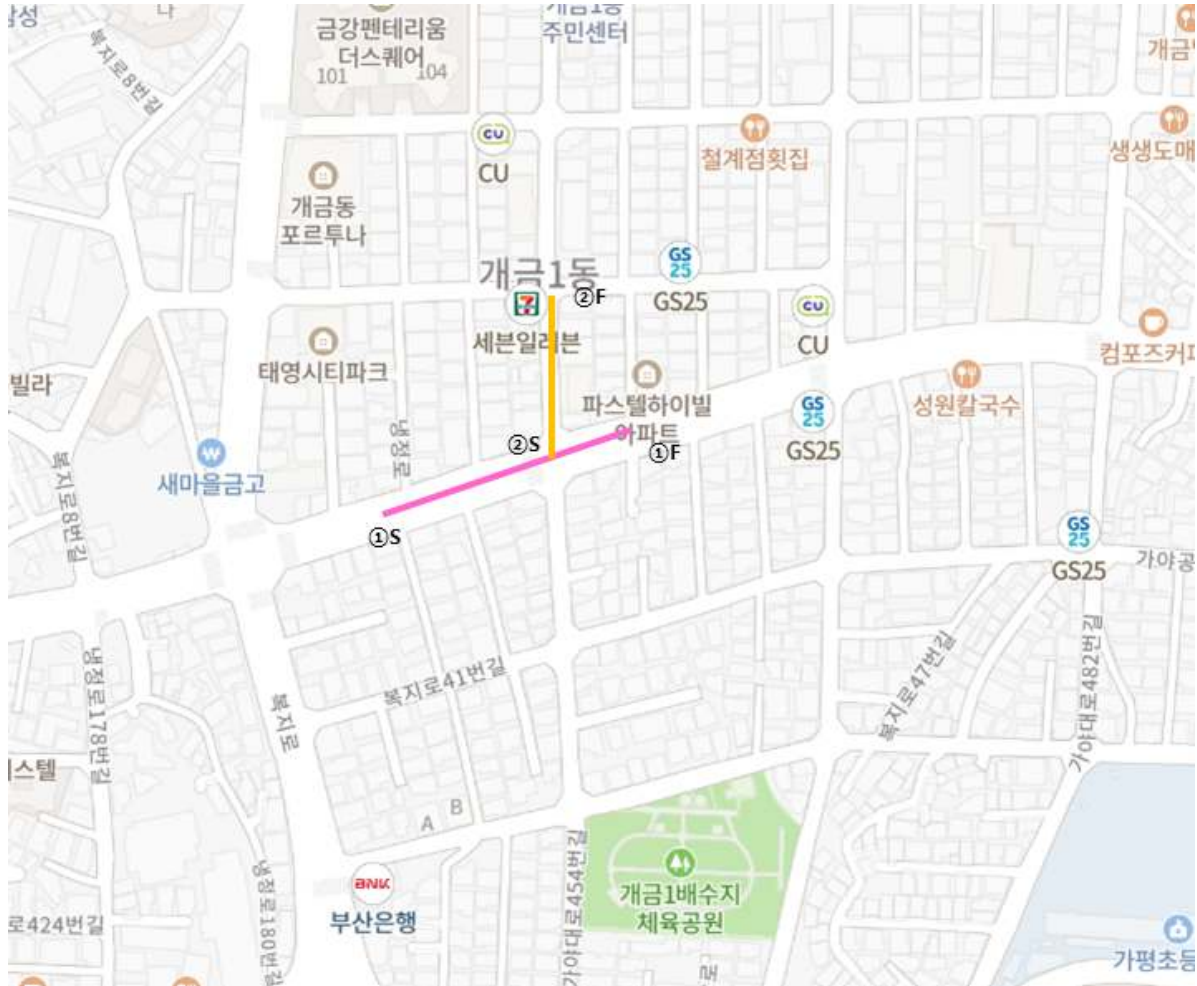
보호구역 지정 시설 명	영림유치원	구분	택1(초등학교, 유치원 ,어린이집,특수학교,학원) 택1(주거복지시설,의료복지시설,여가복지시설)
소재지	부산진구 냉정로 199(개금동) (전화번호 : 895-2500)		
지정일자	2000년 10 월 2 일	지정시설의 시설장 성 명 김영임	

보호구역 내 시설물 설치내용

일련 번호	구간별	연장 거리 (m)	도로 폭 (m)	시설물 설치내용
1	냉정로 191-1 ~ 냉정로 203	124	12	○신호기(기) : 1 ○보호구역통합표지(개) : 7 ○보호구역표시[324](개) : 4 ○기타 안전표지(개) ○노면표시(개소) : 6 ○횡단보도(개소) : 3 ○과속방지턱(개) : 1 ○도로반사경(개) ○미끄럼방지시설(개) : 3 ○방호울타리(m) ○불법주정차단속카메라(대) : 1
2	냉정로 199 ~ 가야대로454번길 42	65	7	
비고				

작성자 (계급) (성명) (인)

어린이 보호구역 주변 약도



어린이 보호구역 관리카드

[부산진구]

제 62 호

(앞쪽)

보호구역 지정 시설 명	예종유치원 (통합관리 : 초예유치원, 초읍초등학교)	구분	택1(초등학교, 유치원 , 어린이집, 특수학교, 학원) 택1(주거복지시설, 의료복지시설, 여가복지시설)
소재지	부산진구 성지로 118(초읍동) (전화번호 : 806-1237)		
지정일자	2000년 10월 2일	지정시설의 시설장 성 명 이해옥	

보호구역 내 시설물 설치내용

일련 번호	구간별	연장거리 (m)	도로폭 (m)	시설물 설치내용
1	성지로 (성지로 88 ~ 성지로 139)	530	20	○신호기(기) : 3 ○보호구역통합표지(개) : 11 ○보호구역표시[324](개) : 28 ○기타 안전표지(개) : 8 ○노면표시(개소) : 28 ○횡단보도(개소) : 15 ○과속방지턱(개) : 16 ○도로반사경(개) : 8 ○미끄럼방지시설(개) : 6 ○방호울타리(m) : 122 ○속도신호단속카메라(대) : 2 ○불법주정차단속카메라대) : 2
2	성지로104번길 (성지로122번길 34-1 ~ 성지로 102)	260	3~6	
3	성지로94번나길 (성지로 94 ~ 성지로94번나길 34)	265	3~5	
4	성지로104번길 (성지로104번길 23 ~ 성지로114번길 14)	50	4	
5	성지로114번길 (성지로114번길 66 ~ 성지로114번길 3)	170	5	
6	성지로122번길 (성지로122번길 35 ~ 성지로122번길 4)	160	5	
7	월드컵대로449번길 (월드컵대로449번길 60 ~ 월드컵대로449번길 38)	100	3~6	
8	월드컵대로467번길 (월드컵대로467번길 1 ~ 월드컵대로449번길 38)	120	3	
9	성지로94번가길 (성지로94번가길 39 ~ 성지로94번길 9)	100	4	
비 고				

작성자 (계급) (성명) (인)

어린이 보호구역 관리카드

[부산진구]

제 60 호

(앞쪽)

보호구역 지정 시설 명	초예유치원 (통합관리 : 예종유치원, 초읍초등학교)	구분	택1(초등학교, 유치원 , 어린이집, 특수학교, 학원) 택1(주거복지시설, 의료복지시설, 여가복지시설)
소재지	부산진구 월드컵대로449번길 44-6(초읍동) (전화번호 : 805-7644)		
지정일자	2000년 10월 2일	지정시설의 시설장 성 명 이상봉	

보호구역 내 시설물 설치내용

일련 번호	구간별	연장거리 (m)	도로폭 (m)	시설물 설치내용
1	성지로 (성지로 88 ~ 성지로 139)	530	20	○신호기(기) : 3 ○보호구역통합표지(개) : 11 ○보호구역표시[324](개) : 28 ○기타 안전표지(개) : 8 ○노면표시(개소) : 28 ○횡단보도(개소) : 15 ○과속방지턱(개) : 16 ○도로반사경(개) : 8 ○미끄럼방지시설(개) : 6 ○방호울타리(m) : 122 ○속도신호단속카메라(대) : 2 ○불법주정차단속카메라대) : 2
2	성지로104번길 (성지로122번길 34-1 ~ 성지로 102)	260	3~6	
3	성지로94번나길 (성지로 94 ~ 성지로94번나길 34)	265	3~5	
4	성지로104번길 (성지로104번길 23 ~ 성지로114번길 14)	50	4	
5	성지로114번길 (성지로114번길 66 ~ 성지로114번길 3)	170	5	
6	성지로122번길 (성지로122번길 35 ~ 성지로122번길 4)	160	5	
7	월드컵대로449번길 (월드컵대로449번길 60 ~ 월드컵대로449번길 38)	100	3~6	
8	월드컵대로467번길 (월드컵대로467번길 1 ~ 월드컵대로449번길 38)	120	3	
9	성지로94번가길 (성지로94번가길 39 ~ 성지로94번길 9)	100	4	
비 고				

작성자 (계급) (성명) (인)

어린이 보호구역 관리카드

[부산진구]

제 98-115 호

(앞쪽)

보호구역 지정 시설 명	초읍초등학교 (통합관리: 초예유치원, 예중유치원)	구분	택1(초등학교, 유치원, 어린이집, 특수학교, 학원) 택1(주거복지시설, 의료복지시설, 여가복지시설)
소재지	부산진구 성지로104번길 26(초읍동) (전화번호 : 809-9810)		
지정일자	1998년 12월 11일	지정시설의 시설장 성 명 윤은경	

보호구역 내 시설물 설치내용

일련 번호	구간별	연장거리 (m)	도로폭 (m)	시설물 설치내용
1	성지로 (성지로 88 ~ 성지로 139)	530	20	○신호기(기) : 3 ○보호구역통합표지(개) : 11 ○보호구역표시[324](개) : 28 ○기타 안전표지(개) : 8 ○노면표시(개소) : 28 ○횡단보도(개소) : 15 ○과속방지턱(개) : 16 ○도로반사경(개) : 8 ○미끄럼방지시설(개) : 6 ○방호울타리(m) : 122 ○속도신호단속카메라(대) : 2 ○불법주정차단속카메라대) : 2
2	성지로104번길 (성지로122번길 34-1 ~ 성지로 102)	260	3~6	
3	성지로94번나길 (성지로 94 ~ 성지로94번나길 34)	265	3~5	
4	성지로104번길 (성지로104번길 23 ~ 성지로114번길 14)	50	4	
5	성지로114번길 (성지로114번길 66 ~ 성지로114번길 3)	170	5	
6	성지로122번길 (성지로122번길 35 ~ 성지로122번길 4)	160	5	
7	월드컵대로449번길 (월드컵대로449번길 60 ~ 월드컵대로449번길 38)	100	3~6	
8	월드컵대로467번길 (월드컵대로467번길 1 ~ 월드컵대로449번길 38)	120	3	
9	성지로94번가길 (성지로94번가길 39 ~ 성지로94번길 9)	100	4	
비 고				

작성자 (계급) (성명) (인)

어린이 보호구역 주변 약도



어린이 보호구역 관리카드

[부산진구]

제 59 호

(앞쪽)

보호구역 지정 시설 명	전원유치원 (통합관리 : 화승유치원, 아름다운노인대학, 대한 노인회부산진구지회부설 노인대학)	구분	택1(초등학교, <u>유치원</u> ,어린이집, 특수학교, 학원) 택1(주거복지시설, 의료복지시설, 여가복지시설)
소재지	부산진구 당감로 126(부암동) (전화번호 : 806-3131)		
지정일자	2010년 월 일	지정시설의 시설장 성 명 정향란	

보호구역 내 시설물 설치내용

일련 번호	구간별	연장 거리 (m)	도로 폭 (m)	시설물 설치내용
1	당감로 118 ~ 당감서로80번길 19	570	6~16	○신호기(기) : 4 ○보호구역통합표지(개) : 7 ○보호구역표시[324](개) : 13 ○기타 안전표지(개) : 14 ○노면표시(개소) : 20 ○횡단보도(개소) : 13 ○과속방지턱(개) : 15 ○도로반사경(개) : 0 ○미끄럼방지시설(개) : 10 ○방호울타리(m) : 381 ○속도신호단속카메라(대) : 1 ○불법주정차단속카메라(대) : 1
2	백양순환로 103 ~ 백양순환로 141	380	16	
3	백양순환로 110 ~ 당감로64번길 21	250	10	
4	당감서로80번길 19 ~ 당감로64번길 41	220	10~20	
5	백양순환로110번길 29 ~ 백양순환로 30	100	6	

작성자 (계급) (성명) (인)

어린이 보호구역 관리카드

[부산진구]

제 59 호

(앞쪽)

보호구역 지정 시설 명	화승유치원 (통합관리 : 전원유치원, 아름다운노인대학, 대한 노인회부산진구지회부설 노인대학)	구분	택1(초등학교, <u>유치원</u> ,어린이집, 특수학교, 학원) 택1(주거복지시설, 의료복지시설, 여가복지시설)
소재지	부산진구 당감로 79(부암동) (전화번호 : 819-3372)		
지정일자	2020년 1월 17일	지정시설의 시설장 성 명 배명조	

보호구역 내 시설물 설치내용

일련 번호	구간별	연장 거리 (m)	도로 폭 (m)	시설물 설치내용
1	당감로 118 ~ 당감서로80번길 19	570	6~16	○신호기(기) : 4 ○보호구역통합표지(개) : 7 ○보호구역표시[324](개) : 13 ○기타 안전표지(개) : 14 ○노면표시(개소) : 20 ○횡단보도(개소) : 13 ○과속방지턱(개) : 15 ○도로반사경(개) : 0 ○미끄럼방지시설(개) : 10 ○방호울타리(m) : 381 ○속도신호단속카메라(대) : 1 ○불법주정차단속카메라(대) : 1
2	백양순환로 103 ~ 백양순환로 141	380	16	
3	백양순환로 110 ~ 당감로64번길 21	250	10	
4	당감서로80번길 19 ~ 당감로64번길 41	220	10~20	
5	백양순환로110번길 29 ~ 백양순환로 30	100	6	

작성자 (계급) (성명) (인)

어린이 보호구역 주변 약도



어린이 보호구역 관리카드

[부산진구]

제 76 호

(앞쪽)

보호구역 지정 시설 명	전포유치원 (통합관리 : 전포초등학교)	구분	택1(초등학교, <u>유치원</u> , 어린이집, 특수학교, 학원) 택1(주거복지시설, 의료복지시설, 여가복지시설)
소재지	부산진구 전포대로255번길 38(전포동) (전화번호 : 816-8743)		
지정일자	2010년 월 일	지정시설의 시설장 성 명 오종열	

보호구역 내 시설물 설치내용

일련 번호	구간별	연장 거리 (m)	도로 폭 (m)	시설물 설치내용
1	서전로 25 ~ 동성로 143	390	10~20	
2	서전로 43 ~ 서전로 47번길 59	300	6	○신호기(기) : 9
3	동천로 116 ~ 전포대로255번길 8	220	8	○보호구역통합표지(개) : 29
4	동천로132번길 30 ~ 서전로 39	280	6	○보호구역표시[324](개) : 10
5	전포대로 269(교통섬) ~ 동성로 144	200	8	○기타 안전표지(개) : 12
6	전포대로256번길 34 ~ 전포대로 256	170	4	○노면표시(개소) : 39
7	서전로 76-1 ~ 서전로 25	515	6~9	○횡단보도(개소) : 29
8	동성로 75 ~ 동성로 87번길 3	95	12	○과속방지턱(개) : 3
				○도로반사경(개) : 5
				○미끄럼방지시설(개) : 3
				○방호울타리(m) : 163
				○속도신호단속카메라(대) : 1
				○속도단속카메라(대) : 1
				○불법주정차단속카메라(대) : 6

작성자 (계급) (성명) (인)

어린이 보호구역 관리카드

[부산진구]

제 76 호

(앞쪽)

보호구역 지정 시설 명	전포초등학교 (통합관리 : 전포유치원)	구분	택1(초등학교, 유치원, 어린이집, 특수학교, 학원) 택1(주거복지시설, 의료복지시설, 여가복지시설)
소재지	부산진구 전포대로255번길 38(전포동) (전화번호 : 808-8333)		
지정일자	1998년 11월 30일	지정시설의 시설장 성 명 오종열	

보호구역 내 시설물 설치내용

일련 번호	구간별	연장 거리 (m)	도로 폭 (m)	시설물 설치내용
1	서전로 25 ~ 동성로 143	390	10~20	
2	서전로 43 ~ 서전로 47번길 59	300	6	○신호기(기) : 9 ○보호구역통합표지(개) : 29
3	동천로 116 ~ 전포대로255번길 8	220	8	○보호구역표시[324](개) : 10 ○기타 안전표지(개) : 12
4	동천로132번길 30 ~ 서전로 39	280	6	○노면표시(개소) : 39 ○횡단보도(개소) : 29
5	전포대로 269(교통섬) ~ 동성로 144	200	8	○과속방지턱(개) : 3 ○도로반사경(개) : 5 ○미끄럼방지시설(개) : 3
6	전포대로256번길 34 ~ 전포대로 256	170	4	○방호울타리(m) : 163 ○속도신호단속카메라(대) : 1
7	서전로 76-1 ~ 서전로 25	515	6~9	○속도단속카메라(대) : 1 ○불법주정차단속카메라(대) : 6
8	동성로 75 ~ 동성로 87번길 3	95	12	

작성자 (계급) (성명) (인)

어린이 보호구역 주변 약도



어린이 보호구역 관리카드

[부산진구]

제 63 호

(앞쪽)

보호구역 지정 시설 명	초원사랑어린이집	구분	택1(초등학교, 유치원, 어린이집 , 특수학교, 학원) 택1(주거복지시설, 의료복지시설, 여가복지시설)
소재지	부산진구 가야대로 635-20(당감동) (전화번호 : 893-6900)		
지정일자	2019년 9월 3일	지정시설의 시설장 성 명 겸촌자	

보호구역 내 시설물 설치내용

일련 번호	구간별	연장 거리 (m)	도로 폭 (m)	시설물 설치내용
1	가야대로 635-13 ~ 가야대로 637	100	20	○신호기(기) : 1 ○보호구역통합표지(개) : 4 ○보호구역표시[324](개) : 3 ○기타 안전표지(개) : 1 ○노면표시(개소) : 4 ○횡단보도(개소) : 5 ○과속방지턱(개) ○도로반사경(개) ○미끄럼방지시설(개) : 1 ○방호울타리(m) ○불법주정차단속카메라(대) : 1
비고				

작성자 (계급) (성명) (인)

어린이 보호구역 주변 약도



어린이 보호구역 관리카드

[부산진구]

제 64 호

(앞쪽)

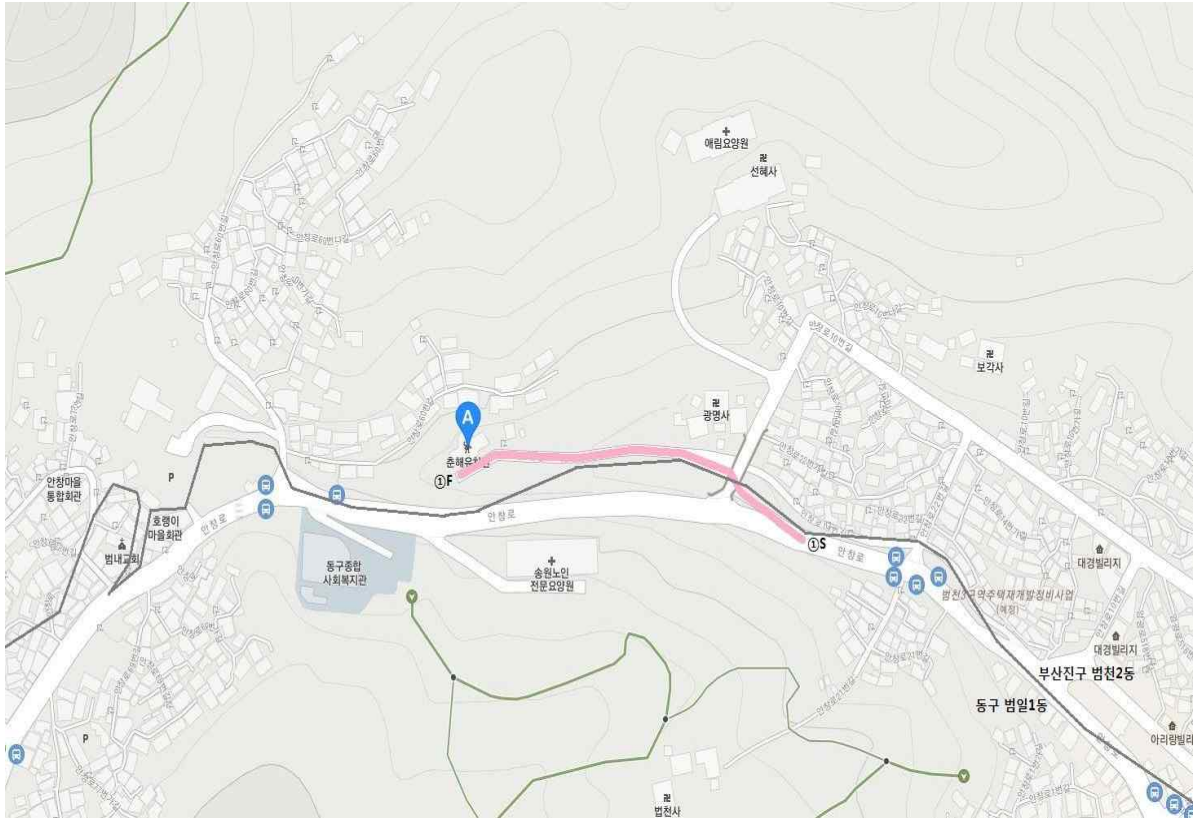
보호구역 지정 시설 명	춘해유치원	구분	택1(초등학교, 유치원 ,어린이집,특수학교,학원) 택1(주거복지시설,의료복지시설,여가복지시설)
소재지	부산진구 안창로14번길 78(범천동) (전화번호 : 646-1900)		
지정일자	2010년 월 일	지정시설의 시설장 성 명 윤귀남	

보호구역 내 시설물 설치내용

일련 번호	구간별	연장 거리 (m)	도로 폭 (m)	시설물 설치내용
1	안창로 14번길 36 ~ 안창로 14번길 78	200	4~6	○신호기(기) ○보호구역통합표지(개) : 2 ○보호구역표시[324](개) : 2 ○기타 안전표지(개) ○노면표시(개소) : 3 ○횡단보도(개소) ○과속방지턱(개) ○도로반사경(개) ○미끄럼방지시설(개) ○방호울타리(m)

작성자 (계급) (성명) (인)

어린이 보호구역 주변 약도



어린이 보호구역 관리카드

[부산진구]

제 82 호

(앞쪽)

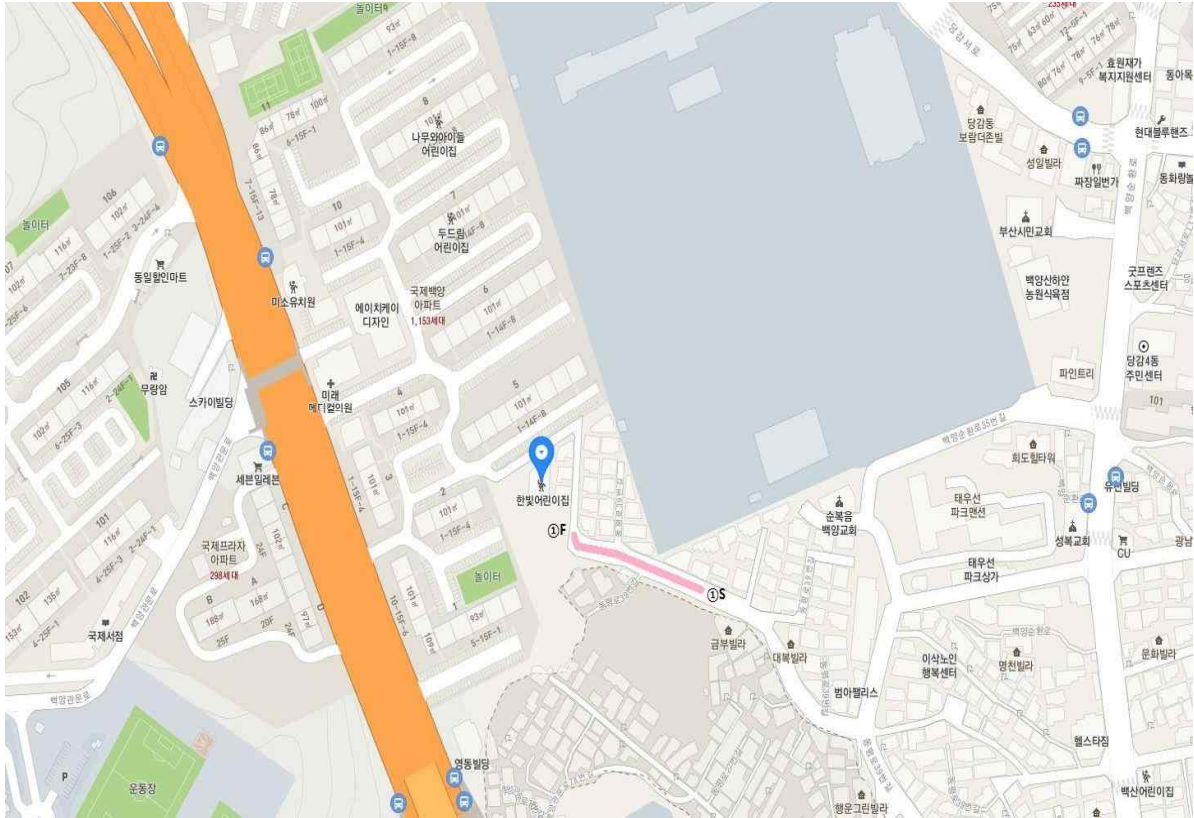
보호구역 지정 시설 명	한빛어린이집	구분	택1(초등학교, 유치원, 어린이집 , 특수학교, 학원) 택1(주거복지시설, 의료복지시설, 여가복지시설)
소재지	부산진구 동평로39번길 106(당감동) (전화번호 : 891-0690)		
지정일자	2011년 1월 20일	지정시설의 시설장 성 명 이동희	

보호구역 내 시설물 설치내용

일련 번호	구간별	연장 거리 (m)	도로 폭 (m)	시설물 설치내용
1	동평로 39번길 88 ~ 동평로 39번길 102	100	8	○신호기(기) ○보호구역통합표지(개) : 3 ○보호구역표시[324](개) ○기타 안전표지(개) ○노면표시(개소) : 1 ○횡단보도(개소) ○과속방지턱(개) : 1 ○도로반사경(개) : 2 ○미끄럼방지시설(개) : 1 ○방호울타리(m)

작성자 (계급) (성명) (인)

어린이 보호구역 주변 약도



어린이 보호구역 관리카드

[부산진구]

제 68 호

(앞쪽)

보호구역 지정 시설 명	현대일신유치원	구분	택1(초등학교, 유치원 , 어린이집, 특수학교, 학원) 택1(주거복지시설, 의료복지시설, 여가복지시설)
소재지	부산진구 거제대로 37(양정동) (전화번호 : 851-7799)		
지정일자	2000년 12월 28일	지정시설의 시설장 성 명 박정란	

보호구역 내 시설물 설치내용

일련 번호	구간별	연장 거리 (m)	도로 폭 (m)	시설물 설치내용
1	거제대로 37 ~ 거제대로 37 206동 옆	80	9~18	○신호기(기) ○보호구역통합표지(개) : 3 ○보호구역표시[324](개) : 5 ○기타 안전표지(개) : 1 ○노면표시(개소) : 7
2	거제대로 37-1 ~ 범양로 103	210	18	○횡단보도(개소) : 5 ○과속방지턱(개) : 5 ○도로반사경(개) : 1 ○미끄럼방지시설(개) : 1 ○방호울타리(m)

작성자 (계급) (성명) (인)

어린이 보호구역 주변 약도



어린이 보호구역 관리카드

[부산진구]

제 70 호

(앞쪽)

보호구역 지정 시설 명	화인유치원	구분	택1(초등학교, 유치원 ,어린이집,특수학교,학원) 택1(주거복지시설,의료복지시설,여가복지시설)
소재지	부산진구 동평로291번길 30(연지동) (전화번호 : 818-6555)		
지정일자	2000년 10 월 2 일	지정시설의 시설장 성 명 한명숙	

보호구역 내 시설물 설치내용

일련 번호	구간별	연장거리 (m)	도로폭 (m)	시설물 설치내용
1	동평로291번길 (동평로291번길 96 ~ 동평로291번길 12)	430	6	○신호기(기) ○보호구역통합표지(개) : 13 ○보호구역표시[324](개) : 14 ○기타 안전표지(개) : 4 ○노면표시(개소) : 22 ○횡단보도(개소) : 5 ○과속방지턱(개) : 5 ○도로반사경(개) : 6 ○미끄럼방지시설(개) : 1 ○방호울타리(m)
2	성지로14번길 (동평로291번길 18 ~ 동평로 305)	160	3~6	
3	성지로8번길 (성지로8번길 46 ~ 성지로8번길 30)	90	5	
4	성지로14번길 (성지로14번길 53 ~ 성지로14번길 44)	75	5	
5	성지로18번길 (성지로18번길 39 ~ 성지로18번길 21)	90	4	
6	성지로22번길 (동평로291번길 47 ~ 성지로22번길 25)	95	4	
7	동평로275번길 (동평로291번길 59 ~ 동평로275번길 54)	85	4	
8	성지로34번길 (성지로34번길 23 ~ 성지로34번길 15)	65	5	
9	동평로265번길 (동평로291번길 91 ~ 성지로34번길 11)	80	4	

작성자 (계급) (성명) (인)

어린이 보호구역 주변 약도

