

어린이 보호구역 관리카드

[수영구]

제 호

(앞쪽)

| | | | |
|--------------|---|---------------------|---|
| 보호구역 지정 시설 명 | 배산초등학교 | 구 분 | 택1(초등학교, 유치원, 어린이집, 특수학교, 학원) 택1(주거복지시설, 의료복지시설, 여가복지시설) |
| 소재지 | 수영구 망미배산로48번길 85-15(망미1동) (전화번호 : 051-754-5930) | | |
| 지정일자 | 1998년 10월 21일 | 지정시설의 시설장 성 명 : 손원동 | |

보호구역 내 시설물 설치내용

| 일련 번호 | 구간별 | 연장 거리 (m) | 도로폭 (m) | 시설물 설치내용 | |
|-------|-----------|-----------|---------|--|--|
| 1 | 망미배산로48번길 | 564 | 13 | ○신호기(기) : 37 ○안전표지(개) : 39 ○보호구역통합표지(개) : 9 ○보호구역표시[324](개) : 5 ○노면표시(개소) : 43 ○횡단보도(개소) : 8 ○고원식횡단보도(개소) : 3 ○과속방지턱(개) : 6 | ○도로반사경(개) : 10 ○미끄럼방지시설(m ²) : 761m ² (6개소) ○보도설치(a) : 16 ○방호울타리(m) : 265 ○주차금지[515](m) : -m(-개소) ○주정차금지[516](m) : 202m(1개소) ○CCTV(대) : 5 ○노상주차장(면수) : - |
| 2 | 과정로55번길 | 269 | 8 | ○신호기(기) : - ○안전표지(개) : 5 ○보호구역통합표지(개) : 7 ○보호구역표시[324](개) : 6 ○노면표시(개소) : 9 ○횡단보도(개소) : - ○고원식횡단보도(개소) : - ○과속방지턱(개) : - | ○도로반사경(개) : 2 ○미끄럼방지시설(m ²) : 5m ² (1개소) ○보도설치(a) : - ○방호울타리(m) : - ○주차금지[515](m) : -m(-개소) ○주정차금지[516](m) : -m(-개소) ○CCTV(대) : 2 ○노상주차장(면수) : - |

작성자

(성명)

(인)

| 일련 번호 | 구간별 | 연장 거리 (m) | 도로폭 (m) | 시설물 설치내용 | |
|----------|---------|-----------------|------------|---|--|
| 3 | 과정로61번길 | 239 | 6 | <ul style="list-style-type: none"> ○신호기(기) : - ○안전표지(개) : 5 ○보호구역통합표지(개) : 4 ○보호구역표시[324](개) : 4 ○노면표시(개소) : 15 ○횡단보도(개소) : 1 ○고원식횡단보도(개소) : - ○과속방지턱(개) : - | <ul style="list-style-type: none"> ○도로반사경(개) : 1 ○미끄럼방지시설(㎡) : 257㎡(3개소) ○보도설치(a) : - ○방호울타리(m) : - ○주차금지[515](m) : -m(-개소) ○주정차금지[516](m) : -m(-개소) ○CCTV(대) : 1 ○노상주차장(면수) : - |
| 4 | 과정로67번길 | 194 | 7.5 | <ul style="list-style-type: none"> ○신호기(기) : - ○안전표지(개) : 13 ○보호구역통합표지(개) : 4 ○보호구역표시[324](개) : 0 ○노면표시(개소) : 17 ○횡단보도(개소) : - ○고원식횡단보도(개소) : - ○과속방지턱(개) : 2 | <ul style="list-style-type: none"> ○도로반사경(개) : 1 ○미끄럼방지시설(㎡) : - ○보도설치(a) : - ○방호울타리(m) : - ○주차금지[515](m) : -m(-개소) ○주정차금지[516](m) : -m(-개소) ○CCTV(대) : 2 ○노상주차장(면수) : - |
| 5 | 과정로73번길 | 158 | 6 | <ul style="list-style-type: none"> ○신호기(기) : - ○안전표지(개) : 6 ○보호구역통합표지(개) : 5 ○보호구역표시[324](개) : 2 ○노면표시(개소) : 8 ○횡단보도(개소) : 1 ○고원식횡단보도(개소) : - ○과속방지턱(개) : 1 | <ul style="list-style-type: none"> ○도로반사경(개) : 1 ○미끄럼방지시설(㎡) : 118㎡(3개소) ○보도설치(a) : - ○방호울타리(m) : - ○주차금지[515](m) : -m(-개소) ○주정차금지[516](m) : -m(-개소) ○CCTV(대) : 1 ○노상주차장(면수) : - |

작성자

(성명)

(인)

| 일련 번호 | 구간별 | 연장 거리 (m) | 도로폭 (m) | 시설물 설치내용 | |
|----------|-----------|-----------------|------------|---|--|
| 6 | 과정로79번길 | 130 | 6 | <ul style="list-style-type: none"> ○신호기(기) : - ○안전표지(개) : 3 ○보호구역통합표지(개) : 3 ○보호구역표시[324](개) : 2 ○노면표시(개소) : 6 ○횡단보도(개소) : - ○고원식횡단보도(개소) : - ○과속방지턱(개) : - | <ul style="list-style-type: none"> ○도로반사경(개) : - ○미끄럼방지시설(m²) : 35m²(=개소) ○보도설치(a) : - ○방호울타리(m) : - ○주차금지[515](m) : -m(-개소) ○주정차금지[516](m) : -m(-개소) ○CCTV(대) : 2 ○노상주차장(면수) : - |
| 7 | 과정로85번길 | 177 | 6 | <ul style="list-style-type: none"> ○신호기(기) : - ○안전표지(개) : 3 ○보호구역통합표지(개) : 4 ○보호구역표시[324](개) : 3 ○노면표시(개소) : 12 ○횡단보도(개소) : - ○고원식횡단보도(개소) : - ○과속방지턱(개) : 1 | <ul style="list-style-type: none"> ○도로반사경(개) : 1 ○미끄럼방지시설(m²) : 28m²(1개소) ○보도설치(a) : - ○방호울타리(m) : - ○주차금지[515](m) : -m(-개소) ○주정차금지[516](m) : -m(-개소) ○CCTV(대) : 2 ○노상주차장(면수) : 9 |
| 8 | 망미배산로36번길 | 338 | 6 | <ul style="list-style-type: none"> ○신호기(기) : - ○안전표지(개) : 26 ○보호구역통합표지(개) : 4 ○보호구역표시[324](개) : 5 ○노면표시(개소) : 20 ○횡단보도(개소) : 2 ○고원식횡단보도(개소) : - ○과속방지턱(개) : 1 | <ul style="list-style-type: none"> ○도로반사경(개) : 4 ○미끄럼방지시설(m²) : 104m²(3개소) ○보도설치(a) : - ○방호울타리(m) : - ○주차금지[515](m) : -m(-개소) ○주정차금지[516](m) : -m(-개소) ○CCTV(대) : - ○노상주차장(면수) : - |

작성자

(성명)

(인)

| 일련 번호 | 구간별 | 연장 거리 (m) | 도로폭 (m) | 시설물 설치내용 | |
|----------|-----------|-----------------|------------|---|---|
| 9 | 망미배산로42번길 | 30 | 6 | <ul style="list-style-type: none"> ○신호기(기) : - ○안전표지(개) : 2 ○보호구역통합표지(개) : 1 ○보호구역표시[324](개) : 0 ○노면표시(개소) : - ○횡단보도(개소) : - ○고원식횡단보도(개소) : - ○과속방지턱(개) : - | <ul style="list-style-type: none"> ○도로반사경(개) : - ○미끄럼방지시설(㎡) : 34㎡(1개소) ○보도설치(a) : - ○방호울타리(m) : - ○주차금지[515](m) : -m(-개소) ○주정차금지[516](m) : -m(-개소) ○CCTV(대) : - ○노상주차장(면수) : - |
| 10 | 망미배산로30번길 | 36 | 6.5 | <ul style="list-style-type: none"> ○신호기(기) : - ○안전표지(개) : - ○보호구역통합표지(개) : 1 ○보호구역표시[324](개) : 0 ○노면표시(개소) : 3 ○횡단보도(개소) : - ○고원식횡단보도(개소) : - ○과속방지턱(개) : 1 | <ul style="list-style-type: none"> ○도로반사경(개) : - ○미끄럼방지시설(㎡) : 39㎡(1개소) ○보도설치(a) : - ○방호울타리(m) : - ○주차금지[515](m) : -m(-개소) ○주정차금지[516](m) : -m(-개소) ○CCTV(대) : - ○노상주차장(면수) : - |
| 11 | 망미배산로24번길 | 319 | 6 | <ul style="list-style-type: none"> ○신호기(기) : - ○안전표지(개) : 10 ○보호구역통합표지(개) : 6 ○보호구역표시[324](개) : 6 ○노면표시(개소) : 24 ○횡단보도(개소) : - ○고원식횡단보도(개소) : - ○과속방지턱(개) : 1 | <ul style="list-style-type: none"> ○도로반사경(개) : 1 ○미끄럼방지시설(㎡) : 452㎡(7개소) ○보도설치(a) : - ○방호울타리(m) : - ○주차금지[515](m) : -m(-개소) ○주정차금지[516](m) : 60m(1개소) ○CCTV(대) : 2 ○노상주차장(면수) : - |

작성자

(성명)

(인)

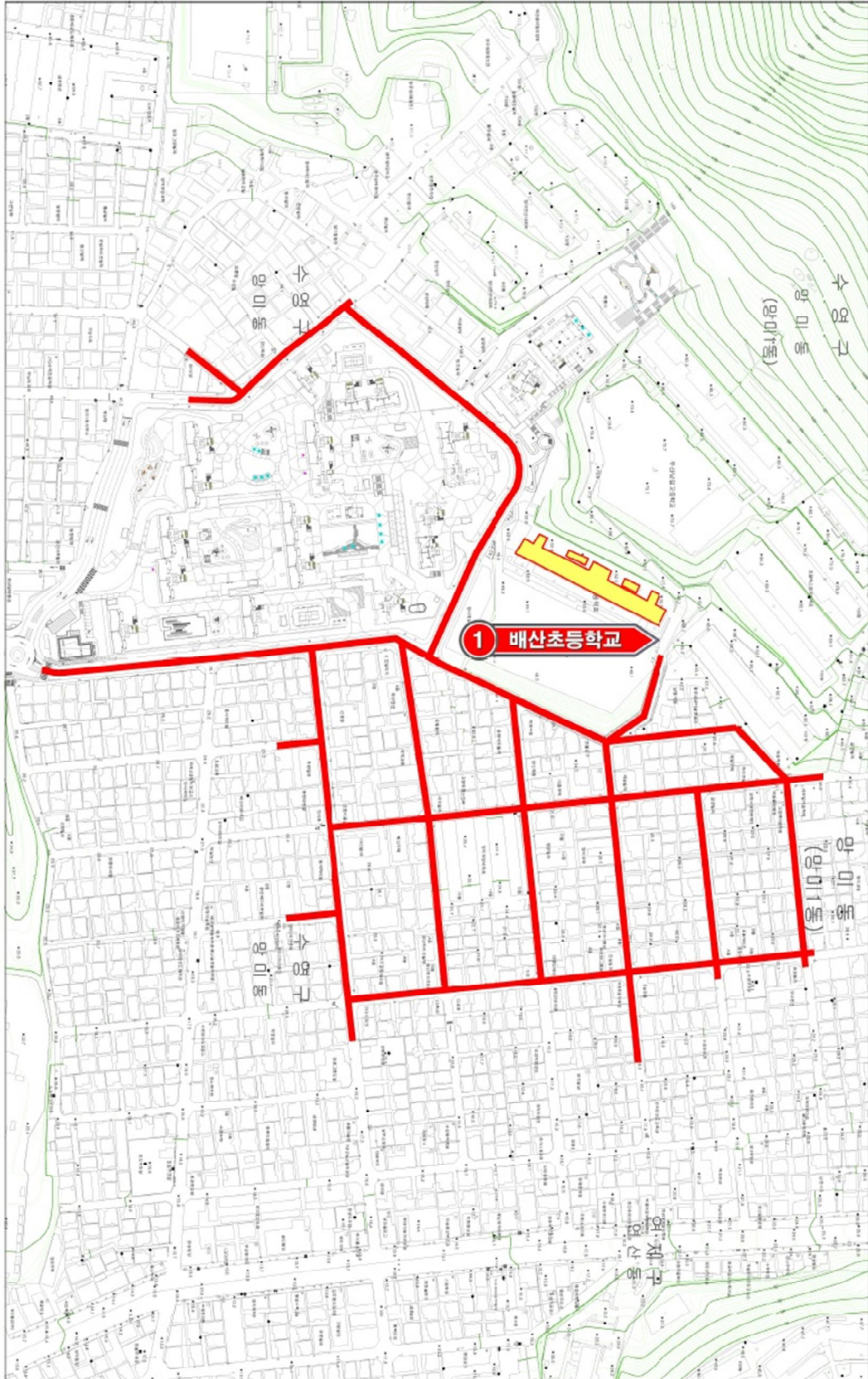
| 일련 번호 | 구간별 | 연장 거리 (m) | 도로폭 (m) | 시설물 설치내용 | |
|----------|-----------|-----------------|------------|--|--|
| 12 | 망미배산로70번길 | 136 | 12 | <ul style="list-style-type: none"> ○신호기(기) : 18 ○안전표지(개) : 15 ○보호구역통합표지(개) : 3 ○보호구역표시[324](개) : 2 ○노면표시(개소) : 13 ○횡단보도(개소) : 4 ○고원식횡단보도(개소) : - ○과속방지턱(개) : 3 | <ul style="list-style-type: none"> ○도로반사경(개) : 3 ○미끄럼방지시설(㎡) : 196㎡(3개소) ○보도설치(a) : 6.7 ○방호울타리(m) : 120 ○주차금지[515](m) : -m(-개소) ○주정차금지[516](m) : -m(-개소) ○CCTV(대) : - ○노상주차장(면수) : - |
| 13 | 망미배산로76번길 | 47 | 6 | <ul style="list-style-type: none"> ○신호기(기) : - ○안전표지(개) : 1 ○보호구역통합표지(개) : 1 ○보호구역표시[324](개) : - ○노면표시(개소) : 2 ○횡단보도(개소) : 1 ○고원식횡단보도(개소) : - ○과속방지턱(개) : - | <ul style="list-style-type: none"> ○도로반사경(개) : - ○미끄럼방지시설(㎡) : 33㎡(1개소) ○보도설치(a) : - ○방호울타리(m) : - ○주차금지[515](m) : -m(-개소) ○주정차금지[516](m) : -m(-개소) ○CCTV(대) : - ○노상주차장(면수) : - |
| 14 | 배산중로 | 309 | 12 | <ul style="list-style-type: none"> ○신호기(기) : 14 ○안전표지(개) : 13 ○보호구역통합표지(개) : 6 ○보호구역표시[324](개) : - ○노면표시(개소) : 36 ○횡단보도(개소) : 4 ○고원식횡단보도(개소) : 4 ○과속방지턱(개) : 3 | <ul style="list-style-type: none"> ○도로반사경(개) : 2 ○미끄럼방지시설(㎡) : 470㎡(3개소) ○보도설치(a) : 14 ○방호울타리(m) : 452 ○주차금지[515](m) : -m(-개소) ○주정차금지[516](m) : -m(-개소) ○CCTV(대) : 2 ○노상주차장(면수) : - |

작성자

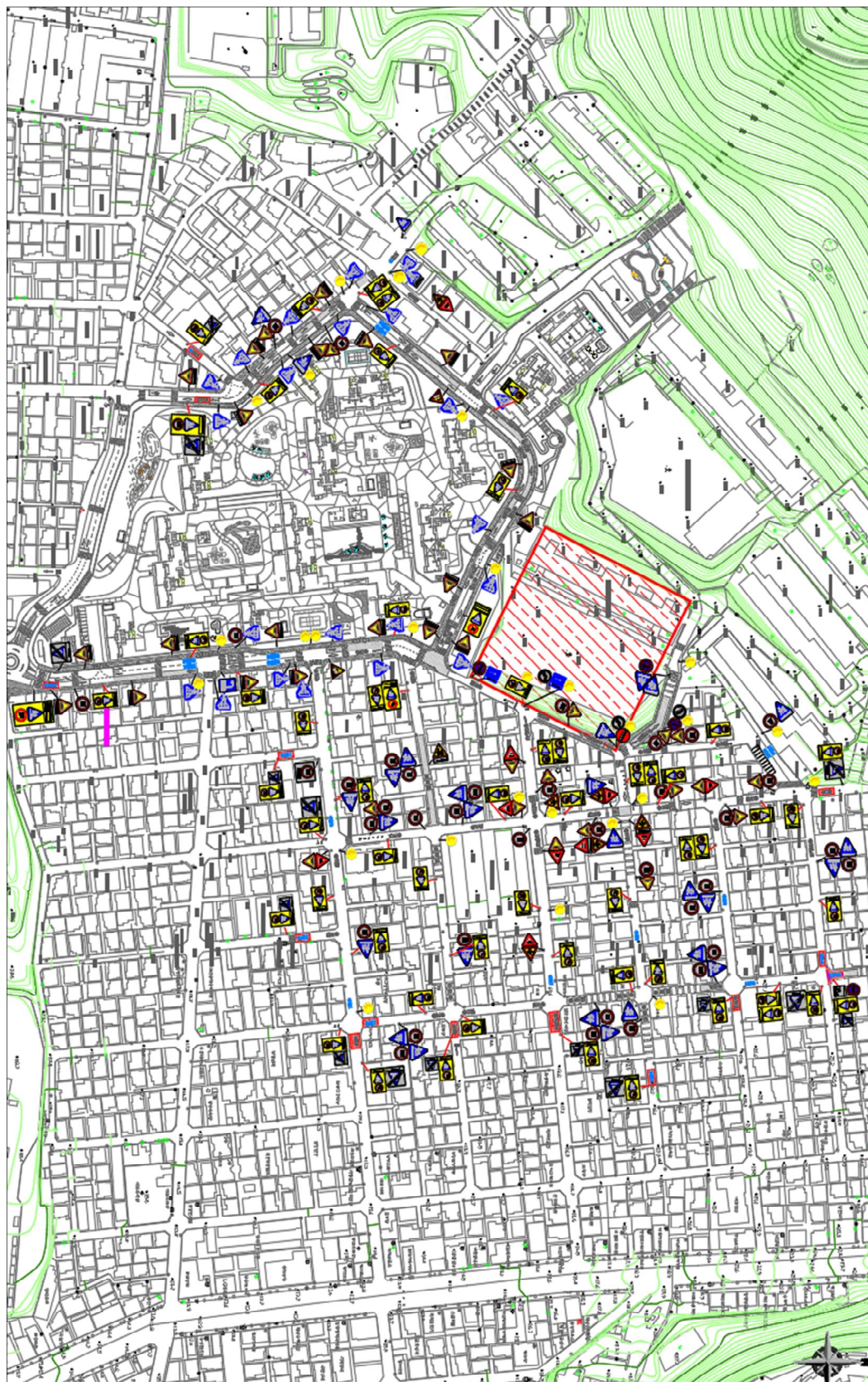
(성명)

(인)

배산초등학교 보호구역 주변 약도



배산초등학교 보호구역 현황평면도



어린이 보호구역 관리카드

[수영구]

제 호

(앞쪽)

| | | | |
|--------------|--|---------------------|---|
| 보호구역 지정 시설 명 | 망미초등학교 | 구 분 | 택1(초등학교, 유치원, 어린이집, 특수학교, 학원) 택1(주거복지시설, 의료복지시설, 여가복지시설) |
| 소재지 | 수영구 수미로35번길 27(망미2동) (전화번호 : 051-7965-500) | | |
| 지정일자 | 1996년 3월 29일 | 지정시설의 시설장 성 명 : 이현숙 | |

보호구역 내 시설물 설치내용 (망미초등학교, 명성유치원 공통)

| 일련 번호 | 구간별 | 연장 거리 (m) | 도로폭 (m) | 시설물 설치내용 | |
|-------|---------|-----------|---------|---|--|
| 1 | 수미로25번길 | 257 | 6 | ○신호기(기) : - ○안전표지(개) : 13 ○보호구역통합표지(개) : 8 ○보호구역표시[324](개) : 2 ○노면표시(개소) : 25 ○횡단보도(개소) : - ○고원식횡단보도(개소) : - ○과속방지턱(개) : 2 | ○도로반사경(개) : 2 ○미끄럼방지시설(m ²) : 244m ² (4개소) ○보도설치(a) : - ○방호울타리(m) : - ○주차금지[515](m) : -m(-개소) ○주정차금지[516](m) : 190m(1개소) ○CCTV(대) : - ○노상주차장(면수) : - |
| 2 | 수미로13번길 | 287 | 6 | ○신호기(기) : - ○안전표지(개) : - ○보호구역통합표지(개) : 7 ○보호구역표시[324](개) : 2 ○노면표시(개소) : 24 ○횡단보도(개소) : - ○고원식횡단보도(개소) : - ○과속방지턱(개) : - | ○도로반사경(개) : 1 ○미끄럼방지시설(m ²) : - ○보도설치(a) : - ○방호울타리(m) : - ○주차금지[515](m) : -m(-개소) ○주정차금지[516](m) : -m(-개소) ○CCTV(대) : 1 ○노상주차장(면수) : - |

작성자

(성명)

(인)

| 일련 번호 | 구간별 | 연장 거리 (m) | 도로폭 (m) | 시설물 설치내용 | |
|----------|---------|-----------------|------------|---|--|
| 3 | 망미번영로 | 370 | 10 | <ul style="list-style-type: none"> ○신호기(기) : 4 ○안전표지(개) : 15 ○보호구역통합표지(개) : 8 ○보호구역표시[324](개) : 2 ○노면표시(개소) : 20 ○횡단보도(개소) : 1 ○고원식횡단보도(개소) : 5 ○과속방지턱(개) : 2 | <ul style="list-style-type: none"> ○도로반사경(개) : 3 ○미끄럼방지시설(m²) : 782m²(2개소) ○보도설치(a) : 7.8 ○방호울타리(m) : 39 ○주차금지[515](m) : -m(-개소) ○주정차금지[516](m) : -m(-개소) ○CCTV(대) : 2 ○노상주차장(면수) : 24 |
| 4 | 수미로35번길 | 286 | 6 | <ul style="list-style-type: none"> ○신호기(기) : - ○안전표지(개) : 23 ○보호구역통합표지(개) : 5 ○보호구역표시[324](개) : 6 ○노면표시(개소) : 13 ○횡단보도(개소) : 3 ○고원식횡단보도(개소) : - ○과속방지턱(개) : 3 | <ul style="list-style-type: none"> ○도로반사경(개) : - ○미끄럼방지시설(m²) : -m²(-개소) ○보도설치(a) : 1 ○방호울타리(m) : 36 ○주차금지[515](m) : -m(-개소) ○주정차금지[516](m) : -m(-개소) ○CCTV(대) : 1 ○노상주차장(면수) : - |
| 5 | 수미로41번길 | 249 | 6 | <ul style="list-style-type: none"> ○신호기(기) : - ○안전표지(개) : 1 ○보호구역통합표지(개) : 7 ○보호구역표시[324](개) : 2 ○노면표시(개소) : 12 ○횡단보도(개소) : - ○고원식횡단보도(개소) : - ○과속방지턱(개) : - | <ul style="list-style-type: none"> ○도로반사경(개) : - ○미끄럼방지시설(m²) : 37m²(1개소) ○보도설치(a) : - ○방호울타리(m) : - ○주차금지[515](m) : -m(-개소) ○주정차금지[516](m) : -m(-개소) ○CCTV(대) : 1 ○노상주차장(면수) : - |

작성자

(성명)

(인)

| 일련 번호 | 구간별 | 연장 거리 (m) | 도로폭 (m) | 시설물 설치내용 | |
|----------|---------|-----------------|------------|---|--|
| 6 | 수미로49번길 | 231 | 6 | <ul style="list-style-type: none"> ○신호기(기) : - ○안전표지(개) : 1 ○보호구역통합표지(개) : 6 ○보호구역표시[324](개) : - ○노면표시(개소) : 5 ○횡단보도(개소) : - ○고원식횡단보도(개소) : - ○과속방지턱(개) : - | <ul style="list-style-type: none"> ○도로반사경(개) : - ○미끄럼방지시설(m²) : 41m²(1개소) ○보도설치(a) : - ○방호울타리(m) : - ○주차금지[515](m) : -m(-개소) ○주정차금지[516](m) : -m(-개소) ○CCTV(대) : 1 ○노상주차장(면수) : - |
| 7 | 구락로 | 395 | 12 | <ul style="list-style-type: none"> ○신호기(기) : 18 ○안전표지(개) : 25 ○보호구역통합표지(개) : 8 ○보호구역표시[324](개) : 8 ○노면표시(개소) : 28 ○횡단보도(개소) : 5 ○고원식횡단보도(개소) : - ○과속방지턱(개) : 2 | <ul style="list-style-type: none"> ○도로반사경(개) : 3 ○미끄럼방지시설(m²) : 49m²(1개소) ○보도설치(a) : 1 ○방호울타리(m) : - ○주차금지[515](m) : -m(-개소) ○주정차금지[516](m) : -m(-개소) ○CCTV(대) : 4 ○노상주차장(면수) : - |
| 8 | 수미로 | 549 | 10 | <ul style="list-style-type: none"> ○신호기(기) : 21 ○안전표지(개) : 29 ○보호구역통합표지(개) : 11 ○보호구역표시[324](개) : 5 ○노면표시(개소) : 52 ○횡단보도(개소) : 6 ○고원식횡단보도(개소) : - ○과속방지턱(개) : 4 | <ul style="list-style-type: none"> ○도로반사경(개) : - ○미끄럼방지시설(m²) : 238m²(5개소) ○보도설치(a) : - ○방호울타리(m) : - ○주차금지[515](m) : -m(-개소) ○주정차금지[516](m) : -m(-개소) ○CCTV(대) : 1 ○노상주차장(면수) : - |

작성자

(성명)

(인)

| 일련 번호 | 구간별 | 연장 거리 (m) | 도로폭 (m) | 시설물 설치내용 | |
|----------|-----------|-----------------|------------|---|--|
| 9 | 망미번영로88번길 | 387 | 8 | <ul style="list-style-type: none"> ○신호기(기) : - ○안전표지(개) : 8 ○보호구역통합표지(개) : 5 ○보호구역표시[324](개) : 3 ○노면표시(개소) : 22 ○횡단보도(개소) : 2 ○고원식횡단보도(개소) : - ○과속방지턱(개) : 2 | <ul style="list-style-type: none"> ○도로반사경(개) : 1 ○미끄럼방지시설(m²) : -m²(-개소) ○보도설치(a) : - ○방호울타리(m) : - ○주차금지[515](m) : -m(-개소) ○주정차금지[516](m) : 387m(1개소) ○CCTV(대) : 2 ○노상주차장(면수) : - |
| 10 | 구락로75번길 | 154 | 8 | <ul style="list-style-type: none"> ○신호기(기) : - ○안전표지(개) : 4 ○보호구역통합표지(개) : 2 ○보호구역표시[324](개) : - ○노면표시(개소) : 9 ○횡단보도(개소) : - ○고원식횡단보도(개소) : - ○과속방지턱(개) : - | <ul style="list-style-type: none"> ○도로반사경(개) : - ○미끄럼방지시설(m²) : -m²(-개소) ○보도설치(a) : - ○방호울타리(m) : - ○주차금지[515](m) : -m(-개소) ○주정차금지[516](m) : 154m(1개소) ○CCTV(대) : 2 ○노상주차장(면수) : - |
| 11 | 망미번영로92번길 | 378 | 6 | <ul style="list-style-type: none"> ○신호기(기) : - ○안전표지(개) : 23 ○보호구역통합표지(개) : 5 ○보호구역표시[324](개) : 2 ○노면표시(개소) : 36 ○횡단보도(개소) : 3 ○고원식횡단보도(개소) : - ○과속방지턱(개) : 3 | <ul style="list-style-type: none"> ○도로반사경(개) : - ○미끄럼방지시설(m²) : -m²(-개소) ○보도설치(a) : 2 ○방호울타리(m) : 85 ○주차금지[515](m) : 100m(1개소) ○주정차금지[516](m) : 55m(1개소) ○CCTV(대) : 3 ○노상주차장(면수) : - |

작성자

(성명)

(인)

| 일련 번호 | 구간별 | 연장 거리 (m) | 도로폭 (m) | 시설물 설치내용 | |
|----------|------------|-----------------|------------|--|--|
| 12 | 망미번영로98번길 | 202 | 6 | <ul style="list-style-type: none"> ○신호기(기) : - ○안전표지(개) : 7 ○보호구역통합표지(개) : 5 ○보호구역표시[324](개) : 3 ○노면표시(개소) : 10 ○횡단보도(개소) : - ○고원식횡단보도(개소) : - ○과속방지턱(개) : - | <ul style="list-style-type: none"> ○도로반사경(개) : 1 ○미끄럼방지시설(m²) : -m²(-개소) ○보도설치(a) : - ○방호울타리(m) : - ○주차금지[515](m) : 202m(1개소) ○주정차금지[516](m) : -m(-개소) ○CCTV(대) : 1 ○노상주차장(면수) : - |
| 13 | 구락로81번길 | 208 | 6 | <ul style="list-style-type: none"> ○신호기(기) : - ○안전표지(개) : 6 ○보호구역통합표지(개) : 3 ○보호구역표시[324](개) : 2 ○노면표시(개소) : 18 ○횡단보도(개소) : - ○고원식횡단보도(개소) : - ○과속방지턱(개) : - | <ul style="list-style-type: none"> ○도로반사경(개) : - ○미끄럼방지시설(m²) : 27m²(2개소) ○보도설치(a) : - ○방호울타리(m) : - ○주차금지[515](m) : -m(-개소) ○주정차금지[516](m) : -m(-개소) ○CCTV(대) : - ○노상주차장(면수) : - |
| 14 | 망미번영로104번길 | 185 | 6 | <ul style="list-style-type: none"> ○신호기(기) : - ○안전표지(개) : 2 ○보호구역통합표지(개) : 4 ○보호구역표시[324](개) : - ○노면표시(개소) : 10 ○횡단보도(개소) : - ○고원식횡단보도(개소) : - ○과속방지턱(개) : - | <ul style="list-style-type: none"> ○도로반사경(개) : - ○미끄럼방지시설(m²) : -m²(-개소) ○보도설치(a) : - ○방호울타리(m) : - ○주차금지[515](m) : -m(-개소) ○주정차금지[516](m) : -m(-개소) ○CCTV(대) : 3 ○노상주차장(면수) : - |

작성자

(성명)

(인)

| 일련 번호 | 구간별 | 연장 거리 (m) | 도로폭 (m) | 시설물 설치내용 | |
|----------|------------|-----------------|------------|---|--|
| 15 | 망미번영로110번길 | 483 | 6 | <ul style="list-style-type: none"> ○신호기(기) : - ○안전표지(개) : 11 ○보호구역통합표지(개) : 6 ○보호구역표시[324](개) : 1 ○노면표시(개소) : 24 ○횡단보도(개소) : 1 ○고원식횡단보도(개소) : - ○과속방지턱(개) : - | <ul style="list-style-type: none"> ○도로반사경(개) : 3 ○미끄럼방지시설(m²) : -m²(-개소) ○보도설치(a) : - ○방호울타리(m) : - ○주차금지[515](m) : -m(-개소) ○주정차금지[516](m) : 247m(1개소) ○CCTV(대) : 7 ○노상주차장(면수) : - |
| 16 | 구락로105번길 | 140 | 4 | <ul style="list-style-type: none"> ○신호기(기) : - ○안전표지(개) : 2 ○보호구역통합표지(개) : 1 ○보호구역표시[324](개) : 1 ○노면표시(개소) : 11 ○횡단보도(개소) : 2 ○고원식횡단보도(개소) : - ○과속방지턱(개) : - | <ul style="list-style-type: none"> ○도로반사경(개) : 1 ○미끄럼방지시설(m²) : 170m²(1개소) ○보도설치(a) : - ○방호울타리(m) : - ○주차금지[515](m) : -m(-개소) ○주정차금지[516](m) : -m(-개소) ○CCTV(대) : - ○노상주차장(면수) : - |
| 17 | 수미로14번길 | 40 | 6 | <ul style="list-style-type: none"> ○신호기(기) : 4 ○안전표지(개) : 1 ○보호구역통합표지(개) : - ○보호구역표시[324](개) : 1 ○노면표시(개소) : 3 ○횡단보도(개소) : - ○고원식횡단보도(개소) : - ○과속방지턱(개) : - | <ul style="list-style-type: none"> ○도로반사경(개) : 1 ○미끄럼방지시설(m²) : 28m²(1개소) ○보도설치(a) : - ○방호울타리(m) : - ○주차금지[515](m) : 40m(1개소) ○주정차금지[516](m) : -m(-개소) ○CCTV(대) : 1 ○노상주차장(면수) : - |

작성자

(성명)

(인)

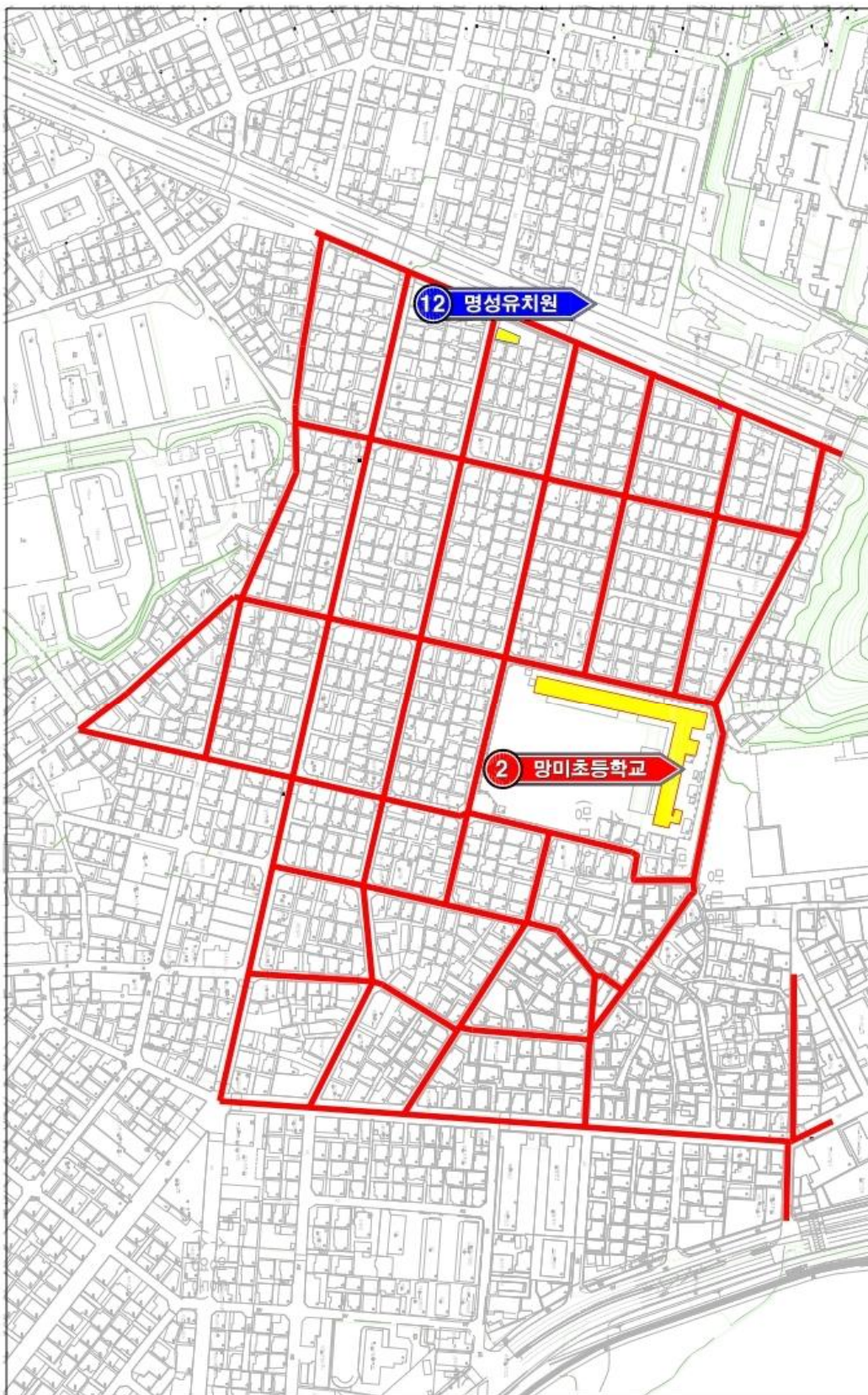
| 일련 번호 | 구간별 | 연장 거리 (m) | 도로폭 (m) | 시설물 설치내용 | |
|----------|-----------|-----------------|------------|--|---|
| 18 | 수미로26번길 | 180 | 6 | <ul style="list-style-type: none"> ○신호기(기) : - ○안전표지(개) : - ○보호구역통합표지(개) : 3 ○보호구역표시[324](개) : - ○노면표시(개소) : 12 ○횡단보도(개소) : - ○고원식횡단보도(개소) : - ○과속방지턱(개) : 1 | <ul style="list-style-type: none"> ○도로반사경(개) : - ○미끄럼방지시설(m²) : -m²(-개소) ○보도설치(a) : - ○방호울타리(m) : - ○주차금지[515](m) : -m(-개소) ○주정차금지[516](m) : -m(-개소) ○CCTV(대) : 1 ○노상주차장(면수) : - |
| 19 | 수미로36번길 | 140 | 6 | <ul style="list-style-type: none"> ○신호기(기) : - ○안전표지(개) : - ○보호구역통합표지(개) : 3 ○보호구역표시[324](개) : 2 ○노면표시(개소) : 12 ○횡단보도(개소) : - ○고원식횡단보도(개소) : - ○과속방지턱(개) : - | <ul style="list-style-type: none"> ○도로반사경(개) : - ○미끄럼방지시설(m²) : -m²(-개소) ○보도설치(a) : - ○방호울타리(m) : - ○주차금지[515](m) : -m(-개소) ○주정차금지[516](m) : -m(-개소) ○CCTV(대) : 1 ○노상주차장(면수) : - |
| 20 | 망미번영로74번길 | 350 | 5.5 | <ul style="list-style-type: none"> ○신호기(기) : - ○안전표지(개) : 5 ○보호구역통합표지(개) : 7 ○보호구역표시[324](개) : - ○노면표시(개소) : 9 ○횡단보도(개소) : - ○고원식횡단보도(개소) : - ○과속방지턱(개) : 2 | <ul style="list-style-type: none"> ○도로반사경(개) : - ○미끄럼방지시설(m²) : 121 m²(4개소) ○보도설치(a) : - ○방호울타리(m) : - ○주차금지[515](m) : -m(-개소) ○주정차금지[516](m) : -m(-개소) ○CCTV(대) : 1 ○노상주차장(면수) : - |

작성자

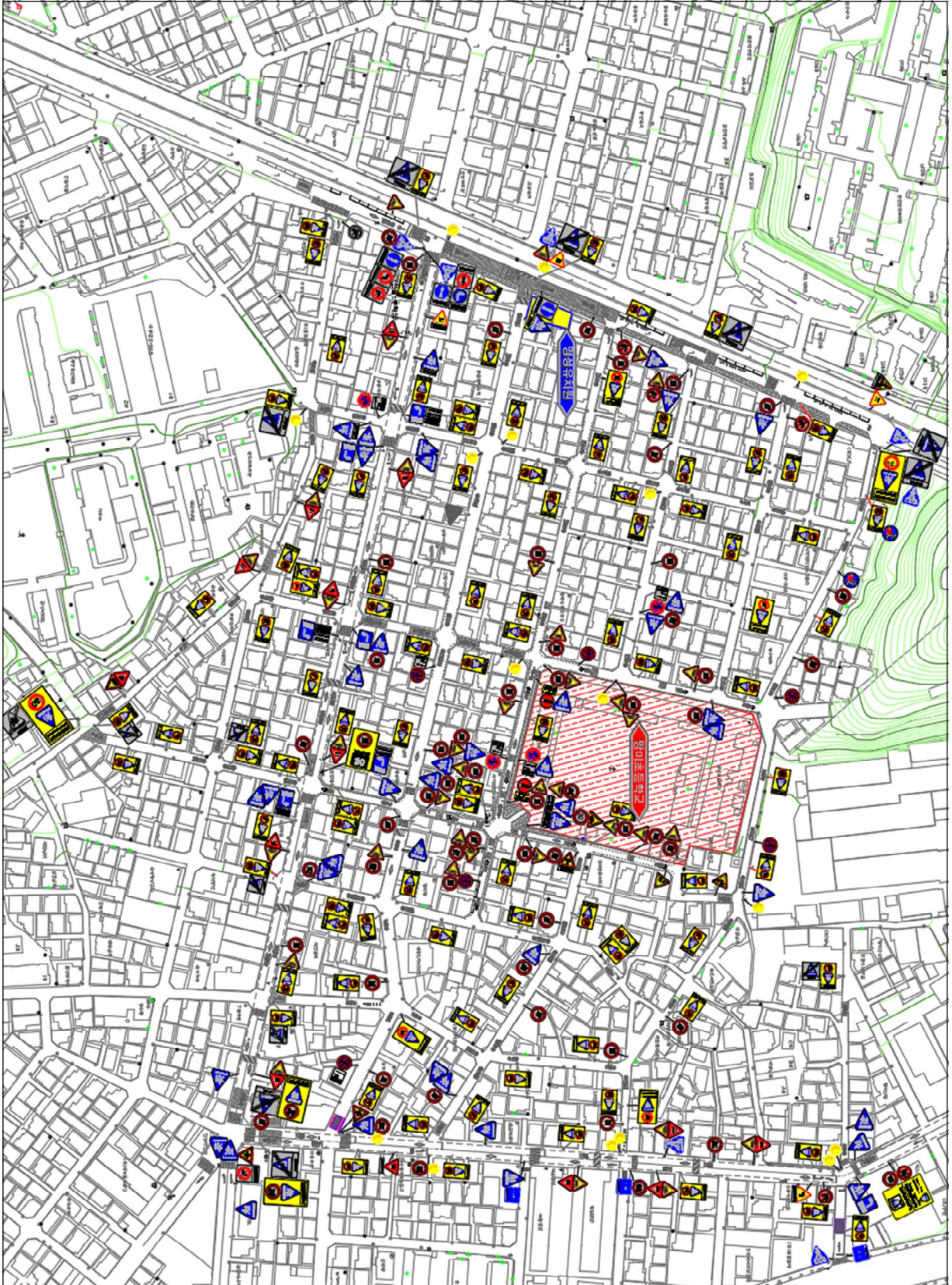
(성명)

(인)

망미초등학교 보호구역 주변 약도



망미초등학교 보호구역 현황평면도



어린이 보호구역 관리카드

[수영구]

제 호

(앞쪽)

| | | | |
|--------------|---|---------------------|---|
| 보호구역 지정 시설 명 | 수미초등학교 | 구 분 | 택1(초등학교, 유치원, 어린이집, 특수학교, 학원) 택1(주거복지시설, 의료복지시설, 여가복지시설) |
| 소재지 | 수영구 연수로310번길 91(망미1동) (전화번호 : 051-791-4700) | | |
| 지정일자 | 1998년 10월 21일 | 지정시설의 시설장 성 명 : 최영훈 | |

보호구역 내 시설물 설치내용 (수미초등학교, 평화유치원, 부산배화학교 공통)

| 일련 번호 | 구간별 | 연장 거리 (m) | 도로폭 (m) | 시설물 설치내용 | |
|-------|----------|-----------|---------|---|---|
| 1 | 연수로310번길 | 490 | 7 | ○신호기(기) : 6 ○안전표지(개) : 27 ○보호구역통합표지(개) : 7 ○보호구역표시[324](개) : 12 ○노면표시(개소) : 52 ○횡단보도(개소) : 11 ○고원식횡단보도(개소) : 1 ○과속방지턱(개) : 4 | ○도로반사경(개) : 3 ○미끄럼방지시설(m ²) : 1095m ² (8개소) ○보도설치(a) : 3 ○방호울타리(m) : 107 ○주차금지[515](m) : -m(-개소) ○주정차금지[516](m) : 223m(1개소) ○CCTV(대) : 6 ○노상주차장(면수) : - |
| 2 | 연수로296번길 | 257 | 6 | ○신호기(기) : - ○안전표지(개) : 1 ○보호구역통합표지(개) : 6 ○보호구역표시[324](개) : 5 ○노면표시(개소) : 15 ○횡단보도(개소) : 7 ○고원식횡단보도(개소) : - ○과속방지턱(개) : - | ○도로반사경(개) : 1 ○미끄럼방지시설(m ²) : - ○보도설치(a) : - ○방호울타리(m) : - ○주차금지[515](m) : 28m(1개소) ○주정차금지[516](m) : -m(-개소) ○CCTV(대) : 1 ○노상주차장(면수) : - |

작성자

(성명)

(인)

| 일련 번호 | 구간별 | 연장 거리 (m) | 도로폭 (m) | 시설물 설치내용 | |
|----------|----------|-----------------|------------|---|--|
| 3 | 연수로302번길 | 150 | 6 | <ul style="list-style-type: none"> ○신호기(기) : - ○안전표지(개) : 2 ○보호구역통합표지(개) : 2 ○보호구역표시[324](개) : 1 ○노면표시(개소) : - ○횡단보도(개소) : 1 ○고원식횡단보도(개소) : - ○과속방지턱(개) : - | <ul style="list-style-type: none"> ○도로반사경(개) : - ○미끄럼방지시설(m²) : -m²(-개소) ○보도설치(a) : - ○방호울타리(m) : - ○주차금지[515](m) : -m(-개소) ○주정차금지[516](m) : -m(-개소) ○CCTV(대) : 1 ○노상주차장(면수) : - |
| 4 | 망미로28번길 | 84 | 10 | <ul style="list-style-type: none"> ○신호기(기) : - ○안전표지(개) : - ○보호구역통합표지(개) : - ○보호구역표시[324](개) : - ○노면표시(개소) : 3 ○횡단보도(개소) : 3 ○고원식횡단보도(개소) : - ○과속방지턱(개) : - | <ul style="list-style-type: none"> ○도로반사경(개) : - ○미끄럼방지시설(m²) : -m²(-개소) ○보도설치(a) : - ○방호울타리(m) : - ○주차금지[515](m) : -m(-개소) ○주정차금지[516](m) : -m(-개소) ○CCTV(대) : 1 ○노상주차장(면수) : - |
| 5 | 연수로312번길 | 147 | 6 | <ul style="list-style-type: none"> ○신호기(기) : - ○안전표지(개) : 1 ○보호구역통합표지(개) : 2 ○보호구역표시[324](개) : 2 ○노면표시(개소) : 8 ○횡단보도(개소) : - ○고원식횡단보도(개소) : - ○과속방지턱(개) : - | <ul style="list-style-type: none"> ○도로반사경(개) : - ○미끄럼방지시설(m²) : -m²(-개소) ○보도설치(a) : - ○방호울타리(m) : - ○주차금지[515](m) : -m(-개소) ○주정차금지[516](m) : -m(-개소) ○CCTV(대) : 2 ○노상주차장(면수) : - |

작성자

(성명)

(인)

| 일련 번호 | 구간별 | 연장 거리 (m) | 도로폭 (m) | 시설물 설치내용 | |
|----------|----------|-----------------|------------|---|--|
| 6 | 연수로316번길 | 197 | 3 | <ul style="list-style-type: none"> ○신호기(기) : - ○안전표지(개) : - ○보호구역통합표지(개) : 2 ○보호구역표시[324](개) : - ○노면표시(개소) : - ○횡단보도(개소) : 1 ○고원식횡단보도(개소) : - ○과속방지턱(개) : - | <ul style="list-style-type: none"> ○도로반사경(개) : - ○미끄럼방지시설(m²) : -m²(-개소) ○보도설치(a) : - ○방호울타리(m) : - ○주차금지[515](m) : -m(-개소) ○주정차금지[516](m) : -m(-개소) ○CCTV(대) : 1 ○노상주차장(면수) : - |
| 7 | 망미로 | 266 | 15 | <ul style="list-style-type: none"> ○신호기(기) : 8 ○안전표지(개) : 7 ○보호구역통합표지(개) : 6 ○보호구역표시[324](개) : 10 ○노면표시(개소) : 29 ○횡단보도(개소) : 4 ○고원식횡단보도(개소) : - ○과속방지턱(개) : 1 | <ul style="list-style-type: none"> ○도로반사경(개) : 5 ○미끄럼방지시설(m²) : 536m²(2개소) ○보도설치(a) : 9 ○방호울타리(m) : - ○주차금지[515](m) : -m(-개소) ○주정차금지[516](m) : -m(-개소) ○CCTV(대) : 1 ○노상주차장(면수) : - |
| 8 | 망미로30번길 | 321 | 12 | <ul style="list-style-type: none"> ○신호기(기) : 11 ○안전표지(개) : 21 ○보호구역통합표지(개) : 4 ○보호구역표시[324](개) : 11 ○노면표시(개소) : 42 ○횡단보도(개소) : 4 ○고원식횡단보도(개소) : 1 ○과속방지턱(개) : 3 | <ul style="list-style-type: none"> ○도로반사경(개) : 2 ○미끄럼방지시설(m²) : 1118m²(3개소) ○보도설치(a) : 11 ○방호울타리(m) : 181 ○주차금지[515](m) : -m(-개소) ○주정차금지[516](m) : 105m(1개소) ○CCTV(대) : - ○노상주차장(면수) : - |

작성자

(성명)

(인)

| 일련 번호 | 구간별 | 연장 거리 (m) | 도로폭 (m) | 시설물 설치내용 | |
|----------|----------|-----------------|------------|---|--|
| 9 | 망미로28번길 | 341 | 6 | <ul style="list-style-type: none"> ○신호기(기) : - ○안전표지(개) : 6 ○보호구역통합표지(개) : 6 ○보호구역표시[324](개) : 8 ○노면표시(개소) : 13 ○횡단보도(개소) : 8 ○고원식횡단보도(개소) : - ○과속방지턱(개) : 1 | <ul style="list-style-type: none"> ○도로반사경(개) : - ○미끄럼방지시설(㎡) : 233㎡(3개소) ○보도설치(a) : - ○방호울타리(m) : - ○주차금지[515](m) : -m(-개소) ○주정차금지[516](m) : -m(-개소) ○CCTV(대) : - ○노상주차장(면수) : - |
| 10 | 망미로22번길 | 360 | 10 | <ul style="list-style-type: none"> ○신호기(기) : - ○안전표지(개) : 15 ○보호구역통합표지(개) : 7 ○보호구역표시[324](개) : 3 ○노면표시(개소) : 18 ○횡단보도(개소) : 5 ○고원식횡단보도(개소) : - ○과속방지턱(개) : 2 | <ul style="list-style-type: none"> ○도로반사경(개) : 3 ○미끄럼방지시설(㎡) : 189㎡(2개소) ○보도설치(a) : - ○방호울타리(m) : - ○주차금지[515](m) : 137m(1개소) ○주정차금지[516](m) : 223m(1개소) ○CCTV(대) : - ○노상주차장(면수) : - |
| 11 | 연수로282번길 | 57 | 7 | <ul style="list-style-type: none"> ○신호기(기) : - ○안전표지(개) : - ○보호구역통합표지(개) : 2 ○보호구역표시[324](개) : 2 ○노면표시(개소) : 4 ○횡단보도(개소) : 1 ○고원식횡단보도(개소) : - ○과속방지턱(개) : - | <ul style="list-style-type: none"> ○도로반사경(개) : - ○미끄럼방지시설(㎡) : 49㎡(1개소) ○보도설치(a) : - ○방호울타리(m) : - ○주차금지[515](m) : -m(-개소) ○주정차금지[516](m) : -m(-개소) ○CCTV(대) : - ○노상주차장(면수) : - |

작성자

(성명)

(인)

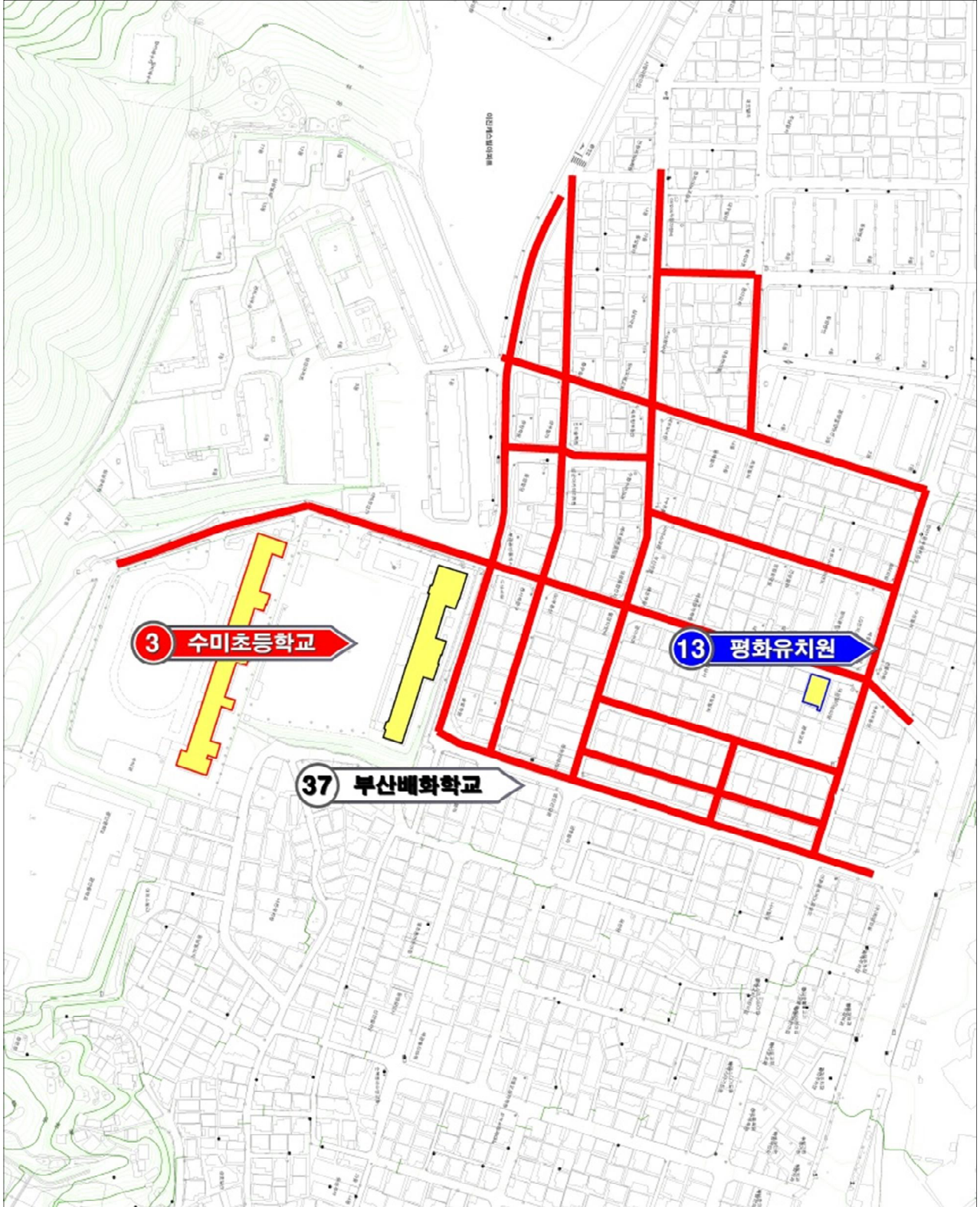
| 일련 번호 | 구간별 | 연장 거리 (m) | 도로폭 (m) | 시설물 설치내용 | |
|----------|----------|-----------------|------------|---|--|
| 12 | 연수로296번길 | 93 | 6 | <ul style="list-style-type: none"> ○신호기(기) : - ○안전표지(개) : 1 ○보호구역통합표지(개) : 2 ○보호구역표시[324](개) : 0 ○노면표시(개소) : 4 ○횡단보도(개소) : 1 ○고원식횡단보도(개소) : - ○과속방지턱(개) : - | <ul style="list-style-type: none"> ○도로반사경(개) : - ○미끄럼방지시설(m²) : 53m²(1개소) ○보도설치(a) : - ○방호울타리(m) : - ○주차금지[515](m) : -m(-개소) ○주정차금지[516](m) : -m(-개소) ○CCTV(대) : 1 ○노상주차장(면수) : - |
| 13 | 망미로8번길 | 223 | 8 | <ul style="list-style-type: none"> ○신호기(기) : - ○안전표지(개) : 17 ○보호구역통합표지(개) : 3 ○보호구역표시[324](개) : 4 ○노면표시(개소) : 21 ○횡단보도(개소) : 4 ○고원식횡단보도(개소) : - ○과속방지턱(개) : 3 | <ul style="list-style-type: none"> ○도로반사경(개) : - ○미끄럼방지시설(m²) : 436m²(3개소) ○보도설치(a) : - ○방호울타리(m) : - ○주차금지[515](m) : -m(-개소) ○주정차금지[516](m) : -m(-개소) ○CCTV(대) : 1 ○노상주차장(면수) : - |

작성자

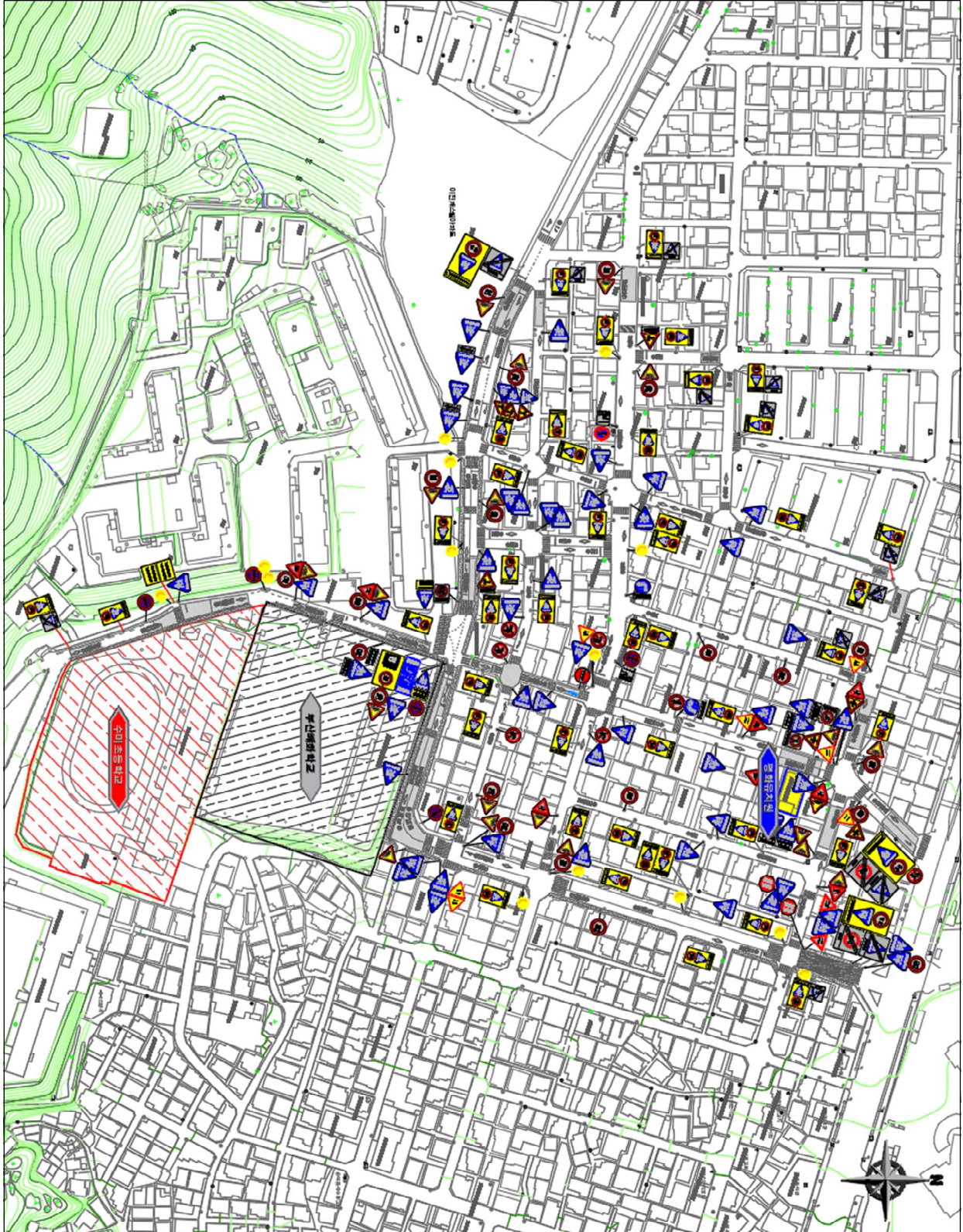
(성명)

(인)

수미초등학교 보호구역 주변 약도



수미초등학교 보호구역 현황평면도



어린이 보호구역 관리카드

[남구]

제 호

(앞쪽)

| | | | |
|--------------|--|---------------------|---|
| 보호구역 지정 시설 명 | 수영초등학교 | 구 분 | 택1(초등학교, 유치원, 어린이집, 특수학교, 학원) 택1(주거복지시설, 의료복지시설, 여가복지시설) |
| 소재지 | 수영구 광서로16번길 33(광안1동) (전화번호 : 051-792-2500) | | |
| 지정일자 | 1997년 5월 27일 | 지정시설의 시설장 성 명 : 염기수 | |

보호구역 내 시설물 설치내용 (수영초등학교, 수영로유치원 공통)

| 일련 번호 | 구간별 | 연장 거리 (m) | 도로폭 (m) | 시설물 설치내용 | |
|-------|----------|-----------|---------|--|---|
| 1 | 연수로416번길 | 363 | 6 | ○신호기(기) : - ○안전표지(개) : 29 ○보호구역통합표지(개) : 6 ○보호구역표시[324](개) : 10 ○노면표시(개소) : 32 ○횡단보도(개소) : 8 ○고원식횡단보도(개소) : 2 ○과속방지턱(개) : 5 | ○도로반사경(개) : 7 ○미끄럼방지시설(㎡) : 240㎡(3개소) ○보도설치(a) : 1.3 ○방호울타리(m) : 126 ○주차금지[515](m) : 40m(1개소) ○주정차금지[516](m) : 340m(4개소) ○CCTV(대) : 5 ○노상주차장(면수) : - |
| 2 | 광서로36번길 | 235 | 8 | ○신호기(기) : ○안전표지(개) : 10 ○보호구역통합표지(개) : 6 ○보호구역표시[324](개) : 2 ○노면표시(개소) : 12 ○횡단보도(개소) : 3 ○고원식횡단보도(개소) : - ○과속방지턱(개) : 4 | ○도로반사경(개) : 2 ○미끄럼방지시설(㎡) : 166㎡(3개소) ○보도설치(a) : - ○방호울타리(m) : - ○주차금지[515](m) : -m(-개소) ○주정차금지[516](m) : -m(-개소) ○CCTV(대) : 1 ○노상주차장(면수) : - |

작성자

(성명)

(인)

| 일련 번호 | 구간별 | 연장 거리 (m) | 도로폭 (m) | 시설물 설치내용 | |
|----------|---------------|-----------------|------------|---|---|
| 3 | 연수로 404번길 | 370 | 6 | <ul style="list-style-type: none"> ○신호기(기) : 8 ○안전표지(개) : 5 ○보호구역통합표지(개) : 8 ○보호구역표시[324](개) : 10 ○노면표시(개소) : 28 ○횡단보도(개소) : 9 ○고원식횡단보도(개소) : - ○과속방지턱(개) : - | <ul style="list-style-type: none"> ○도로반사경(개) : 1 ○미끄럼방지시설(m²) : 96m²(2개소) ○보도설치(a) : - ○방호울타리(m) : - ○주차금지[515](m) : -m(-개소) ○주정차금지[516](m) : -m(-개소) ○CCTV(대) : - ○노상주차장(면수) : - |
| 4 | 연수로 392번길 | 60 | 8 | <ul style="list-style-type: none"> ○신호기(기) : - ○안전표지(개) : 3 ○보호구역통합표지(개) : 2 ○보호구역표시[324](개) : - ○노면표시(개소) : 6 ○횡단보도(개소) : - ○고원식횡단보도(개소) : - ○과속방지턱(개) : 1 | <ul style="list-style-type: none"> ○도로반사경(개) : 1 ○미끄럼방지시설(m²) : -m²(-개소) ○보도설치(a) : - ○방호울타리(m) : - ○주차금지[515](m) : -m(-개소) ○주정차금지[516](m) : -m(-개소) ○CCTV(대) : 1 ○노상주차장(면수) : 3 |
| 5 | 연수로 392번가길 | 190 | 6 | <ul style="list-style-type: none"> ○신호기(기) : - ○안전표지(개) : 4 ○보호구역통합표지(개) : 4 ○보호구역표시[324](개) : 2 ○노면표시(개소) : 17 ○횡단보도(개소) : 2 ○고원식횡단보도(개소) : - ○과속방지턱(개) : 1 | <ul style="list-style-type: none"> ○도로반사경(개) : - ○미끄럼방지시설(m²) : -m²(-개소) ○보도설치(a) : - ○방호울타리(m) : - ○주차금지[515](m) : -m(-개소) ○주정차금지[516](m) : -m(-개소) ○CCTV(대) : 1 ○노상주차장(면수) : - |

작성자

(성명)

(인)

| 일련 번호 | 구간별 | 연장 거리 (m) | 도로폭 (m) | 시설물 설치내용 | |
|----------|---------------|-----------------|------------|---|--|
| 6 | 망미번영로 16번길 | 205 | 6 | <ul style="list-style-type: none"> ○신호기(기) : - ○안전표지(개) : 5 ○보호구역통합표지(개) : 4 ○보호구역표시[324](개) : 1 ○노면표시(개소) : 16 ○횡단보도(개소) : 3 ○고원식횡단보도(개소) : - ○과속방지턱(개) : 2 | <ul style="list-style-type: none"> ○도로반사경(개) : - ○미끄럼방지시설(㎡) : 68㎡(1개소) ○보도설치(a) : - ○방호울타리(m) : - ○주차금지[515](m) : -m(-개소) ○주정차금지[516](m) : -m(-개소) ○CCTV(대) : 2 ○노상주차장(면수) : - |
| 7 | 망미번영로 24번길 | 220 | 6 | <ul style="list-style-type: none"> ○신호기(기) : - ○안전표지(개) : 2 ○보호구역통합표지(개) : 5 ○보호구역표시[324](개) : 2 ○노면표시(개소) : 16 ○횡단보도(개소) : 3 ○고원식횡단보도(개소) : - ○과속방지턱(개) : 1 | <ul style="list-style-type: none"> ○도로반사경(개) : 1 ○미끄럼방지시설(㎡) : 68㎡(1개소) ○보도설치(a) : - ○방호울타리(m) : - ○주차금지[515](m) : -m(-개소) ○주정차금지[516](m) : -m(-개소) ○CCTV(대) : 2 ○노상주차장(면수) : - |
| 8 | 망미번영로 38번길 | 220 | 8 | <ul style="list-style-type: none"> ○신호기(기) : - ○안전표지(개) : 19 ○보호구역통합표지(개) : 4 ○보호구역표시[324](개) : 2 ○노면표시(개소) : 13 ○횡단보도(개소) : 3 ○고원식횡단보도(개소) : - ○과속방지턱(개) : 4 | <ul style="list-style-type: none"> ○도로반사경(개) : 3 ○미끄럼방지시설(㎡) : 115㎡(2개소) ○보도설치(a) : - ○방호울타리(m) : - ○주차금지[515](m) : 100m(1개소) ○주정차금지[516](m) : 100m(1개소) ○CCTV(대) : 2 ○노상주차장(면수) : - |

작성자

(성명)

(인)

| 일련 번호 | 구간별 | 연장 거리 (m) | 도로폭 (m) | 시설물 설치내용 | |
|----------|-------------|-----------------|------------|--|---|
| 9 | 광서로 | 380 | 8 | <ul style="list-style-type: none"> ○신호기(기) : 4 ○안전표지(개) : 14 ○보호구역통합표지(개) : 9 ○보호구역표시[324](개) : 8 ○노면표시(개소) : 26 ○횡단보도(개소) : 9 ○고원식횡단보도(개소) : - ○과속방지턱(개) : 5 | <ul style="list-style-type: none"> ○도로반사경(개) : 1 ○미끄럼방지시설(m²) : 153m²(2개소) ○보도설치(a) : - ○방호울타리(m) : - ○주차금지[515](m) : -m(-개소) ○주정차금지[516](m) : -m(-개소) ○CCTV(대) : 3 ○노상주차장(면수) : - |
| 10 | 광서로 30번길 | 250 | 6 | <ul style="list-style-type: none"> ○신호기(기) : - ○안전표지(개) : 5 ○보호구역통합표지(개) : 4 ○보호구역표시[324](개) : 3 ○노면표시(개소) : 19 ○횡단보도(개소) : 2 ○고원식횡단보도(개소) : - ○과속방지턱(개) : - | <ul style="list-style-type: none"> ○도로반사경(개) : - ○미끄럼방지시설(m²) : 37m²(1개소) ○보도설치(a) : - ○방호울타리(m) : - ○주차금지[515](m) : -m(-개소) ○주정차금지[516](m) : -m(-개소) ○CCTV(대) : 2 ○노상주차장(면수) : - |
| 11 | 광서로 10번길 | 445 | 6 | <ul style="list-style-type: none"> ○신호기(기) : - ○안전표지(개) : 22 ○보호구역통합표지(개) : 6 ○보호구역표시[324](개) : 13 ○노면표시(개소) : 34 ○횡단보도(개소) : 9 ○고원식횡단보도(개소) : - ○과속방지턱(개) : 6 | <ul style="list-style-type: none"> ○도로반사경(개) : 1 ○미끄럼방지시설(m²) : 118m²(2개소) ○보도설치(a) : - ○방호울타리(m) : - ○주차금지[515](m) : 90m(2개소) ○주정차금지[516](m) : 270m(3개소) ○CCTV(대) : 2 ○노상주차장(면수) : - |

작성자

(성명)

(인)

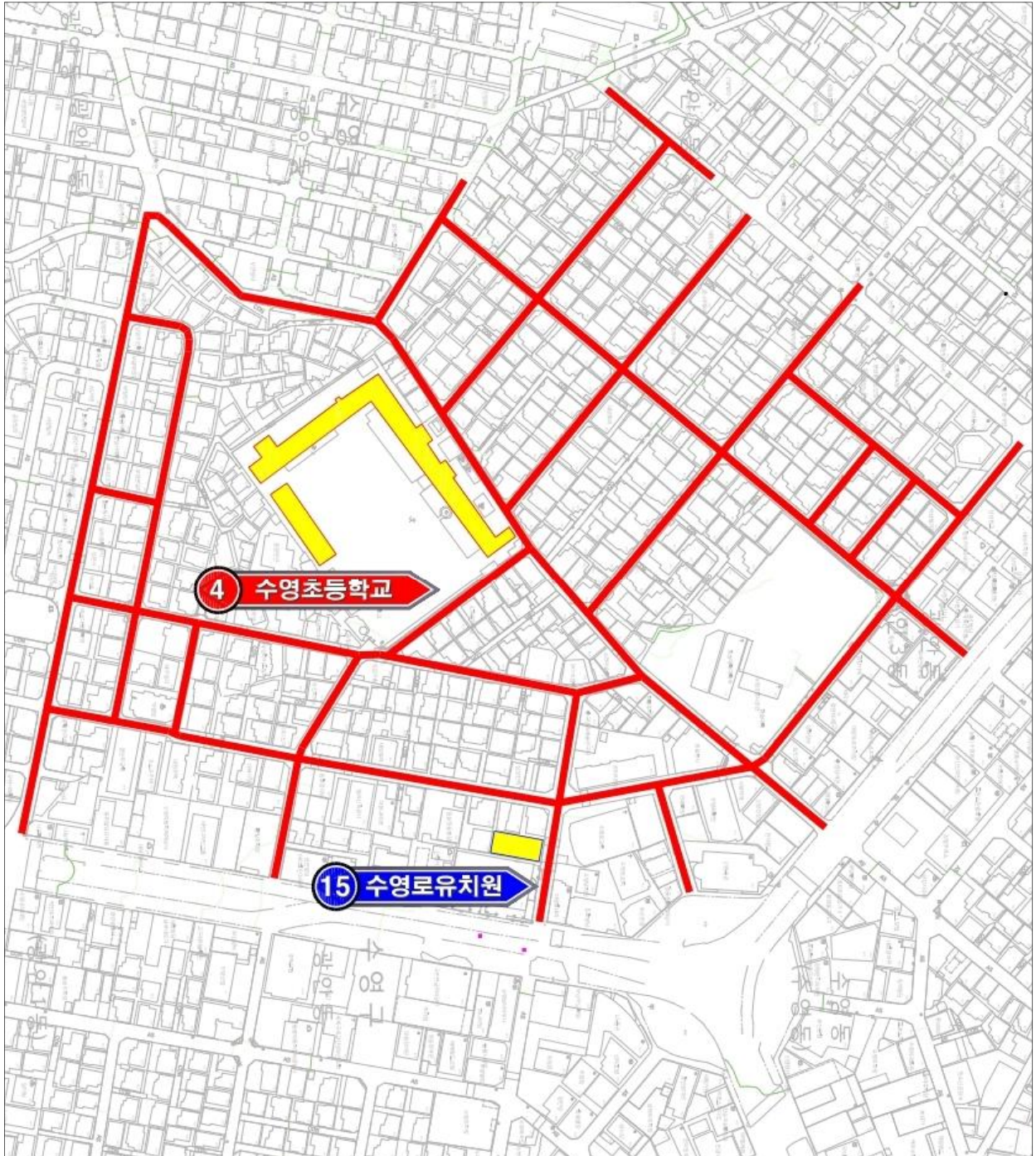
| 일련 번호 | 구간별 | 연장 거리 (m) | 도로폭 (m) | 시설물 설치내용 | |
|----------|--------------|-----------------|------------|---|--|
| 12 | 수영로 665번길 | 130 | 6 | <ul style="list-style-type: none"> ○신호기(기) : - ○안전표지(개) : 5 ○보호구역통합표지(개) : 2 ○보호구역표시[324](개) : 2 ○노면표시(개소) : 16 ○횡단보도(개소) : 4 ○고원식횡단보도(개소) : - ○과속방지턱(개) : - | <ul style="list-style-type: none"> ○도로반사경(개) : 3 ○미끄럼방지시설(m²) : -m²(-개소) ○보도설치(a) : - ○방호울타리(m) : - ○주차금지[515](m) : -m(-개소) ○주정차금지[516](m) : 120m(2개소) ○CCTV(대) : - ○노상주차장(면수) : - |
| 13 | 광서로 16번길 | 350 | 6 | <ul style="list-style-type: none"> ○신호기(기) : 3 ○안전표지(개) : 28 ○보호구역통합표지(개) : 6 ○보호구역표시[324](개) : 7 ○노면표시(개소) : 45 ○횡단보도(개소) : 7 ○고원식횡단보도(개소) : - ○과속방지턱(개) : 5 | <ul style="list-style-type: none"> ○도로반사경(개) : 1 ○미끄럼방지시설(m²) : 690m²(4개소) ○보도설치(a) : 2.1 ○방호울타리(m) : 110 ○주차금지[515](m) : -m(-개소) ○주정차금지[516](m) : 270m(3개소) ○CCTV(대) : 1 ○노상주차장(면수) : - |
| 14 | 수영로 679번길 | 130 | 8 | <ul style="list-style-type: none"> ○신호기(기) : - ○안전표지(개) : 9 ○보호구역통합표지(개) : 2 ○보호구역표시[324](개) : 3 ○노면표시(개소) : 16 ○횡단보도(개소) : 4 ○고원식횡단보도(개소) : - ○과속방지턱(개) : 1 | <ul style="list-style-type: none"> ○도로반사경(개) : 1 ○미끄럼방지시설(m²) : 253m²(1개소) ○보도설치(a) : - ○방호울타리(m) : - ○주차금지[515](m) : -m(-개소) ○주정차금지[516](m) : 120m(2개소) ○CCTV(대) : - ○노상주차장(면수) : - |

작성자

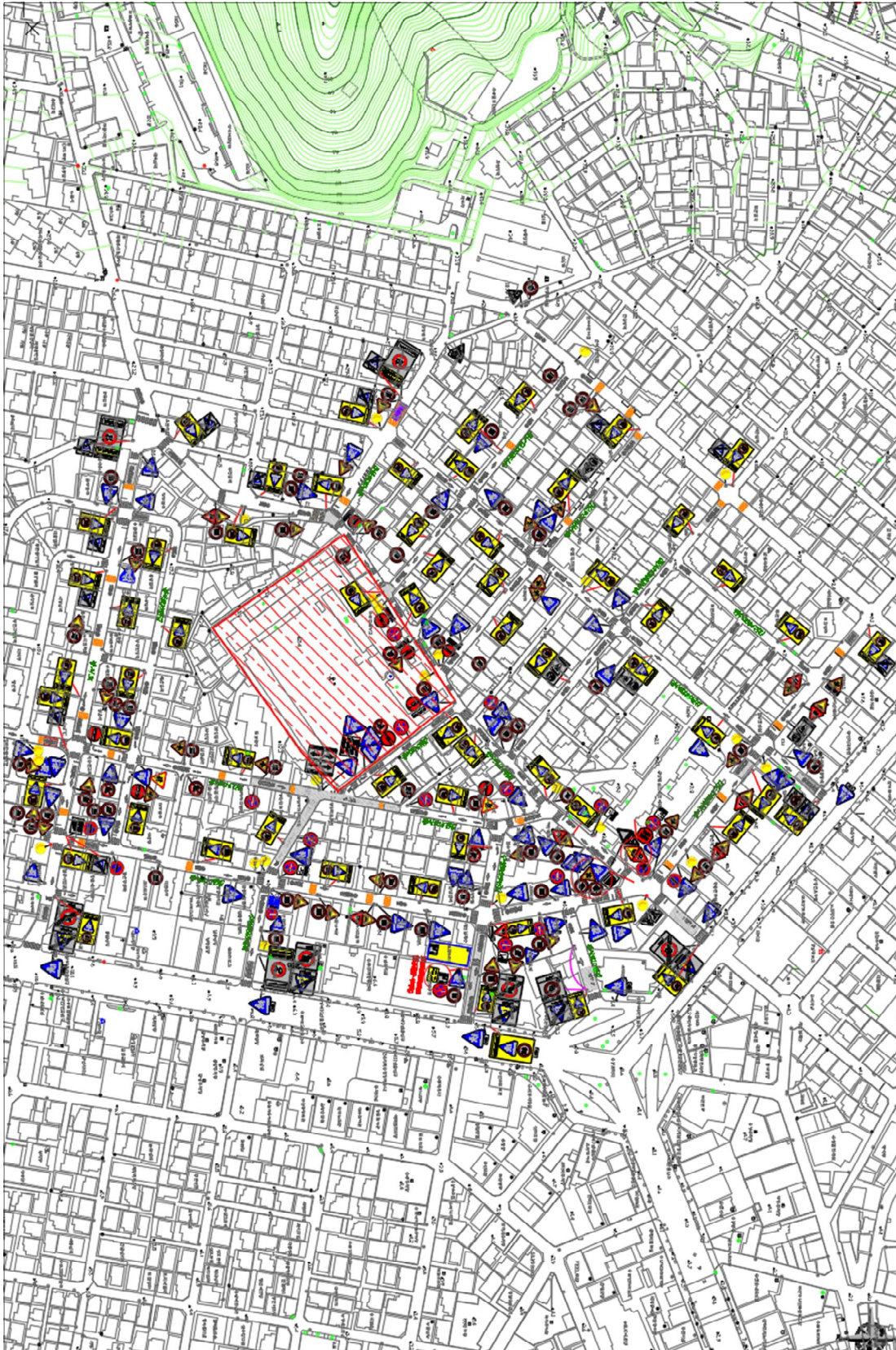
(성명)

(인)

수영초등학교 보호구역 주변 약도



수영초등학교 보호구역 현황평면도



어린이 보호구역 관리카드

[남구]

제 호

(앞쪽)

| | | | |
|--------------|--|---------------------|---|
| 보호구역 지정 시설 명 | 호암초등학교 | 구 분 | 택1(초등학교, 유치원, 어린이집, 특수학교, 학원) 택1(주거복지시설, 의료복지시설, 여가복지시설) |
| 소재지 | 수영구 호암로 57(광안4동) (전화번호 : 051-712-3600) | | |
| 지정일자 | 1997년 5월 27일 | 지정시설의 시설장 성 명 : 이*자 | |

보호구역 내 시설물 설치내용 (호암초등학교, 광안어린이집 공통)

| 일련 번호 | 구간별 | 연장 거리 (m) | 도로폭 (m) | 시설물 설치내용 | |
|-------|------------|-----------|---------|--|---|
| 1 | 호암로 | 565 | 10 | ○신호기(기) : 3 ○안전표지(개) : 28 ○보호구역통합표지(개) : 7 ○보호구역표시[324](개) : 10 ○노면표시(개소) : 71 ○횡단보도(개소) : 3 ○고원식횡단보도(개소) : 1 ○과속방지턱(개) : 5 | ○도로반사경(개) : 9 ○미끄럼방지시설(m ²) : 922m ² (5개소) ○보도설치(a) : 6.1 ○방호울타리(m) : 163 ○주차금지[515](m) : -m(-개소) ○주정차금지[516](m) : 310m(3개소) ○CCTV(대) : 3 ○노상주차장(면수) : 23 |
| 2 | 장대골로 57번가길 | 184 | 6 | ○신호기(기) : - ○안전표지(개) : 5 ○보호구역통합표지(개) : 3 ○보호구역표시[324](개) : 3 ○노면표시(개소) : 4 ○횡단보도(개소) : - ○고원식횡단보도(개소) : - ○과속방지턱(개) : - | ○도로반사경(개) : - ○미끄럼방지시설(m ²) : -m ² (-개소) ○보도설치(a) : - ○방호울타리(m) : - ○주차금지[515](m) : -m(-개소) ○주정차금지[516](m) : -m(-개소) ○CCTV(대) : 1 ○노상주차장(면수) : - |

작성자

(성명)

(인)

| 일련 번호 | 구간별 | 연장 거리 (m) | 도로폭 (m) | 시설물 설치내용 | |
|----------|---------------|-----------------|------------|--|--|
| 3 | 장대골로 19번가길 | 371 | 6 | <ul style="list-style-type: none"> ○신호기(기) : - ○안전표지(개) : 6 ○보호구역통합표지(개) : 5 ○보호구역표시[324](개) : 3 ○노면표시(개소) : 4 ○횡단보도(개소) : - ○고원식횡단보도(개소) : - ○과속방지턱(개) : 1 | <ul style="list-style-type: none"> ○도로반사경(개) : 2 ○미끄럼방지시설(㎡) : 34㎡(1개소) ○보도설치(a) : - ○방호울타리(m) : - ○주차금지[515](m) : -m(-개소) ○주정차금지[516](m) : -m(-개소) ○CCTV(대) : - ○노상주차장(면수) : - |
| 4 | 장대골로 | 568 | 6~8 | <ul style="list-style-type: none"> ○신호기(기) : - ○안전표지(개) : 15 ○보호구역통합표지(개) : 10 ○보호구역표시[324](개) : 2 ○노면표시(개소) : 18 ○횡단보도(개소) : - ○고원식횡단보도(개소) : - ○과속방지턱(개) : 4 | <ul style="list-style-type: none"> ○도로반사경(개) : 6 ○미끄럼방지시설(㎡) : 168㎡(3개소) ○보도설치(a) : - ○방호울타리(m) : - ○주차금지[515](m) : -m(-개소) ○주정차금지[516](m) : 136m(2개소) ○CCTV(대) : 4 ○노상주차장(면수) : - |
| 5 | 광일로 29번가길 | 500 | 10 | <ul style="list-style-type: none"> ○신호기(기) : - ○안전표지(개) : 5 ○보호구역통합표지(개) : 10 ○보호구역표시[324](개) : 2 ○노면표시(개소) : 30 ○횡단보도(개소) : - ○고원식횡단보도(개소) : - ○과속방지턱(개) : 2 | <ul style="list-style-type: none"> ○도로반사경(개) : 2 ○미끄럼방지시설(㎡) : 602㎡(7개소) ○보도설치(a) : - ○방호울타리(m) : - ○주차금지[515](m) : -m(-개소) ○주정차금지[516](m) : 50m(1개소) ○CCTV(대) : 4 ○노상주차장(면수) : - |

작성자

(성명)

(인)

| 일련 번호 | 구간별 | 연장 거리 (m) | 도로폭 (m) | 시설물 설치내용 | |
|----------|--------------|-----------------|------------|--|--|
| 6 | 장대골로 76번길 | 121 | 6 | <ul style="list-style-type: none"> ○신호기(기) : - ○안전표지(개) : - ○보호구역통합표지(개) : 3 ○보호구역표시[324](개) : - ○노면표시(개소) : 3 ○횡단보도(개소) : - ○고원식횡단보도(개소) : - ○과속방지턱(개) : - | <ul style="list-style-type: none"> ○도로반사경(개) : - ○미끄럼방지시설(㎡) : 31㎡(1개소) ○보도설치(a) : - ○방호울타리(m) : - ○주차금지[515](m) : -m(-개소) ○주정차금지[516](m) : -m(-개소) ○CCTV(대) : 1 ○노상주차장(면수) : - |
| 7 | 장대골로 68번길 | 120 | 6 | <ul style="list-style-type: none"> ○신호기(기) : - ○안전표지(개) : 1 ○보호구역통합표지(개) : 2 ○보호구역표시[324](개) : - ○노면표시(개소) : 8 ○횡단보도(개소) : - ○고원식횡단보도(개소) : - ○과속방지턱(개) : - | <ul style="list-style-type: none"> ○도로반사경(개) : - ○미끄럼방지시설(㎡) : 129㎡(2개소) ○보도설치(a) : - ○방호울타리(m) : - ○주차금지[515](m) : -m(-개소) ○주정차금지[516](m) : -m(-개소) ○CCTV(대) : - ○노상주차장(면수) : - |
| 8 | 장대골로 67번길 | 472 | 6 | <ul style="list-style-type: none"> ○신호기(기) : - ○안전표지(개) : 2 ○보호구역통합표지(개) : 5 ○보호구역표시[324](개) : 1 ○노면표시(개소) : 16 ○횡단보도(개소) : - ○고원식횡단보도(개소) : - ○과속방지턱(개) : - | <ul style="list-style-type: none"> ○도로반사경(개) : 4 ○미끄럼방지시설(㎡) : 413㎡(3개소) ○보도설치(a) : - ○방호울타리(m) : - ○주차금지[515](m) : -m(-개소) ○주정차금지[516](m) : -m(-개소) ○CCTV(대) : - ○노상주차장(면수) : - |

작성자

(성명)

(인)

| 일련 번호 | 구간별 | 연장 거리 (m) | 도로폭 (m) | 시설물 설치내용 | |
|----------|--------------|-----------------|------------|---|--|
| 9 | 장대골로 57번길 | 142 | 6 | <ul style="list-style-type: none"> ○신호기(기) : - ○안전표지(개) : 10 ○보호구역통합표지(개) : 2 ○보호구역표시[324](개) : - ○노면표시(개소) : 17 ○횡단보도(개소) : 1 ○고원식횡단보도(개소) : - ○과속방지턱(개) : 2 | <ul style="list-style-type: none"> ○도로반사경(개) : 5 ○미끄럼방지시설(㎡) : 213㎡(2개소) ○보도설치(a) : - ○방호울타리(m) : - ○주차금지[515](m) : -m(-개소) ○주정차금지[516](m) : -m(-개소) ○CCTV(대) : 2 ○노상주차장(면수) : - |
| 10 | 광일로 55번길 | 345 | 6 | <ul style="list-style-type: none"> ○신호기(기) : - ○안전표지(개) : 14 ○보호구역통합표지(개) : 4 ○보호구역표시[324](개) : 1 ○노면표시(개소) : 15 ○횡단보도(개소) : 1 ○고원식횡단보도(개소) : - ○과속방지턱(개) : 4 | <ul style="list-style-type: none"> ○도로반사경(개) : 3 ○미끄럼방지시설(㎡) : 98㎡(2개소) ○보도설치(a) : - ○방호울타리(m) : - ○주차금지[515](m) : -m(-개소) ○주정차금지[516](m) : -m(-개소) ○CCTV(대) : - ○노상주차장(면수) : - |
| 11 | 장대골로 52번길 | 120 | 6 | <ul style="list-style-type: none"> ○신호기(기) : - ○안전표지(개) : 3 ○보호구역통합표지(개) : 2 ○보호구역표시[324](개) : - ○노면표시(개소) : - ○횡단보도(개소) : - ○고원식횡단보도(개소) : - ○과속방지턱(개) : 1 | <ul style="list-style-type: none"> ○도로반사경(개) : - ○미끄럼방지시설(㎡) : -㎡(-개소) ○보도설치(a) : - ○방호울타리(m) : - ○주차금지[515](m) : -m(-개소) ○주정차금지[516](m) : -m(-개소) ○CCTV(대) : 1 ○노상주차장(면수) : - |

작성자

(성명)

(인)

| 일련 번호 | 구간별 | 연장 거리 (m) | 도로폭 (m) | 시설물 설치내용 | |
|----------|--------------|-----------------|------------|---|---|
| 12 | 장대골로 45번길 | 190 | 8 | <ul style="list-style-type: none"> ○신호기(기) : - ○안전표지(개) : 13 ○보호구역통합표지(개) : 4 ○보호구역표시[324](개) : 3 ○노면표시(개소) : 12 ○횡단보도(개소) : 1 ○고원식횡단보도(개소) : - ○과속방지턱(개) : - | <ul style="list-style-type: none"> ○도로반사경(개) : 1 ○미끄럼방지시설(㎡) : 509㎡(2개소) ○보도설치(a) : - ○방호울타리(m) : - ○주차금지[515](m) : -m(-개소) ○주정차금지[516](m) : -m(-개소) ○CCTV(대) : 1 ○노상주차장(면수) : - |
| 13 | 장대골로 39번길 | 220 | 8 | <ul style="list-style-type: none"> ○신호기(기) : - ○안전표지(개) : 9 ○보호구역통합표지(개) : 4 ○보호구역표시[324](개) : 3 ○노면표시(개소) : 14 ○횡단보도(개소) : 1 ○고원식횡단보도(개소) : - ○과속방지턱(개) : 2 | <ul style="list-style-type: none"> ○도로반사경(개) : - ○미끄럼방지시설(㎡) : 356㎡(3개소) ○보도설치(a) : - ○방호울타리(m) : - ○주차금지[515](m) : -m(-개소) ○주정차금지[516](m) : -m(-개소) ○CCTV(대) : - ○노상주차장(면수) : - |
| 14 | 광일로 43번길 | 180 | 8 | <ul style="list-style-type: none"> ○신호기(기) : - ○안전표지(개) : 9 ○보호구역통합표지(개) : 3 ○보호구역표시[324](개) : - ○노면표시(개소) : 4 ○횡단보도(개소) : 1 ○고원식횡단보도(개소) : - ○과속방지턱(개) : 1 | <ul style="list-style-type: none"> ○도로반사경(개) : 1 ○미끄럼방지시설(㎡) : 56㎡(1개소) ○보도설치(a) : - ○방호울타리(m) : - ○주차금지[515](m) : -m(-개소) ○주정차금지[516](m) : 120m(1개소) ○CCTV(대) : - ○노상주차장(면수) : - |

작성자

(성명)

(인)

| 일련 번호 | 구간별 | 연장 거리 (m) | 도로폭 (m) | 시설물 설치내용 | |
|----------|-------------|-----------------|------------|---|--|
| 15 | 호암로 30번길 | 130 | 6 | <ul style="list-style-type: none"> ○신호기(기) : - ○안전표지(개) : 4 ○보호구역통합표지(개) : 2 ○보호구역표시[324](개) : 2 ○노면표시(개소) : - ○횡단보도(개소) : - ○고원식횡단보도(개소) : - ○과속방지턱(개) : 2 | <ul style="list-style-type: none"> ○도로반사경(개) : - ○미끄럼방지시설(m²) : -m²(-개소) ○보도설치(a) : - ○방호울타리(m) : - ○주차금지[515](m) : -m(-개소) ○주정차금지[516](m) : -m(-개소) ○CCTV(대) : 1 ○노상주차장(면수) : - |
| | | | | | |
| | | | | | |

작성자

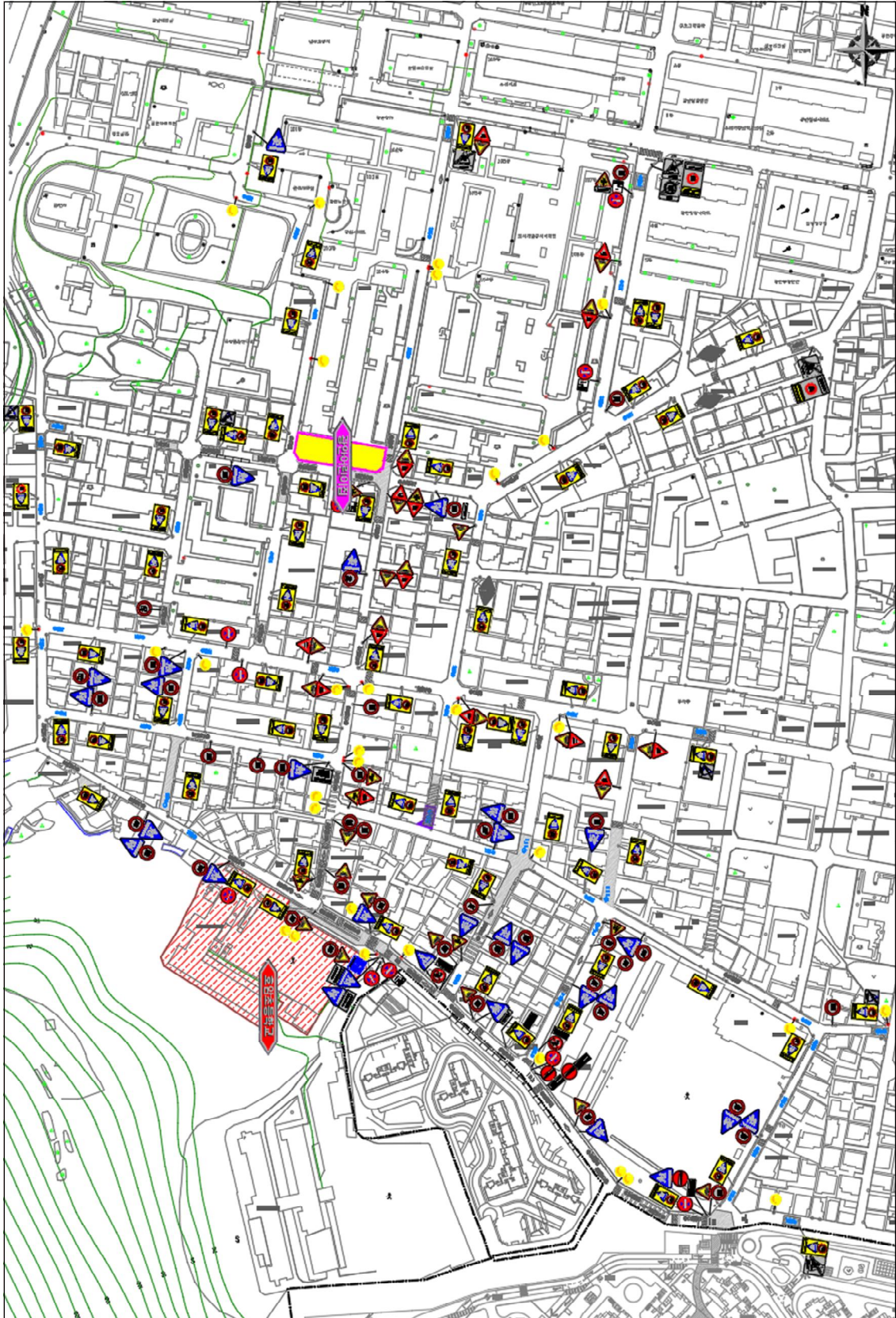
(성명)

(인)

호암초등학교 보호구역 주변 약도



호암초등학교 보호구역 현황평면도



어린이 보호구역 관리카드

[남구]

제 호

(앞쪽)

| | | | |
|--------------|---|-------------------|---|
| 보호구역 지정 시설 명 | 민안초등학교 | 구 분 | 택1(초등학교, 유치원, 어린이집, 특수학교, 학원) 택1(주거복지시설, 의료복지시설, 여가복지시설) |
| 소재지 | 수영구 감포로38번길 33(민락동) (전화번호 : 051-751-3931) | | |
| 지정일자 | 1997년 11월 25일 | 지정시설의 시설장 성 명 : - | |

보호구역 내 시설물 설치내용 (민안초등학교, 경은유치원, 백산자연유치원, 도산어린이집 공통)

| 일련 번호 | 구간별 | 연장 거리 (m) | 도로폭 (m) | 시설물 설치내용 | |
|-------|-------------|-----------|---------|--|--|
| 1 | 감포로 | 1,000 | 15 | ○신호기(기) : 61 ○안전표지(개) : 31 ○보호구역통합표지(개) : 17 ○보호구역표시[324](개) : 9 ○노면표시(개소) : 61 ○횡단보도(개소) : 11 ○고원식횡단보도(개소) : 1 ○과속방지턱(개) : 2 | ○도로반사경(개) : 1 ○미끄럼방지시설(㎡) : 914㎡(14개소) ○보도설치(a) : 45 ○방호울타리(m) : 152 ○주차금지[515](m) : -m(-개소) ○주정차금지[516](m) : 130m(1개소) ○CCTV(대) : 2 ○노상주차장(면수) : - |
| 2 | 무학로 64번길 | 222 | 6 | ○신호기(기) : - ○안전표지(개) : 2 ○보호구역통합표지(개) : 4 ○보호구역표시[324](개) : - ○노면표시(개소) : 12 ○횡단보도(개소) : - ○고원식횡단보도(개소) : - ○과속방지턱(개) : - | ○도로반사경(개) : - ○미끄럼방지시설(㎡) : 90㎡(1개소) ○보도설치(a) : - ○방호울타리(m) : - ○주차금지[515](m) : -m(-개소) ○주정차금지[516](m) : -m(-개소) ○CCTV(대) : 3 ○노상주차장(면수) : - |

작성자

(성명)

(인)

| 일련 번호 | 구간별 | 연장 거리 (m) | 도로폭 (m) | 시설물 설치내용 | |
|----------|--------------|-----------------|------------|--|--|
| 3 | 무학로 63번길 | 850 | 6 | <ul style="list-style-type: none"> ○신호기(기) : 2 ○안전표지(개) : 18 ○보호구역통합표지(개) : 14 ○보호구역표시[324](개) : 4 ○노면표시(개소) : 42 ○횡단보도(개소) : 4 ○고원식횡단보도(개소) : - ○과속방지턱(개) : 8 | <ul style="list-style-type: none"> ○도로반사경(개) : 2 ○미끄럼방지시설(㎡) : 304㎡(3개소) ○보도설치(a) : - ○방호울타리(m) : - ○주차금지[515](m) : -m(-개소) ○주정차금지[516](m) : 150m(2개소) ○CCTV(대) : 6 ○노상주차장(면수) : - |
| 4 | 광남로 213번길 | 300 | 6 | <ul style="list-style-type: none"> ○신호기(기) : - ○안전표지(개) : 1 ○보호구역통합표지(개) : 9 ○보호구역표시[324](개) : - ○노면표시(개소) : 12 ○횡단보도(개소) : 1 ○고원식횡단보도(개소) : - ○과속방지턱(개) : - | <ul style="list-style-type: none"> ○도로반사경(개) : - ○미끄럼방지시설(㎡) : 33㎡(1개소) ○보도설치(a) : - ○방호울타리(m) : - ○주차금지[515](m) : -m(-개소) ○주정차금지[516](m) : 48m(1개소) ○CCTV(대) : - ○노상주차장(면수) : - |
| 5 | 무학로 69번길 | 628 | 6 | <ul style="list-style-type: none"> ○신호기(기) : - ○안전표지(개) : 20 ○보호구역통합표지(개) : 7 ○보호구역표시[324](개) : 4 ○노면표시(개소) : 40 ○횡단보도(개소) : 4 ○고원식횡단보도(개소) : - ○과속방지턱(개) : 6 | <ul style="list-style-type: none"> ○도로반사경(개) : 7 ○미끄럼방지시설(㎡) : 343㎡(6개소) ○보도설치(a) : - ○방호울타리(m) : 106 ○주차금지[515](m) : 150m(1개소) ○주정차금지[516](m) : 300m(4개소) ○CCTV(대) : 5 ○노상주차장(면수) : - |

작성자

(성명)

(인)

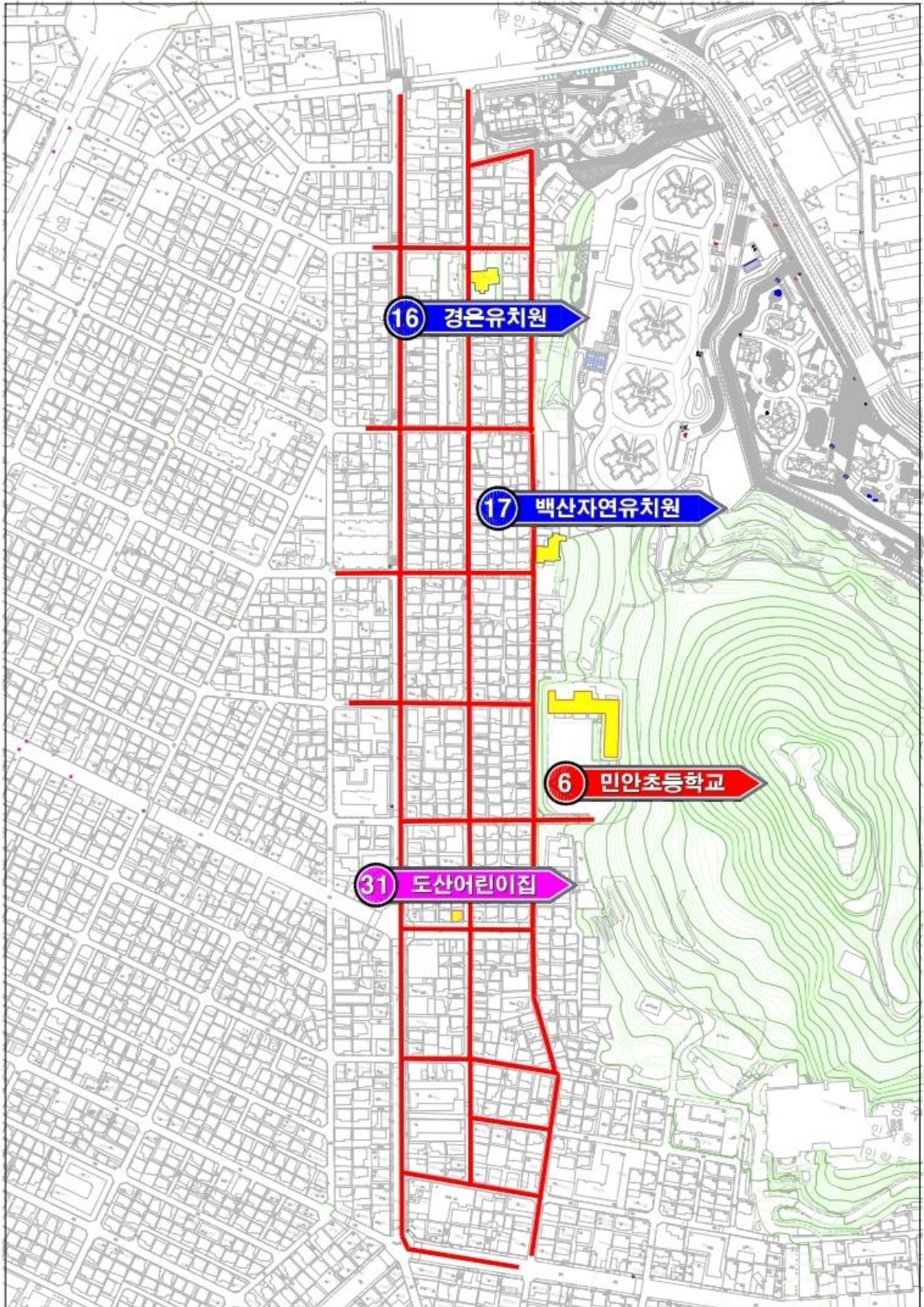
| 일련 번호 | 구간별 | 연장 거리 (m) | 도로폭 (m) | 시설물 설치내용 | |
|----------|------------------|-----------------|------------|---|---|
| 6 | 광남로 | 110 | 20 | <ul style="list-style-type: none"> ○신호기(기) : 8 ○안전표지(개) : 2 ○보호구역통합표지(개) : 1 ○보호구역표시[324](개) : - ○노면표시(개소) : 6 ○횡단보도(개소) : 2 ○고원식횡단보도(개소) : - ○과속방지턱(개) : - | <ul style="list-style-type: none"> ○도로반사경(개) : - ○미끄럼방지시설(m²) : -m²(-개소) ○보도설치(a) : 3 ○방호울타리(m) : - ○주차금지[515](m) : -m(-개소) ○주정차금지[516](m) : -m(-개소) ○CCTV(대) : 1 ○노상주차장(면수) : - |
| 7 | 감포로 8번길 외 8개소 | 1,230 | 6 | <ul style="list-style-type: none"> ○신호기(기) : 1 ○안전표지(개) : 39 ○보호구역통합표지(개) : 18 ○보호구역표시[324](개) : 5 ○노면표시(개소) : 60 ○횡단보도(개소) : 13 ○고원식횡단보도(개소) : - ○과속방지턱(개) : 1 | <ul style="list-style-type: none"> ○도로반사경(개) : 2 ○미끄럼방지시설(m²) : 1,634m²(20개소) ○보도설치(a) : 2 ○방호울타리(m) : 32 ○주차금지[515](m) : -m(-개소) ○주정차금지[516](m) : 100m(2개소) ○CCTV(대) : 2 ○노상주차장(면수) : 11 |
| | | | | | |

작성자

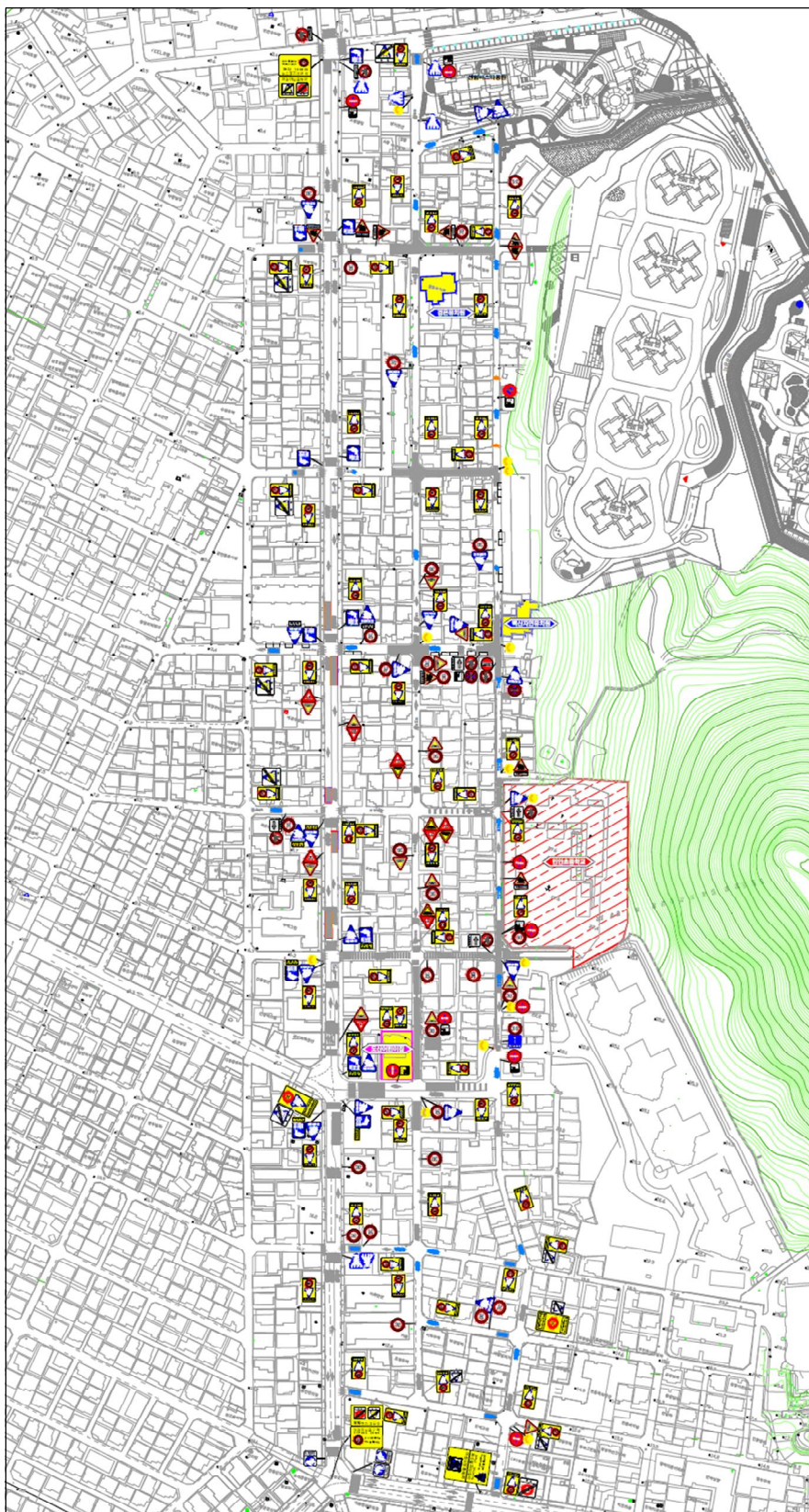
(성명)

(인)

민안초등학교 보호구역 주변 약도



민안초등학교 보호구역 현황평면도



어린이 보호구역 관리카드

[남구]

제 호

(앞쪽)

| | | | |
|--------------|---|---------------------|---|
| 보호구역 지정 시설 명 | 광안초등학교 | 구 분 | 택1(초등학교, 유치원, 어린이집, 특수학교, 학원) 택1(주거복지시설, 의료복지시설, 여가복지시설) |
| 소재지 | 수영구 광안로21번가길 35(광안2동) (전화번호 : 051-790-2200) | | |
| 지정일자 | 1998년 10월 8일 | 지정시설의 시설장 성 명 : 심영애 | |

보호구역 내 시설물 설치내용 (광안초등학교, 백송영재어린이집 공통)

| 일련 번호 | 구간별 | 연장 거리 (m) | 도로폭 (m) | 시설물 설치내용 | |
|-------|--------------|-----------|---------|---|---|
| 1 | 수영로 588번길 | 520 | 6 | ○신호기(기) : - ○안전표지(개) : 9 ○보호구역통합표지(개) : 11 ○보호구역표시[324](개) : 6 ○노면표시(개소) : 26 ○횡단보도(개소) : 3 ○고원식횡단보도(개소) : - ○과속방지턱(개) : - | ○도로반사경(개) : 2 ○미끄럼방지시설(m²) : 2m²(70개소) ○보도설치(a) : - ○방호울타리(m) : - ○주차금지[515](m) : -m(-개소) ○주정차금지[516](m) : 160m(1개소) ○CCTV(대) : 3 ○노상주차장(면수) : - |
| 2 | 수영로 582번길 | 240 | 6 | ○신호기(기) : - ○안전표지(개) : 2 ○보호구역통합표지(개) : 5 ○보호구역표시[324](개) : 1 ○노면표시(개소) : 8 ○횡단보도(개소) : - ○고원식횡단보도(개소) : - ○과속방지턱(개) : - | ○도로반사경(개) : - ○미끄럼방지시설(m²) : 36m²(1개소) ○보도설치(a) : - ○방호울타리(m) : - ○주차금지[515](m) : -m(-개소) ○주정차금지[516](m) : -m(-개소) ○CCTV(대) : 1 ○노상주차장(면수) : 4 |

작성자

(성명)

(인)

| 일련 번호 | 구간별 | 연장 거리 (m) | 도로폭 (m) | 시설물 설치내용 | |
|----------|--------------|-----------------|------------|---|--|
| 3 | 광안로 21번가길 | 300 | 6 | <ul style="list-style-type: none"> ○신호기(기) : - ○안전표지(개) : 15 ○보호구역통합표지(개) : 5 ○보호구역표시[324](개) : 4 ○노면표시(개소) : 25 ○횡단보도(개소) : 8 ○고원식횡단보도(개소) : - ○과속방지턱(개) : 3 | <ul style="list-style-type: none"> ○도로반사경(개) : - ○미끄럼방지시설(m²) : 232m²(3개소) ○보도설치(a) : 3 ○방호울타리(m) : 111 ○주차금지[515](m) : -m(-개소) ○주정차금지[516](m) : 120m(1개소) ○CCTV(대) : 3 ○노상주차장(면수) : - |
| 4 | 광안로 | 110 | 20 | <ul style="list-style-type: none"> ○신호기(기) : 6 ○안전표지(개) : 2 ○보호구역통합표지(개) : 2 ○보호구역표시[324](개) : - ○노면표시(개소) : 14 ○횡단보도(개소) : 1 ○고원식횡단보도(개소) : - ○과속방지턱(개) : - | <ul style="list-style-type: none"> ○도로반사경(개) : - ○미끄럼방지시설(m²) : 370m²(1개소) ○보도설치(a) : 6 ○방호울타리(m) : - ○주차금지[515](m) : -m(-개소) ○주정차금지[516](m) : -m(-개소) ○CCTV(대) : - ○노상주차장(면수) : - |
| 5 | 광안로7번길 | 90 | 8 | <ul style="list-style-type: none"> ○신호기(기) : - ○안전표지(개) : 2 ○보호구역통합표지(개) : 4 ○보호구역표시[324](개) : - ○노면표시(개소) : - ○횡단보도(개소) : - ○고원식횡단보도(개소) : - ○과속방지턱(개) : 2 | <ul style="list-style-type: none"> ○도로반사경(개) : - ○미끄럼방지시설(m²) : 88m²(2개소) ○보도설치(a) : - ○방호울타리(m) : - ○주차금지[515](m) : -m(-개소) ○주정차금지[516](m) : 50m(1개소) ○CCTV(대) : - ○노상주차장(면수) : - |

작성자

(성명)

(인)

| 일련 번호 | 구간별 | 연장 거리 (m) | 도로폭 (m) | 시설물 설치내용 | |
|----------|-------------|-----------------|------------|---|---|
| 6 | 광안로 21번길 | 220 | 6 | <ul style="list-style-type: none"> ○신호기(기) : - ○안전표지(개) : 4 ○보호구역통합표지(개) : 7 ○보호구역표시[324](개) : - ○노면표시(개소) : 12 ○횡단보도(개소) : 2 ○고원식횡단보도(개소) : 1 ○과속방지턱(개) : - | <ul style="list-style-type: none"> ○도로반사경(개) : - ○미끄럼방지시설(m²) : 2m²(60개소) ○보도설치(a) : - ○방호울타리(m) : - ○주차금지[515](m) : -m(-개소) ○주정차금지[516](m) : -m(-개소) ○CCTV(대) : - ○노상주차장(면수) : 5 |
| 7 | 광안로 35번길 | 310 | 6 | <ul style="list-style-type: none"> ○신호기(기) : - ○안전표지(개) : 16 ○보호구역통합표지(개) : 6 ○보호구역표시[324](개) : 1 ○노면표시(개소) : 28 ○횡단보도(개소) : 3 ○고원식횡단보도(개소) : 3 ○과속방지턱(개) : 4 | <ul style="list-style-type: none"> ○도로반사경(개) : 2 ○미끄럼방지시설(m²) : 269m²(5개소) ○보도설치(a) : 2 ○방호울타리(m) : 60 ○주차금지[515](m) : -m(-개소) ○주정차금지[516](m) : 120m(1개소) ○CCTV(대) : 2 ○노상주차장(면수) : - |
| 8 | 광안로 41번길 | 140 | 5 | <ul style="list-style-type: none"> ○신호기(기) : - ○안전표지(개) : 5 ○보호구역통합표지(개) : 3 ○보호구역표시[324](개) : 2 ○노면표시(개소) : 8 ○횡단보도(개소) : 1 ○고원식횡단보도(개소) : 1 ○과속방지턱(개) : 1 | <ul style="list-style-type: none"> ○도로반사경(개) : - ○미끄럼방지시설(m²) : 22m²(1개소) ○보도설치(a) : 2.5 ○방호울타리(m) : - ○주차금지[515](m) : -m(-개소) ○주정차금지[516](m) : 100m(1개소) ○CCTV(대) : - ○노상주차장(면수) : - |

작성자

(성명)

(인)

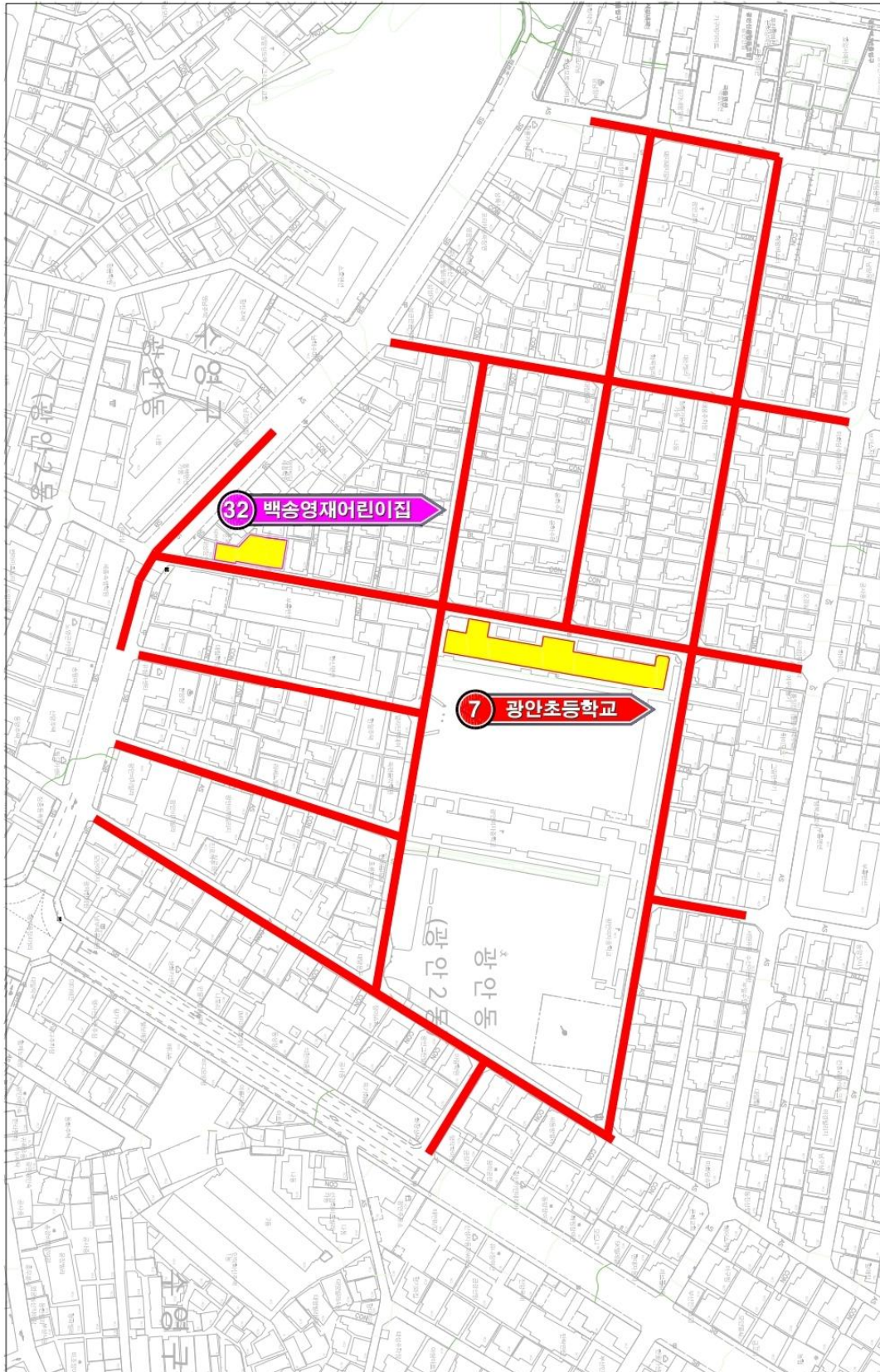
| 일련 번호 | 구간별 | 연장 거리 (m) | 도로폭 (m) | 시설물 설치내용 | |
|----------|-------------|-----------------|------------|---|--|
| 9 | 광안로 45번길 | 140 | 6 | <ul style="list-style-type: none"> ○신호기(기) : - ○안전표지(개) : 4 ○보호구역통합표지(개) : 3 ○보호구역표시[324](개) : 2 ○노면표시(개소) : 12 ○횡단보도(개소) : 1 ○고원식횡단보도(개소) : 1 ○과속방지턱(개) : - | <ul style="list-style-type: none"> ○도로반사경(개) : - ○미끄럼방지시설(m²) : 32m²(1개소) ○보도설치(a) : 1 ○방호울타리(m) : - ○주차금지[515](m) : -m(-개소) ○주정차금지[516](m) : -m(-개소) ○CCTV(대) : - ○노상주차장(면수) : 6 |
| 10 | 광안로 49번길 | 340 | 6 | <ul style="list-style-type: none"> ○신호기(기) : - ○안전표지(개) : 11 ○보호구역통합표지(개) : 6 ○보호구역표시[324](개) : 3 ○노면표시(개소) : 21 ○횡단보도(개소) : 2 ○고원식횡단보도(개소) : 2 ○과속방지턱(개) : 4 | <ul style="list-style-type: none"> ○도로반사경(개) : 2 ○미끄럼방지시설(m²) : 166m²(2개소) ○보도설치(a) : - ○방호울타리(m) : - ○주차금지[515](m) : -m(-개소) ○주정차금지[516](m) : -m(-개소) ○CCTV(대) : 1 ○노상주차장(면수) : - |
| 1 | 광남로 | 48 | 6 | <ul style="list-style-type: none"> ○신호기(기) : - ○안전표지(개) : 2 ○보호구역통합표지(개) : 2 ○보호구역표시[324](개) : - ○노면표시(개소) : 7 ○횡단보도(개소) : 1 ○고원식횡단보도(개소) : - ○과속방지턱(개) : - | <ul style="list-style-type: none"> ○도로반사경(개) : - ○미끄럼방지시설(m²) : 38m²(1개소) ○보도설치(a) : - ○방호울타리(m) : - ○주차금지[515](m) : -m(-개소) ○주정차금지[516](m) : -m(-개소) ○CCTV(대) : - ○노상주차장(면수) : - |

작성자

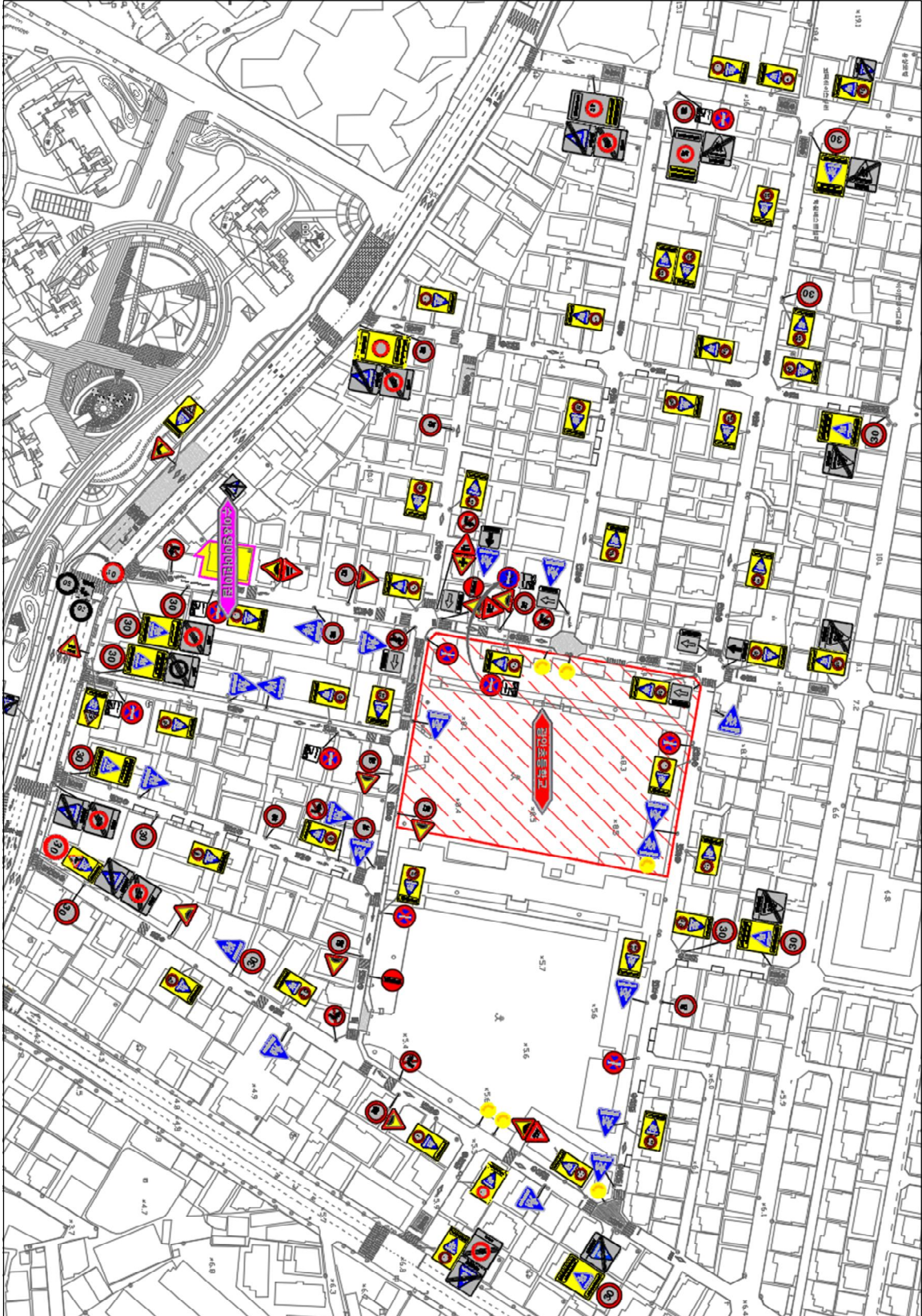
(성명)

(인)

광안초등학교 보호구역 주변 약도



광안초등학교 보호구역 현황평면도



어린이 보호구역 관리카드

[남구]

제 호

(앞쪽)

| | | | |
|--------------|--|---------------------|---|
| 보호구역 지정 시설 명 | 민락초등학교 | 구 분 | 택1(초등학교, 유치원, 어린이집, 특수학교, 학원) 택1(주거복지시설, 의료복지시설, 여가복지시설) |
| 소재지 | 수영구 광남로257번길 12(민락동) (전화번호 : 051-752-8694) | | |
| 지정일자 | 1996년 6월 5일 | 지정시설의 시설장 성 명 : 황순남 | |

보호구역 내 시설물 설치내용 (민락초등학교, 옥련유치원, 성모유치원 공통)

| 일련 번호 | 구간별 | 연장 거리 (m) | 도로폭 (m) | 시설물 설치내용 | |
|-------|---------|-----------|---------|--|---|
| 1 | 감포로 8번길 | 205 | 4.0 | ○신호기(기) : - ○안전표지(개) : 10 ○보호구역통합표지(개) : 1 ○보호구역표시[324](개) : 2 ○노면표시(개소) : 26 ○횡단보도(개소) : - ○고원식횡단보도(개소) : - ○과속방지턱(개) : 4 | ○도로반사경(개) : - ○미끄럼방지시설(㎡) : -㎡(-개소) ○보도설치(a) : - ○방호울타리(m) : - ○주차금지[515](m) : -m(-개소) ○주정차금지[516](m) : 100m(1개소) ○CCTV(대) : 1 ○노상주차장(면수) : - |
| 2 | 광남로 | 571 | 20 | ○신호기(기) : 33 ○안전표지(개) : 40 ○보호구역통합표지(개) : 3 ○보호구역표시[324](개) : 10 ○노면표시(개소) : 100 ○횡단보도(개소) : 7 ○고원식횡단보도(개소) : - ○과속방지턱(개) : - | ○도로반사경(개) : 3 ○미끄럼방지시설(㎡) : 600㎡(4개소) ○보도설치(a) : 25 ○방호울타리(m) : - ○주차금지[515](m) : -m(-개소) ○주정차금지[516](m) : 343m(5개소) ○CCTV(대) : 3 ○노상주차장(면수) : - |

작성자

(성명)

(인)

| 일련 번호 | 구간별 | 연장 거리 (m) | 도로폭 (m) | 시설물 설치내용 | |
|----------|---------------|-----------------|------------|---|--|
| 3 | 민락본동로 31번길 | 350 | 6 | <ul style="list-style-type: none"> ○신호기(기) : - ○안전표지(개) : 21 ○보호구역통합표지(개) : 7 ○보호구역표시[324](개) : - ○노면표시(개소) : 16 ○횡단보도(개소) : 1 ○고원식횡단보도(개소) : - ○과속방지턱(개) : 3 | <ul style="list-style-type: none"> ○도로반사경(개) : 1 ○미끄럼방지시설(㎡) : 42㎡(1개소) ○보도설치(a) : - ○방호울타리(m) : - ○주차금지[515](m) : -m(-개소) ○주정차금지[516](m) : 90m(1개소) ○CCTV(대) : 2 ○노상주차장(면수) : - |
| 4 | 민락본동로 27번길 | 355 | 6 | <ul style="list-style-type: none"> ○신호기(기) : - ○안전표지(개) : 12 ○보호구역통합표지(개) : 6 ○보호구역표시[324](개) : - ○노면표시(개소) : 23 ○횡단보도(개소) : - ○고원식횡단보도(개소) : - ○과속방지턱(개) : 1 | <ul style="list-style-type: none"> ○도로반사경(개) : 1 ○미끄럼방지시설(㎡) : 949㎡(2개소) ○보도설치(a) : - ○방호울타리(m) : - ○주차금지[515](m) : -m(-개소) ○주정차금지[516](m) : -m(-개소) ○CCTV(대) : 2 ○노상주차장(면수) : - |
| 5 | 민락본동로 19번길 | 100 | 6 | <ul style="list-style-type: none"> ○신호기(기) : - ○안전표지(개) : - ○보호구역통합표지(개) : 4 ○보호구역표시[324](개) : - ○노면표시(개소) : 6 ○횡단보도(개소) : - ○고원식횡단보도(개소) : - ○과속방지턱(개) : - | <ul style="list-style-type: none"> ○도로반사경(개) : - ○미끄럼방지시설(㎡) : -㎡(-개소) ○보도설치(a) : - ○방호울타리(m) : - ○주차금지[515](m) : -m(-개소) ○주정차금지[516](m) : -m(-개소) ○CCTV(대) : - ○노상주차장(면수) : - |

작성자

(성명)

(인)

| 일련 번호 | 구간별 | 연장 거리 (m) | 도로폭 (m) | 시설물 설치내용 | |
|----------|----------------|-----------------|------------|---|--|
| 6 | 광안해변로 259번길 | 151 | 6 | <ul style="list-style-type: none"> ○신호기(기) : - ○안전표지(개) : 3 ○보호구역통합표지(개) : 3 ○보호구역표시[324](개) : 1 ○노면표시(개소) : 12 ○횡단보도(개소) : 1 ○고원식횡단보도(개소) : - ○과속방지턱(개) : 2 | <ul style="list-style-type: none"> ○도로반사경(개) : 1 ○미끄럼방지시설(m²) : -m²(-개소) ○보도설치(a) : - ○방호울타리(m) : - ○주차금지[515](m) : -m(-개소) ○주정차금지[516](m) : 100m(1개소) ○CCTV(대) : 1 ○노상주차장(면수) : - |
| 7 | 광안해변로 307번길 | 235 | 6 | <ul style="list-style-type: none"> ○신호기(기) : - ○안전표지(개) : 4 ○보호구역통합표지(개) : 5 ○보호구역표시[324](개) : - ○노면표시(개소) : 15 ○횡단보도(개소) : 3 ○고원식횡단보도(개소) : - ○과속방지턱(개) : 2 | <ul style="list-style-type: none"> ○도로반사경(개) : - ○미끄럼방지시설(m²) : -m²(-개소) ○보도설치(a) : - ○방호울타리(m) : - ○주차금지[515](m) : -m(-개소) ○주정차금지[516](m) : -m(-개소) ○CCTV(대) : 2 ○노상주차장(면수) : - |
| 8 | 광남로 258번길 | 180 | 6 | <ul style="list-style-type: none"> ○신호기(기) : - ○안전표지(개) : 14 ○보호구역통합표지(개) : 4 ○보호구역표시[324](개) : - ○노면표시(개소) : 21 ○횡단보도(개소) : 1 ○고원식횡단보도(개소) : - ○과속방지턱(개) : 3 | <ul style="list-style-type: none"> ○도로반사경(개) : - ○미끄럼방지시설(m²) : -m²(-개소) ○보도설치(a) : - ○방호울타리(m) : - ○주차금지[515](m) : -m(-개소) ○주정차금지[516](m) : 50m(1개소) ○CCTV(대) : 1 ○노상주차장(면수) : - |

작성자

(성명)

(인)

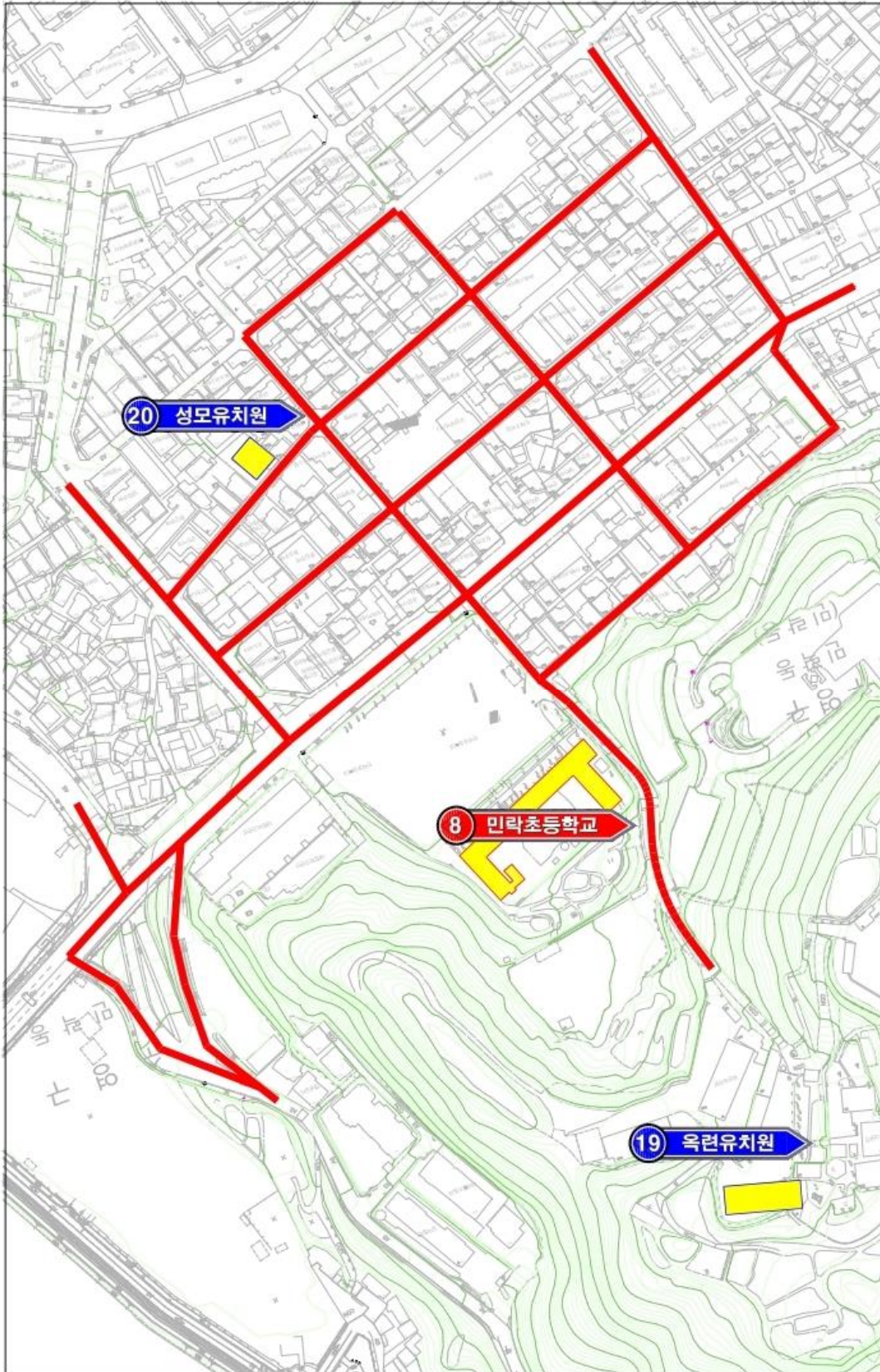
| 일련 번호 | 구간별 | 연장 거리 (m) | 도로폭 (m) | 시설물 설치내용 | |
|----------|--------------|-----------------|------------|--|--|
| 9 | 광남로 257번길 | 240 | 9 | <ul style="list-style-type: none"> ○신호기(기) : - ○안전표지(개) : 15 ○보호구역통합표지(개) : 2 ○보호구역표시[324](개) : 6 ○노면표시(개소) : 5 ○횡단보도(개소) : 1 ○고원식횡단보도(개소) : 1 ○과속방지턱(개) : 3 | <ul style="list-style-type: none"> ○도로반사경(개) : - ○미끄럼방지시설(m²) : 210m²(3개소) ○보도설치(a) : 3 ○방호울타리(m) : - ○주차금지[515](m) : -m(-개소) ○주정차금지[516](m) : 115m(3개소) ○CCTV(대) : 1 ○노상주차장(면수) : - |
| 10 | 민락본동로 | 180 | 20 | <ul style="list-style-type: none"> ○신호기(기) : 4 ○안전표지(개) : 6 ○보호구역통합표지(개) : 7 ○보호구역표시[324](개) : - ○노면표시(개소) : 28 ○횡단보도(개소) : 1 ○고원식횡단보도(개소) : - ○과속방지턱(개) : - | <ul style="list-style-type: none"> ○도로반사경(개) : - ○미끄럼방지시설(m²) : -m²(-개소) ○보도설치(a) : 7 ○방호울타리(m) : - ○주차금지[515](m) : -m(-개소) ○주정차금지[516](m) : 80m(1개소) ○CCTV(대) : 1 ○노상주차장(면수) : - |
| 11 | 광안해변로 | 340 | 10~20 | <ul style="list-style-type: none"> ○신호기(기) : 16 ○안전표지(개) : 14 ○보호구역통합표지(개) : 7 ○보호구역표시[324](개) : - ○노면표시(개소) : 33 ○횡단보도(개소) : 1 ○고원식횡단보도(개소) : 1 ○과속방지턱(개) : 2 | <ul style="list-style-type: none"> ○도로반사경(개) : - ○미끄럼방지시설(m²) : -m²(-개소) ○보도설치(a) : 6 ○방호울타리(m) : - ○주차금지[515](m) : -m(-개소) ○주정차금지[516](m) : 50m(1개소) ○CCTV(대) : 1 ○노상주차장(면수) : - |

작성자

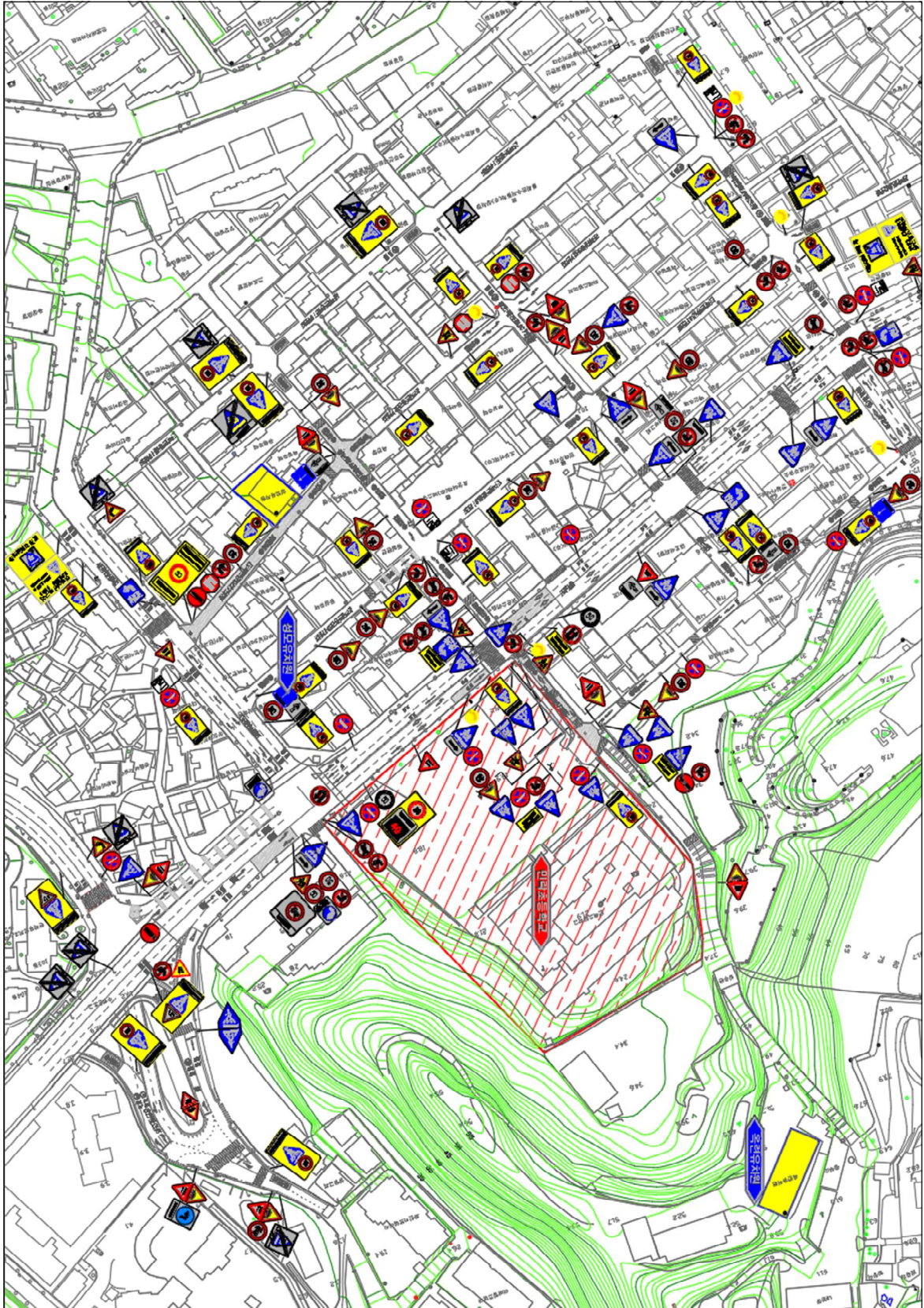
(성명)

(인)

민락초등학교 보호구역 주변 약도



민락초등학교 보호구역 현황평면도



어린이 보호구역 관리카드

[남구]

제 호

(앞쪽)

| | | | |
|--------------|---|---------------------|---|
| 보호구역 지정 시설 명 | 남천초등학교 | 구 분 | 택1(초등학교, 유치원, 어린이집, 특수학교, 학원) 택1(주거복지시설, 의료복지시설, 여가복지시설) |
| 소재지 | 수영구 남천서로 14(남천1동) (전화번호 : 051-610-3702) | | |
| 지정일자 | 1997년 11월 30일 | 지정시설의 시설장 성 명 : 김순복 | |

보호구역 내 시설물 설치내용 (남천초등학교, 천사유치원, 남천유치원 공통)

| 일련 번호 | 구간별 | 연장 거리 (m) | 도로폭 (m) | 시설물 설치내용 | |
|-------|--------------|-----------|---------|---|--|
| 1 | 수영로 427번길 | 280 | 12 | ○신호기(기) : - ○안전표지(개) : - ○보호구역통합표지(개) : 4 ○보호구역표시[324](개) : 3 ○노면표시(개소) : 28 ○횡단보도(개소) : - ○고원식횡단보도(개소) : 2 ○과속방지턱(개) : 3 | ○도로반사경(개) : 1 ○미끄럼방지시설(㎡) : 165㎡(3개소) ○보도설치(a) : - ○방호울타리(m) : - ○주차금지[515](m) : -m(-개소) ○주정차금지[516](m) : -m(-개소) ○CCTV(대) : 1 ○노상주차장(면수) : - |
| 2 | 남천서로 | 300 | 8 | ○신호기(기) : - ○안전표지(개) : 20 ○보호구역통합표지(개) : 9 ○보호구역표시[324](개) : 4 ○노면표시(개소) : 29 ○횡단보도(개소) : 5 ○고원식횡단보도(개소) : - ○과속방지턱(개) : 4 | ○도로반사경(개) : 5 ○미끄럼방지시설(㎡) : 387㎡(4개소) ○보도설치(a) : 3 ○방호울타리(m) : 110 ○주차금지[515](m) : -m(-개소) ○주정차금지[516](m) : 100m(1개소) ○CCTV(대) : 5 ○노상주차장(면수) : 2 |

작성자

(성명)

(인)

| 일련 번호 | 구간별 | 연장 거리 (m) | 도로폭 (m) | 시설물 설치내용 | |
|----------|--------------|-----------------|------------|---|---|
| 3 | 수영로 383번길 | 190 | 8 | <ul style="list-style-type: none"> ○신호기(기) : - ○안전표지(개) : 5 ○보호구역통합표지(개) : 4 ○보호구역표시[324](개) : 4 ○노면표시(개소) : 14 ○횡단보도(개소) : 1 ○고원식횡단보도(개소) : - ○과속방지턱(개) : - | <ul style="list-style-type: none"> ○도로반사경(개) : 1 ○미끄럼방지시설(m²) : -m²(-개소) ○보도설치(a) : - ○방호울타리(m) : - ○주차금지[515](m) : -m(-개소) ○주정차금지[516](m) : -m(-개소) ○CCTV(대) : 3 ○노상주차장(면수) : - |
| 4 | 수영로 393번길 | 190 | 6 | <ul style="list-style-type: none"> ○신호기(기) : - ○안전표지(개) : 5 ○보호구역통합표지(개) : 4 ○보호구역표시[324](개) : 2 ○노면표시(개소) : 12 ○횡단보도(개소) : 1 ○고원식횡단보도(개소) : - ○과속방지턱(개) : 1 | <ul style="list-style-type: none"> ○도로반사경(개) : - ○미끄럼방지시설(m²) : 110m²(2개소) ○보도설치(a) : 11.4 ○방호울타리(m) : 385 ○주차금지[515](m) : -m(-개소) ○주정차금지[516](m) : -m(-개소) ○CCTV(대) : 1 ○노상주차장(면수) : - |
| 5 | 남천서로 20번길 | 230 | 6~12 | <ul style="list-style-type: none"> ○신호기(기) : - ○안전표지(개) : 13 ○보호구역통합표지(개) : 5 ○보호구역표시[324](개) : 5 ○노면표시(개소) : 23 ○횡단보도(개소) : 2 ○고원식횡단보도(개소) : - ○과속방지턱(개) : 2 | <ul style="list-style-type: none"> ○도로반사경(개) : 2 ○미끄럼방지시설(m²) : 141 m²(3개소) ○보도설치(a) : 2 ○방호울타리(m) : - ○주차금지[515](m) : -m(-개소) ○주정차금지[516](m) : 124m(2개소) ○CCTV(대) : - ○노상주차장(면수) : - |

작성자

(성명)

(인)

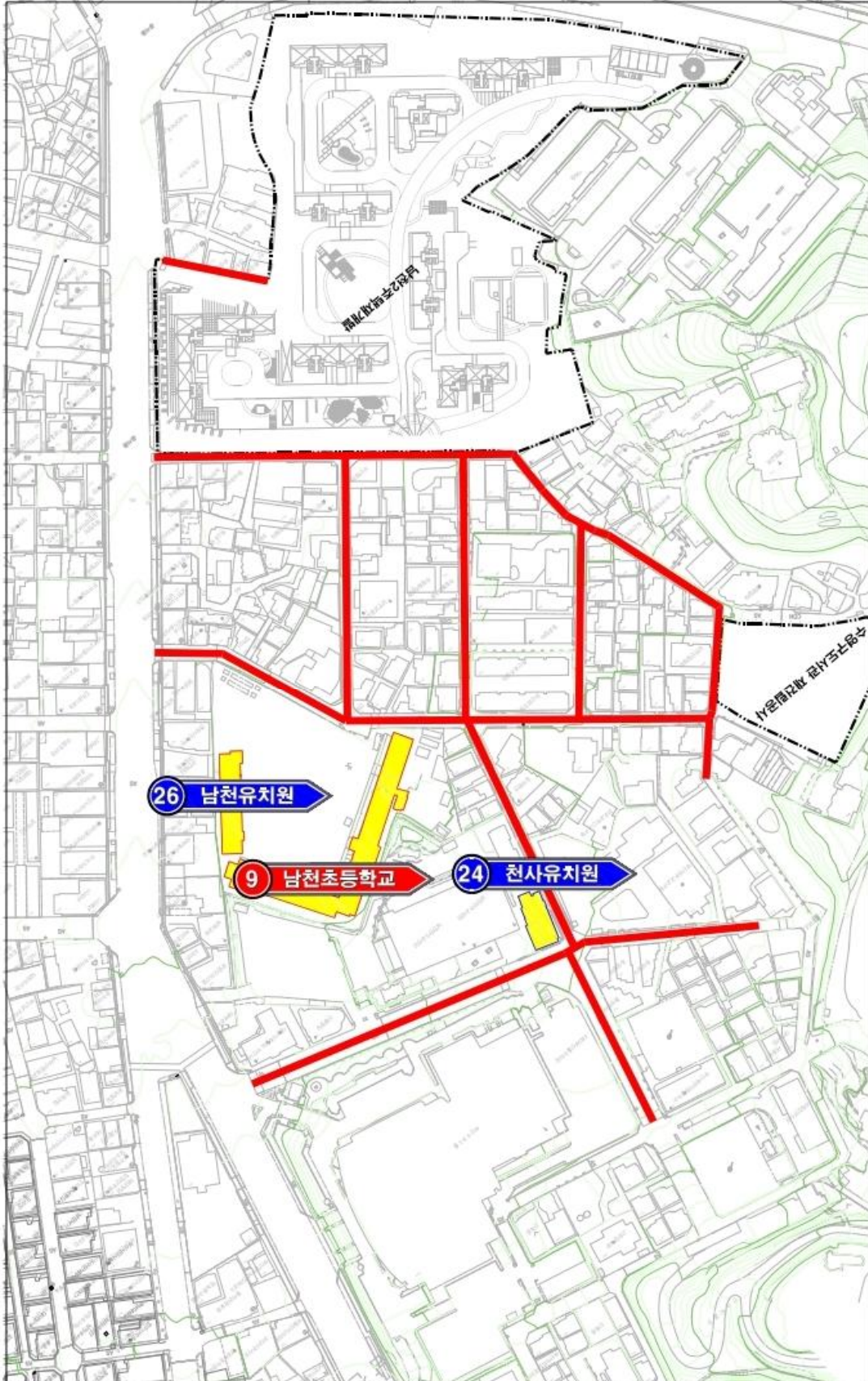
| 일련 번호 | 구간별 | 연장 거리 (m) | 도로폭 (m) | 시설물 설치내용 | |
|----------|--------------|-----------------|------------|---|---|
| 6 | 남천서로 25번길 | 100 | 6 | <ul style="list-style-type: none"> ○신호기(기) : - ○안전표지(개) : 2 ○보호구역통합표지(개) : 2 ○보호구역표시[324](개) : - ○노면표시(개소) : 7 ○횡단보도(개소) : - ○고원식횡단보도(개소) : - ○과속방지턱(개) : - | <ul style="list-style-type: none"> ○도로반사경(개) : - ○미끄럼방지시설(m²) : 48m²(1개소) ○보도설치(a) : - ○방호울타리(m) : - ○주차금지[515](m) : -m(-개소) ○주정차금지[516](m) : -m(-개소) ○CCTV(대) : - ○노상주차장(면수) : - |
| 7 | 남천서로 19번길 | 140 | 6 | <ul style="list-style-type: none"> ○신호기(기) : - ○안전표지(개) : 8 ○보호구역통합표지(개) : 3 ○보호구역표시[324](개) : 0 ○노면표시(개소) : 11 ○횡단보도(개소) : - ○고원식횡단보도(개소) : - ○과속방지턱(개) : 2 | <ul style="list-style-type: none"> ○도로반사경(개) : - ○미끄럼방지시설(m²) : 73m²(1개소) ○보도설치(a) : - ○방호울타리(m) : - ○주차금지[515](m) : -m(-개소) ○주정차금지[516](m) : -m(-개소) ○CCTV(대) : 1 ○노상주차장(면수) : - |
| 8 | 남천서로 13번길 | 140 | 6 | <ul style="list-style-type: none"> ○신호기(기) : - ○안전표지(개) : 10 ○보호구역통합표지(개) : 2 ○보호구역표시[324](개) : - ○노면표시(개소) : 10 ○횡단보도(개소) : 1 ○고원식횡단보도(개소) : - ○과속방지턱(개) : 2 | <ul style="list-style-type: none"> ○도로반사경(개) : - ○미끄럼방지시설(m²) : 49m²(1개소) ○보도설치(a) : - ○방호울타리(m) : - ○주차금지[515](m) : -m(-개소) ○주정차금지[516](m) : 120m(1개소) ○CCTV(대) : 1 ○노상주차장(면수) : - |

작성자

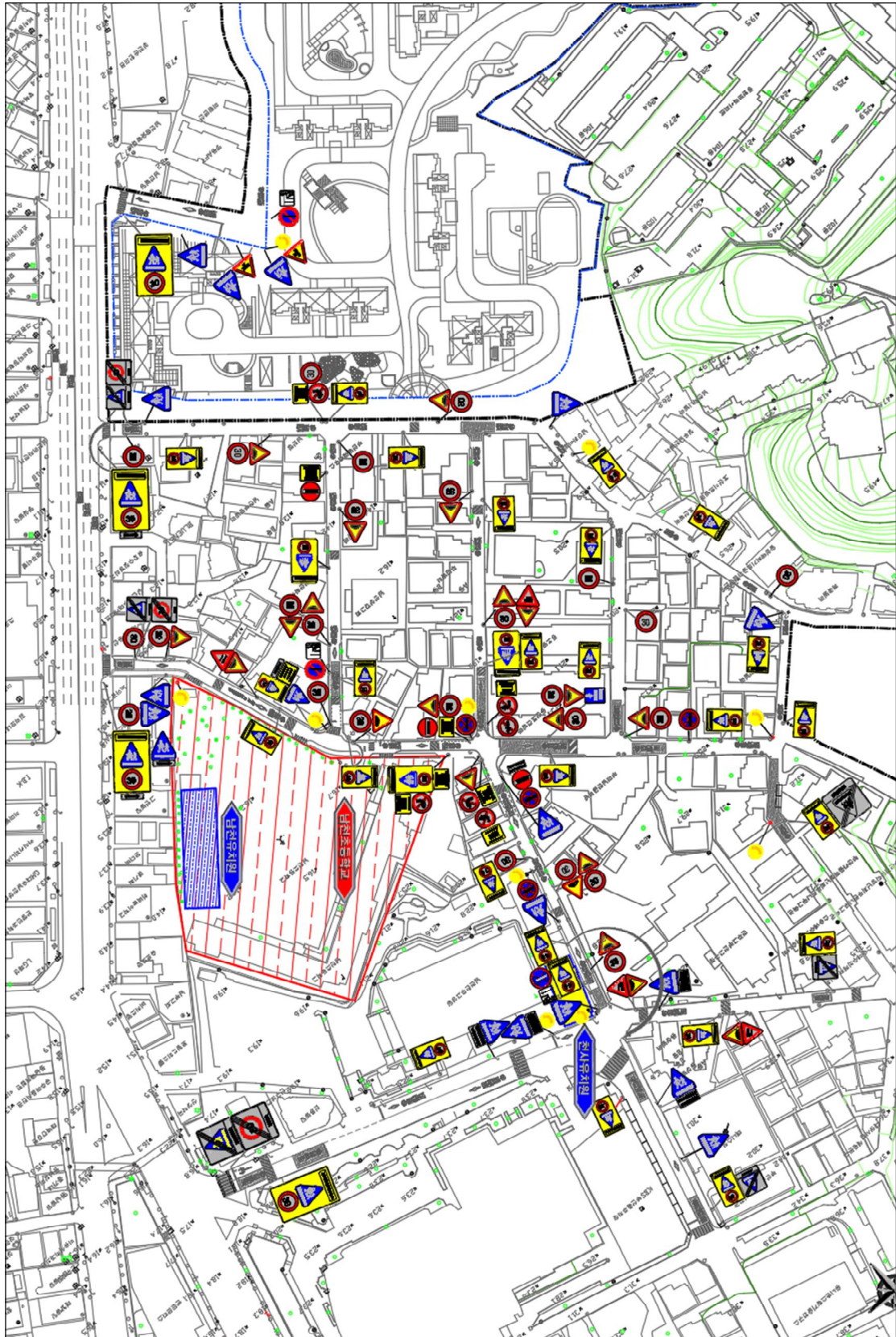
(성명)

(인)

남천초등학교 보호구역 주변 약도



남천초등학교 보호구역 현황평면도



어린이 보호구역 관리카드

[수영구]

제 호

(앞쪽)

| | | | |
|--------------|---|---------------------|---|
| 보호구역 지정 시설 명 | 광남초등학교 | 구 분 | 택1(초등학교, 유치원, 어린이집, 특수학교, 학원) 택1(주거복지시설, 의료복지시설, 여가복지시설) |
| 소재지 | 수영구 광안해변로 115(남천2동) (전화번호 : 051-610-6600) | | |
| 지정일자 | 1996년 5월 13일 | 지정시설의 시설장 성 명 : 황병희 | |

보호구역 내 시설물 설치내용 (광남초등학교, 남부산유치원 공통)

| 일련 번호 | 구간별 | 연장 거리 (m) | 도로폭 (m) | 시설물 설치내용 | |
|-------|------------|-----------|---------|---|---|
| 1 | 남천동로 108번길 | 174 | 8 | ○신호기(기) : 4 ○안전표지(개) : 2 ○보호구역통합표지(개) : - ○보호구역표시[324](개) : 1 ○노면표시(개소) : 16 ○횡단보도(개소) : 1 ○고원식횡단보도(개소) : - ○과속방지턱(개) : 2 | ○도로반사경(개) : 1 ○미끄럼방지시설(㎡) : -㎡(-개소) ○보도설치(a) : - ○방호울타리(m) : - ○주차금지[515](m) : 150m(1개소) ○주정차금지[516](m) : -m(-개소) ○CCTV(대) : 1 ○노상주차장(면수) : - |
| 2 | 광남로 48번길 | 210 | 8 | ○신호기(기) : - ○안전표지(개) : 12 ○보호구역통합표지(개) : 2 ○보호구역표시[324](개) : 3 ○노면표시(개소) : 16 ○횡단보도(개소) : 2 ○고원식횡단보도(개소) : 1 ○과속방지턱(개) : 2 | ○도로반사경(개) : 4 ○미끄럼방지시설(㎡) : 217㎡(2개소) ○보도설치(a) : 3 ○방호울타리(m) : 72 ○주차금지[515](m) : 100m(3개소) ○주정차금지[516](m) : -m(-개소) ○CCTV(대) : - ○노상주차장(면수) : - |

작성자

(성명)

(인)

| 일련 번호 | 구간별 | 연장 거리 (m) | 도로폭 (m) | 시설물 설치내용 | |
|----------|---------------|-----------------|------------|---|---|
| 3 | 남천동로 104번길 | 120 | 6 | <ul style="list-style-type: none"> ○신호기(기) : - ○안전표지(개) : 2 ○보호구역통합표지(개) : 1 ○보호구역표시[324](개) : - ○노면표시(개소) : 6 ○횡단보도(개소) : - ○고원식횡단보도(개소) : - ○과속방지턱(개) : - | <ul style="list-style-type: none"> ○도로반사경(개) : 1 ○미끄럼방지시설(m²) : 240m²(1개소) ○보도설치(a) : - ○방호울타리(m) : - ○주차금지[515](m) : -m(-개소) ○주정차금지[516](m) : -m(-개소) ○CCTV(대) : 1 ○노상주차장(면수) : - |
| 4 | 남천동로 | 560 | 20 | <ul style="list-style-type: none"> ○신호기(기) : 10 ○안전표지(개) : 29 ○보호구역통합표지(개) : 7 ○보호구역표시[324](개) : 12 ○노면표시(개소) : 71 ○횡단보도(개소) : 2 ○고원식횡단보도(개소) : 4 ○과속방지턱(개) : 5 | <ul style="list-style-type: none"> ○도로반사경(개) : 3 ○미끄럼방지시설(m²) : 1,163m²(4개소) ○보도설치(a) : 32 ○방호울타리(m) : 300 ○주차금지[515](m) : -m(-개소) ○주정차금지[516](m) : 90m(1개소) ○CCTV(대) : 2 ○노상주차장(면수) : - |
| 5 | 광안해변로 | 680 | 20 | <ul style="list-style-type: none"> ○신호기(기) : 40 ○안전표지(개) : 40 ○보호구역통합표지(개) : 7 ○보호구역표시[324](개) : 7 ○노면표시(개소) : 106 ○횡단보도(개소) : 8 ○고원식횡단보도(개소) : 2 ○과속방지턱(개) : 5 | <ul style="list-style-type: none"> ○도로반사경(개) : 1 ○미끄럼방지시설(m²) : 880m²(6개소) ○보도설치(a) : 22 ○방호울타리(m) : 192 ○주차금지[515](m) : 360m(2개소) ○주정차금지[516](m) : 820m(6개소) ○CCTV(대) : 3 ○노상주차장(면수) : - |

작성자

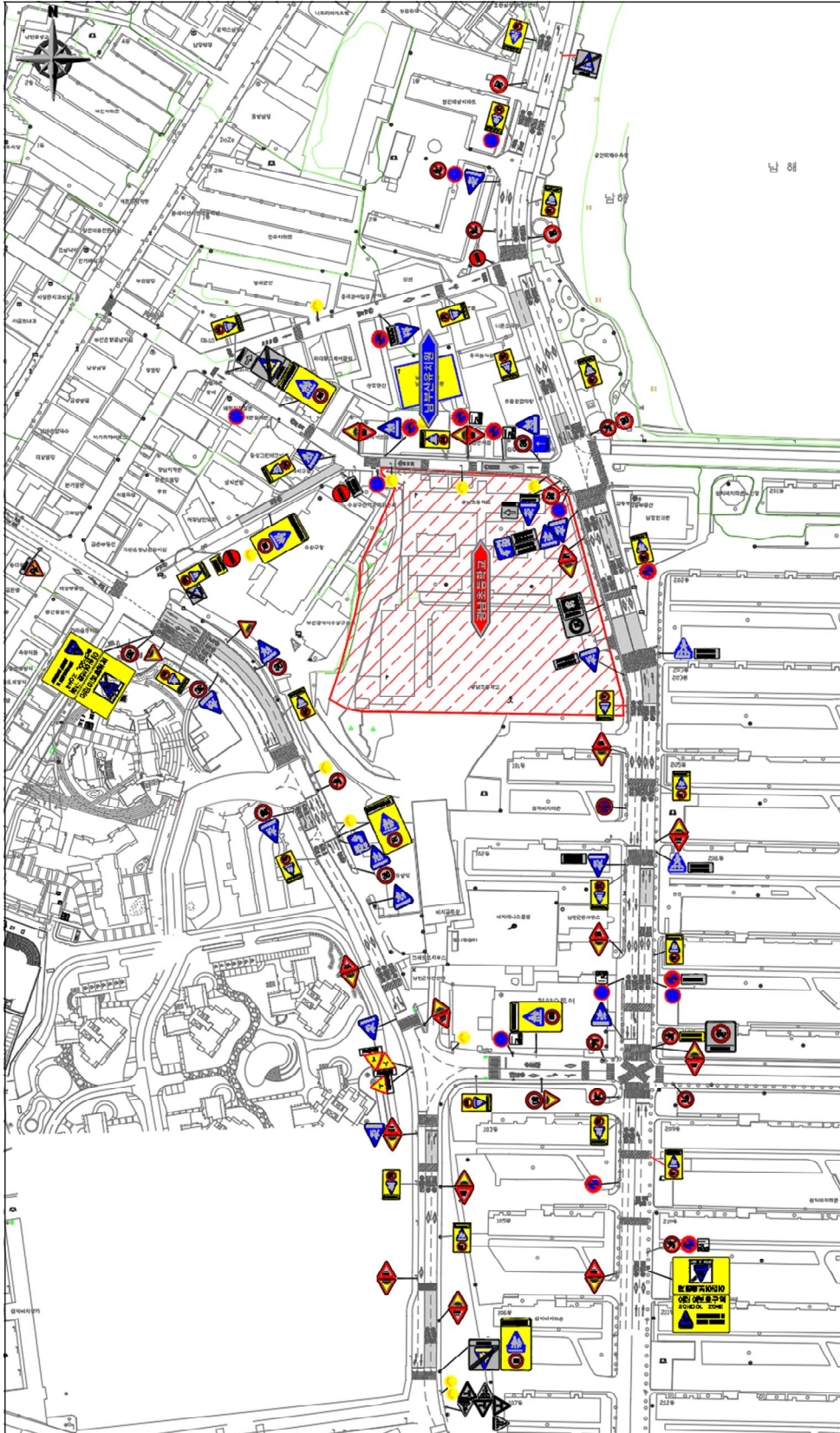
(성명)

(인)

광남초등학교 보호구역 주변 약도



광남초등학교 보호구역 현황평면도



어린이 보호구역 관리카드

[수영구]

제 호

(앞쪽)

| | | | |
|--------------|--|---------------------|---|
| 보호구역 지정 시설 명 | 에버그린유치원 | 구 분 | 택1(초등학교, 유치원 , 어린이집, 특수학교, 학원) 택1(주거복지시설, 의료복지시설, 여가복지시설) |
| 소재지 | 수영구 망미배산로104-5(망미1동) (전화번호 : 051-752-7997) | | |
| 지정일자 | 2009년 8월 19일 | 지정시설의 시설장 성 명 : 이정주 | |

보호구역 내 시설물 설치내용

| 일련 번호 | 구간별 | 연장 거리 (m) | 도로폭 (m) | 시설물 설치내용 | |
|-------|----------|-----------|---------|---|--|
| 1 | 배산북로12번길 | 330 | 6 | <ul style="list-style-type: none"> ○신호기(기) : 4 ○안전표지(개) : 20 ○보호구역통합표지(개) : 1 ○보호구역표시[324](개) : 4 ○노면표시(개소) : 12 ○횡단보도(개소) : - ○고원식횡단보도(개소) : - ○과속방지턱(개) : 4 | <ul style="list-style-type: none"> ○도로반사경(개) : 7 ○미끄럼방지시설(m²) : 491m²(5개소) ○보도설치(a) : - ○방호울타리(m) : - ○주차금지[515](m) : -m(-개소) ○주정차금지[516](m) : -m(-개소) ○CCTV(대) : 2 ○노상주차장(면수) : - |
| 2 | 망미배산로 | 314 | 6 | <ul style="list-style-type: none"> ○신호기(기) : - ○안전표지(개) : 23 ○보호구역통합표지(개) : 2 ○보호구역표시[324](개) : 1 ○노면표시(개소) : 13 ○횡단보도(개소) : - ○고원식횡단보도(개소) : - ○과속방지턱(개) : 6 | <ul style="list-style-type: none"> ○도로반사경(개) : 4 ○미끄럼방지시설(m²) : 452m²(3개소) ○보도설치(a) : 2 ○방호울타리(m) : - ○주차금지[515](m) : 139m(1개소) ○주정차금지[516](m) : -m(-개소) ○CCTV(대) : 2 ○노상주차장(면수) : - |

작성자

(성명)

(인)

| 일련 번호 | 구간별 | 연장 거리 (m) | 도로폭 (m) | 시설물 설치내용 | |
|----------|----------|-----------------|------------|---|--|
| 3 | 연수로257번길 | 131 | 6 | <ul style="list-style-type: none"> ○신호기(기) : - ○안전표지(개) : - ○보호구역통합표지(개) : - ○보호구역표시[324](개) : - ○노면표시(개소) : - ○횡단보도(개소) : - ○고원식횡단보도(개소) : - ○과속방지턱(개) : - | <ul style="list-style-type: none"> ○도로반사경(개) : - ○미끄럼방지시설(m²) : -m²(-개소) ○보도설치(a) : - ○방호울타리(m) : - ○주차금지[515](m) : -m(-개소) ○주정차금지[516](m) : -m(-개소) ○CCTV(대) : 1 ○노상주차장(면수) : 13 |
| 4 | 연수로249번길 | 268 | 7.5 | <ul style="list-style-type: none"> ○신호기(기) : - ○안전표지(개) : 7 ○보호구역통합표지(개) : 4 ○보호구역표시[324](개) : 1 ○노면표시(개소) : 9 ○횡단보도(개소) : 1 ○고원식횡단보도(개소) : - ○과속방지턱(개) : 3 | <ul style="list-style-type: none"> ○도로반사경(개) : 2 ○미끄럼방지시설(m²) : -m²(-개소) ○보도설치(a) : - ○방호울타리(m) : - ○주차금지[515](m) : -m(-개소) ○주정차금지[516](m) : 188m(1개소) ○CCTV(대) : 1 ○노상주차장(면수) : - |
| 5 | 배산로37번길 | 128 | 5.5 | <ul style="list-style-type: none"> ○신호기(기) : - ○안전표지(개) : 1 ○보호구역통합표지(개) : 1 ○보호구역표시[324](개) : - ○노면표시(개소) : 8 ○횡단보도(개소) : - ○고원식횡단보도(개소) : - ○과속방지턱(개) : 1 | <ul style="list-style-type: none"> ○도로반사경(개) : 1 ○미끄럼방지시설(m²) : 65m²(1개소) ○보도설치(a) : - ○방호울타리(m) : - ○주차금지[515](m) : -m(-개소) ○주정차금지[516](m) : -m(-개소) ○CCTV(대) : 1 ○노상주차장(면수) : - |

작성자

(성명)

(인)

| 일련 번호 | 구간별 | 연장 거리 (m) | 도로폭 (m) | 시설물 설치내용 | |
|----------|----------|-----------------|------------|---|--|
| 6 | 배산로33번길 | 124 | 5.5 | <ul style="list-style-type: none"> ○신호기(기) : - ○안전표지(개) : 2 ○보호구역통합표지(개) : 2 ○보호구역표시[324](개) : - ○노면표시(개소) : 8 ○횡단보도(개소) : - ○고원식횡단보도(개소) : - ○과속방지턱(개) : - | <ul style="list-style-type: none"> ○도로반사경(개) : - ○미끄럼방지시설(m²) : 155m²(1개소) ○보도설치(a) : - ○방호울타리(m) : - ○주차금지[515](m) : -m(-개소) ○주정차금지[516](m) : -m(-개소) ○CCTV(대) : - ○노상주차장(면수) : 6 |
| 7 | 연수로225번길 | 120 | 5.5 | <ul style="list-style-type: none"> ○신호기(기) : - ○안전표지(개) : - ○보호구역통합표지(개) : 2 ○보호구역표시[324](개) : - ○노면표시(개소) : 8 ○횡단보도(개소) : - ○고원식횡단보도(개소) : - ○과속방지턱(개) : - | <ul style="list-style-type: none"> ○도로반사경(개) : - ○미끄럼방지시설(m²) : 136m²(1개소) ○보도설치(a) : - ○방호울타리(m) : - ○주차금지[515](m) : -m(-개소) ○주정차금지[516](m) : -m(-개소) ○CCTV(대) : - ○노상주차장(면수) : 8 |
| 8 | 배산로23번길 | 119 | 5.5 | <ul style="list-style-type: none"> ○신호기(기) : - ○안전표지(개) : - ○보호구역통합표지(개) : 2 ○보호구역표시[324](개) : - ○노면표시(개소) : 8 ○횡단보도(개소) : - ○고원식횡단보도(개소) : - ○과속방지턱(개) : - | <ul style="list-style-type: none"> ○도로반사경(개) : - ○미끄럼방지시설(m²) : 274m²(2개소) ○보도설치(a) : - ○방호울타리(m) : - ○주차금지[515](m) : -m(-개소) ○주정차금지[516](m) : -m(-개소) ○CCTV(대) : - ○노상주차장(면수) : - |

작성자

(성명)

(인)

| 일련 번호 | 구간별 | 연장 거리 (m) | 도로폭 (m) | 시설물 설치내용 | |
|----------|----------|-----------------|------------|--|---|
| 9 | 연수로213번길 | 204 | 6 | <ul style="list-style-type: none"> ○신호기(기) : - ○안전표지(개) : 5 ○보호구역통합표지(개) : 3 ○보호구역표시[324](개) : - ○노면표시(개소) : 16 ○횡단보도(개소) : - ○고원식횡단보도(개소) : - ○과속방지턱(개) : 1 | <ul style="list-style-type: none"> ○도로반사경(개) : - ○미끄럼방지시설(m²) : 517m²(2개소) ○보도설치(a) : - ○방호울타리(m) : - ○주차금지[515](m) : -m(-개소) ○주정차금지[516](m) : -m(-개소) ○CCTV(대) : 2 ○노상주차장(면수) : 4 |
| 10 | 배산로11번길 | 115 | 5 | <ul style="list-style-type: none"> ○신호기(기) : - ○안전표지(개) : 1 ○보호구역통합표지(개) : 2 ○보호구역표시[324](개) : 1 ○노면표시(개소) : 7 ○횡단보도(개소) : - ○고원식횡단보도(개소) : - ○과속방지턱(개) : - | <ul style="list-style-type: none"> ○도로반사경(개) : - ○미끄럼방지시설(m²) : 207m²(2개소) ○보도설치(a) : - ○방호울타리(m) : - ○주차금지[515](m) : -m(-개소) ○주정차금지[516](m) : -m(-개소) ○CCTV(대) : 1 ○노상주차장(면수) : 7 |
| 11 | 배산북로 | 263 | 10 | <ul style="list-style-type: none"> ○신호기(기) : - ○안전표지(개) : 6 ○보호구역통합표지(개) : 4 ○보호구역표시[324](개) : 1 ○노면표시(개소) : 9 ○횡단보도(개소) : - ○고원식횡단보도(개소) : - ○과속방지턱(개) : 1 | <ul style="list-style-type: none"> ○도로반사경(개) : 3 ○미끄럼방지시설(m²) : 425m²(3개소) ○보도설치(a) : - ○방호울타리(m) : - ○주차금지[515](m) : -m(-개소) ○주정차금지[516](m) : -m(-개소) ○CCTV(대) : 1 ○노상주차장(면수) : 10 |

작성자

(성명)

(인)

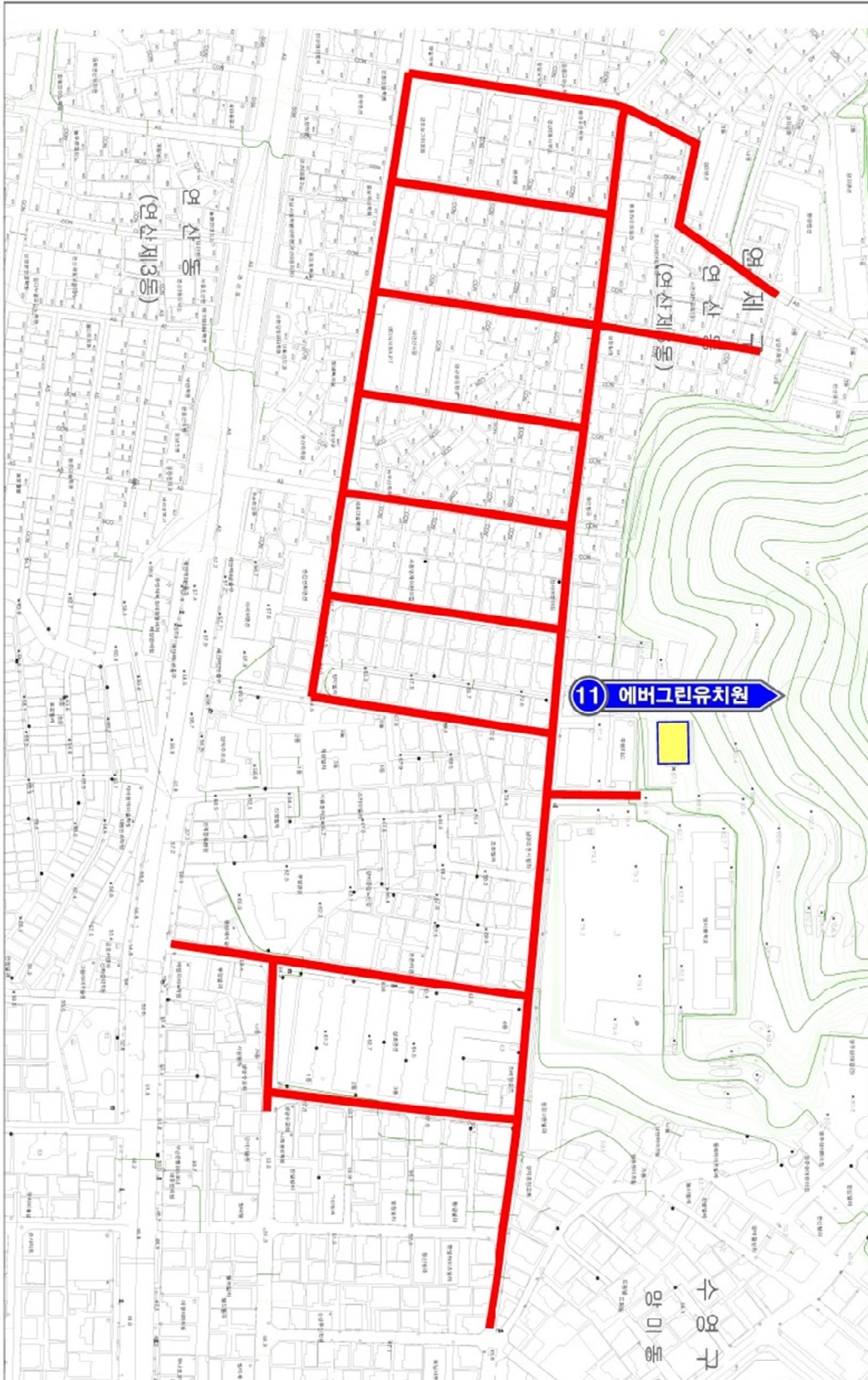
| 일련 번호 | 구간별 | 연장 거리 (m) | 도로폭 (m) | 시설물 설치내용 | |
|----------|-----|-----------------|------------|---|--|
| 12 | 배산로 | 330 | 10 | <ul style="list-style-type: none"> ○신호기(기) : - ○안전표지(개) : 6 ○보호구역통합표지(개) : - ○보호구역표시[324](개) : - ○노면표시(개소) : - ○횡단보도(개소) : - ○고원식횡단보도(개소) : - ○과속방지턱(개) : 3 | <ul style="list-style-type: none"> ○도로반사경(개) : - ○미끄럼방지시설(m²) : -m²(-개소) ○보도설치(a) : - ○방호울타리(m) : - ○주차금지[515](m) : -m(-개소) ○주정차금지[516](m) : -m(-개소) ○CCTV(대) : 2 ○노상주차장(면수) : - |
| | | | | | |
| | | | | | |

작성자

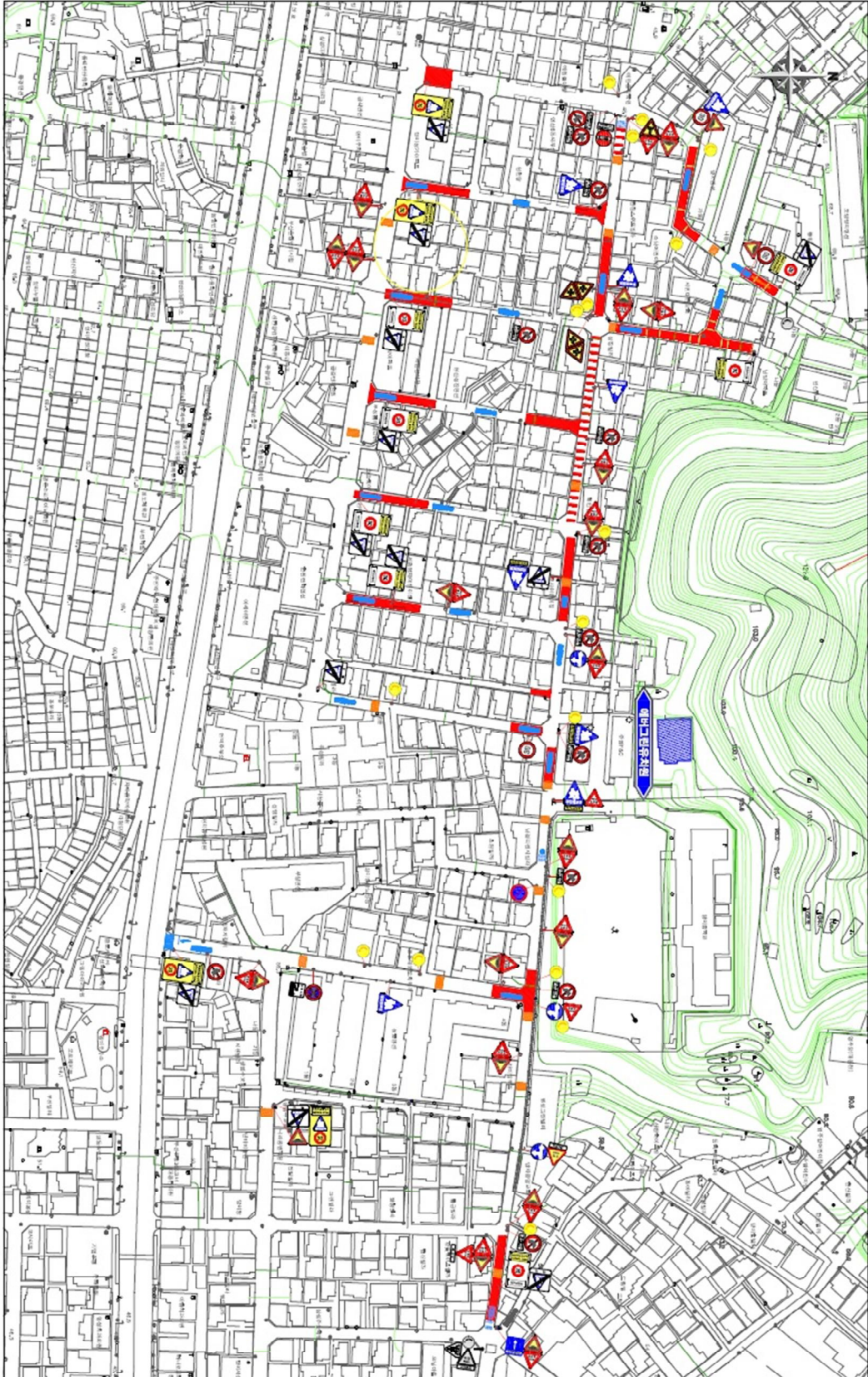
(성명)

(인)

에버그린유치원 보호구역 주변 약도



에버그린유치원 보호구역 현황평면도



어린이 보호구역 관리카드

[수영구]

제 호

(앞쪽)

| | | | |
|--------------|---|---------------------|---|
| 보호구역 지정 시설 명 | 명성유치원 | 구 분 | 택1(초등학교, 유치원 , 어린이집, 특수학교, 학원) 택1(주거복지시설, 의료복지시설, 여가복지시설) |
| 소재지 | 수영구 망미변영로 88(망미동) (전화번호 : 051-757-8935) | | |
| 지정일자 | 2001년 9월 27일 | 지정시설의 시설장 성 명 : 김수연 | |

보호구역 내 시설물 설치내용 (망미초등학교, 명성유치원 공통)

| 일련 번호 | 구간별 | 연장 거리 (m) | 도로폭 (m) | 시설물 설치내용 | |
|-------|---------|-----------|---------|---|--|
| 1 | 수미로25번길 | 257 | 6 | ○신호기(기) : - ○안전표지(개) : 13 ○보호구역통합표지(개) : 8 ○보호구역표시[324](개) : 2 ○노면표시(개소) : 25 ○횡단보도(개소) : - ○고원식횡단보도(개소) : - ○과속방지턱(개) : 2 | ○도로반사경(개) : 2 ○미끄럼방지시설(㎡) : 244㎡(4개소) ○보도설치(a) : - ○방호울타리(m) : - ○주차금지[515](m) : -m(-개소) ○주정차금지[516](m) : 190m(1개소) ○CCTV(대) : - ○노상주차장(면수) : - |
| 2 | 수미로13번길 | 287 | 6 | ○신호기(기) : - ○안전표지(개) : - ○보호구역통합표지(개) : 7 ○보호구역표시[324](개) : 2 ○노면표시(개소) : 24 ○횡단보도(개소) : - ○고원식횡단보도(개소) : - ○과속방지턱(개) : - | ○도로반사경(개) : 1 ○미끄럼방지시설(㎡) : - ○보도설치(a) : - ○방호울타리(m) : - ○주차금지[515](m) : -m(-개소) ○주정차금지[516](m) : -m(-개소) ○CCTV(대) : 1 ○노상주차장(면수) : - |

작성자

(성명)

(인)

| 일련 번호 | 구간별 | 연장 거리 (m) | 도로폭 (m) | 시설물 설치내용 | |
|----------|---------|-----------------|------------|---|--|
| 3 | 망미번영로 | 370 | 10 | <ul style="list-style-type: none"> ○신호기(기) : 4 ○안전표지(개) : 15 ○보호구역통합표지(개) : 8 ○보호구역표시[324](개) : 2 ○노면표시(개소) : 20 ○횡단보도(개소) : 1 ○고원식횡단보도(개소) : 5 ○과속방지턱(개) : 2 | <ul style="list-style-type: none"> ○도로반사경(개) : 3 ○미끄럼방지시설(m²) : 782m²(2개소) ○보도설치(a) : 7.8 ○방호울타리(m) : 39 ○주차금지[515](m) : -m(-개소) ○주정차금지[516](m) : -m(-개소) ○CCTV(대) : 2 ○노상주차장(면수) : 24 |
| 4 | 수미로35번길 | 286 | 6 | <ul style="list-style-type: none"> ○신호기(기) : - ○안전표지(개) : 23 ○보호구역통합표지(개) : 5 ○보호구역표시[324](개) : 6 ○노면표시(개소) : 13 ○횡단보도(개소) : 3 ○고원식횡단보도(개소) : - ○과속방지턱(개) : 3 | <ul style="list-style-type: none"> ○도로반사경(개) : - ○미끄럼방지시설(m²) : -m²(-개소) ○보도설치(a) : 1 ○방호울타리(m) : 36 ○주차금지[515](m) : -m(-개소) ○주정차금지[516](m) : -m(-개소) ○CCTV(대) : 1 ○노상주차장(면수) : - |
| 5 | 수미로41번길 | 249 | 6 | <ul style="list-style-type: none"> ○신호기(기) : - ○안전표지(개) : 1 ○보호구역통합표지(개) : 7 ○보호구역표시[324](개) : 2 ○노면표시(개소) : 12 ○횡단보도(개소) : - ○고원식횡단보도(개소) : - ○과속방지턱(개) : - | <ul style="list-style-type: none"> ○도로반사경(개) : - ○미끄럼방지시설(m²) : 37m²(1개소) ○보도설치(a) : - ○방호울타리(m) : - ○주차금지[515](m) : -m(-개소) ○주정차금지[516](m) : -m(-개소) ○CCTV(대) : 1 ○노상주차장(면수) : - |

작성자

(성명)

(인)

| 일련 번호 | 구간별 | 연장 거리 (m) | 도로폭 (m) | 시설물 설치내용 | |
|----------|---------|-----------------|------------|---|--|
| 6 | 수미로49번길 | 231 | 6 | <ul style="list-style-type: none"> ○신호기(기) : - ○안전표지(개) : 1 ○보호구역통합표지(개) : 6 ○보호구역표시[324](개) : - ○노면표시(개소) : 5 ○횡단보도(개소) : - ○고원식횡단보도(개소) : - ○과속방지턱(개) : - | <ul style="list-style-type: none"> ○도로반사경(개) : - ○미끄럼방지시설(㎡) : 41㎡(1개소) ○보도설치(a) : - ○방호울타리(m) : - ○주차금지[515](m) : -m(-개소) ○주정차금지[516](m) : -m(-개소) ○CCTV(대) : 1 ○노상주차장(면수) : - |
| 7 | 구락로 | 395 | 12 | <ul style="list-style-type: none"> ○신호기(기) : 18 ○안전표지(개) : 25 ○보호구역통합표지(개) : 8 ○보호구역표시[324](개) : 8 ○노면표시(개소) : 28 ○횡단보도(개소) : 5 ○고원식횡단보도(개소) : - ○과속방지턱(개) : 2 | <ul style="list-style-type: none"> ○도로반사경(개) : 3 ○미끄럼방지시설(㎡) : 49㎡(1개소) ○보도설치(a) : 1 ○방호울타리(m) : - ○주차금지[515](m) : -m(-개소) ○주정차금지[516](m) : -m(-개소) ○CCTV(대) : 4 ○노상주차장(면수) : - |
| 8 | 수미로 | 549 | 10 | <ul style="list-style-type: none"> ○신호기(기) : 21 ○안전표지(개) : 29 ○보호구역통합표지(개) : 11 ○보호구역표시[324](개) : 5 ○노면표시(개소) : 52 ○횡단보도(개소) : 6 ○고원식횡단보도(개소) : - ○과속방지턱(개) : 4 | <ul style="list-style-type: none"> ○도로반사경(개) : - ○미끄럼방지시설(㎡) : 238㎡(5개소) ○보도설치(a) : - ○방호울타리(m) : - ○주차금지[515](m) : -m(-개소) ○주정차금지[516](m) : -m(-개소) ○CCTV(대) : 1 ○노상주차장(면수) : - |

작성자

(성명)

(인)

| 일련 번호 | 구간별 | 연장 거리 (m) | 도로폭 (m) | 시설물 설치내용 | |
|----------|-----------|-----------------|------------|---|--|
| 9 | 망미번영로88번길 | 387 | 8 | <ul style="list-style-type: none"> ○신호기(기) : - ○안전표지(개) : 8 ○보호구역통합표지(개) : 5 ○보호구역표시[324](개) : 3 ○노면표시(개소) : 22 ○횡단보도(개소) : 2 ○고원식횡단보도(개소) : - ○과속방지턱(개) : 2 | <ul style="list-style-type: none"> ○도로반사경(개) : 1 ○미끄럼방지시설(m²) : -m²(-개소) ○보도설치(a) : - ○방호울타리(m) : - ○주차금지[515](m) : -m(-개소) ○주정차금지[516](m) : 387m(1개소) ○CCTV(대) : 2 ○노상주차장(면수) : - |
| 10 | 구락로75번길 | 154 | 8 | <ul style="list-style-type: none"> ○신호기(기) : - ○안전표지(개) : 4 ○보호구역통합표지(개) : 2 ○보호구역표시[324](개) : - ○노면표시(개소) : 9 ○횡단보도(개소) : - ○고원식횡단보도(개소) : - ○과속방지턱(개) : - | <ul style="list-style-type: none"> ○도로반사경(개) : - ○미끄럼방지시설(m²) : -m²(-개소) ○보도설치(a) : - ○방호울타리(m) : - ○주차금지[515](m) : -m(-개소) ○주정차금지[516](m) : 154m(1개소) ○CCTV(대) : 2 ○노상주차장(면수) : - |
| 11 | 망미번영로92번길 | 378 | 6 | <ul style="list-style-type: none"> ○신호기(기) : - ○안전표지(개) : 23 ○보호구역통합표지(개) : 5 ○보호구역표시[324](개) : 2 ○노면표시(개소) : 36 ○횡단보도(개소) : 3 ○고원식횡단보도(개소) : - ○과속방지턱(개) : 3 | <ul style="list-style-type: none"> ○도로반사경(개) : - ○미끄럼방지시설(m²) : -m²(-개소) ○보도설치(a) : 2 ○방호울타리(m) : 85 ○주차금지[515](m) : 100m(1개소) ○주정차금지[516](m) : 55m(1개소) ○CCTV(대) : 3 ○노상주차장(면수) : - |

작성자

(성명)

(인)

| 일련 번호 | 구간별 | 연장 거리 (m) | 도로폭 (m) | 시설물 설치내용 | |
|----------|------------|-----------------|------------|--|--|
| 12 | 망미번영로98번길 | 202 | 6 | <ul style="list-style-type: none"> ○신호기(기) : - ○안전표지(개) : 7 ○보호구역통합표지(개) : 5 ○보호구역표시[324](개) : 3 ○노면표시(개소) : 10 ○횡단보도(개소) : - ○고원식횡단보도(개소) : - ○과속방지턱(개) : - | <ul style="list-style-type: none"> ○도로반사경(개) : 1 ○미끄럼방지시설(m²) : -m²(-개소) ○보도설치(a) : - ○방호울타리(m) : - ○주차금지[515](m) : 202m(1개소) ○주정차금지[516](m) : -m(-개소) ○CCTV(대) : 1 ○노상주차장(면수) : - |
| 13 | 구락로81번길 | 208 | 6 | <ul style="list-style-type: none"> ○신호기(기) : - ○안전표지(개) : 6 ○보호구역통합표지(개) : 3 ○보호구역표시[324](개) : 2 ○노면표시(개소) : 18 ○횡단보도(개소) : - ○고원식횡단보도(개소) : - ○과속방지턱(개) : - | <ul style="list-style-type: none"> ○도로반사경(개) : - ○미끄럼방지시설(m²) : 27m²(2개소) ○보도설치(a) : - ○방호울타리(m) : - ○주차금지[515](m) : -m(-개소) ○주정차금지[516](m) : -m(-개소) ○CCTV(대) : - ○노상주차장(면수) : - |
| 14 | 망미번영로104번길 | 185 | 6 | <ul style="list-style-type: none"> ○신호기(기) : - ○안전표지(개) : 2 ○보호구역통합표지(개) : 4 ○보호구역표시[324](개) : - ○노면표시(개소) : 10 ○횡단보도(개소) : - ○고원식횡단보도(개소) : - ○과속방지턱(개) : - | <ul style="list-style-type: none"> ○도로반사경(개) : - ○미끄럼방지시설(m²) : -m²(-개소) ○보도설치(a) : - ○방호울타리(m) : - ○주차금지[515](m) : -m(-개소) ○주정차금지[516](m) : -m(-개소) ○CCTV(대) : 3 ○노상주차장(면수) : - |

작성자

(성명)

(인)

| 일련 번호 | 구간별 | 연장 거리 (m) | 도로폭 (m) | 시설물 설치내용 | |
|----------|------------|-----------------|------------|---|--|
| 15 | 망미번영로110번길 | 483 | 6 | <ul style="list-style-type: none"> ○신호기(기) : - ○안전표지(개) : 11 ○보호구역통합표지(개) : 6 ○보호구역표시[324](개) : 1 ○노면표시(개소) : 24 ○횡단보도(개소) : 1 ○고원식횡단보도(개소) : - ○과속방지턱(개) : - | <ul style="list-style-type: none"> ○도로반사경(개) : 3 ○미끄럼방지시설(m²) : -m²(-개소) ○보도설치(a) : - ○방호울타리(m) : - ○주차금지[515](m) : -m(-개소) ○주정차금지[516](m) : 247m(1개소) ○CCTV(대) : 7 ○노상주차장(면수) : - |
| 16 | 구락로105번길 | 140 | 4 | <ul style="list-style-type: none"> ○신호기(기) : - ○안전표지(개) : 2 ○보호구역통합표지(개) : 1 ○보호구역표시[324](개) : 1 ○노면표시(개소) : 11 ○횡단보도(개소) : 2 ○고원식횡단보도(개소) : - ○과속방지턱(개) : - | <ul style="list-style-type: none"> ○도로반사경(개) : 1 ○미끄럼방지시설(m²) : 170m²(1개소) ○보도설치(a) : - ○방호울타리(m) : - ○주차금지[515](m) : -m(-개소) ○주정차금지[516](m) : -m(-개소) ○CCTV(대) : - ○노상주차장(면수) : - |
| 17 | 수미로14번길 | 40 | 6 | <ul style="list-style-type: none"> ○신호기(기) : 4 ○안전표지(개) : 1 ○보호구역통합표지(개) : - ○보호구역표시[324](개) : 1 ○노면표시(개소) : 3 ○횡단보도(개소) : - ○고원식횡단보도(개소) : - ○과속방지턱(개) : - | <ul style="list-style-type: none"> ○도로반사경(개) : 1 ○미끄럼방지시설(m²) : 28m²(1개소) ○보도설치(a) : - ○방호울타리(m) : - ○주차금지[515](m) : 40m(1개소) ○주정차금지[516](m) : -m(-개소) ○CCTV(대) : 1 ○노상주차장(면수) : - |

작성자

(성명)

(인)

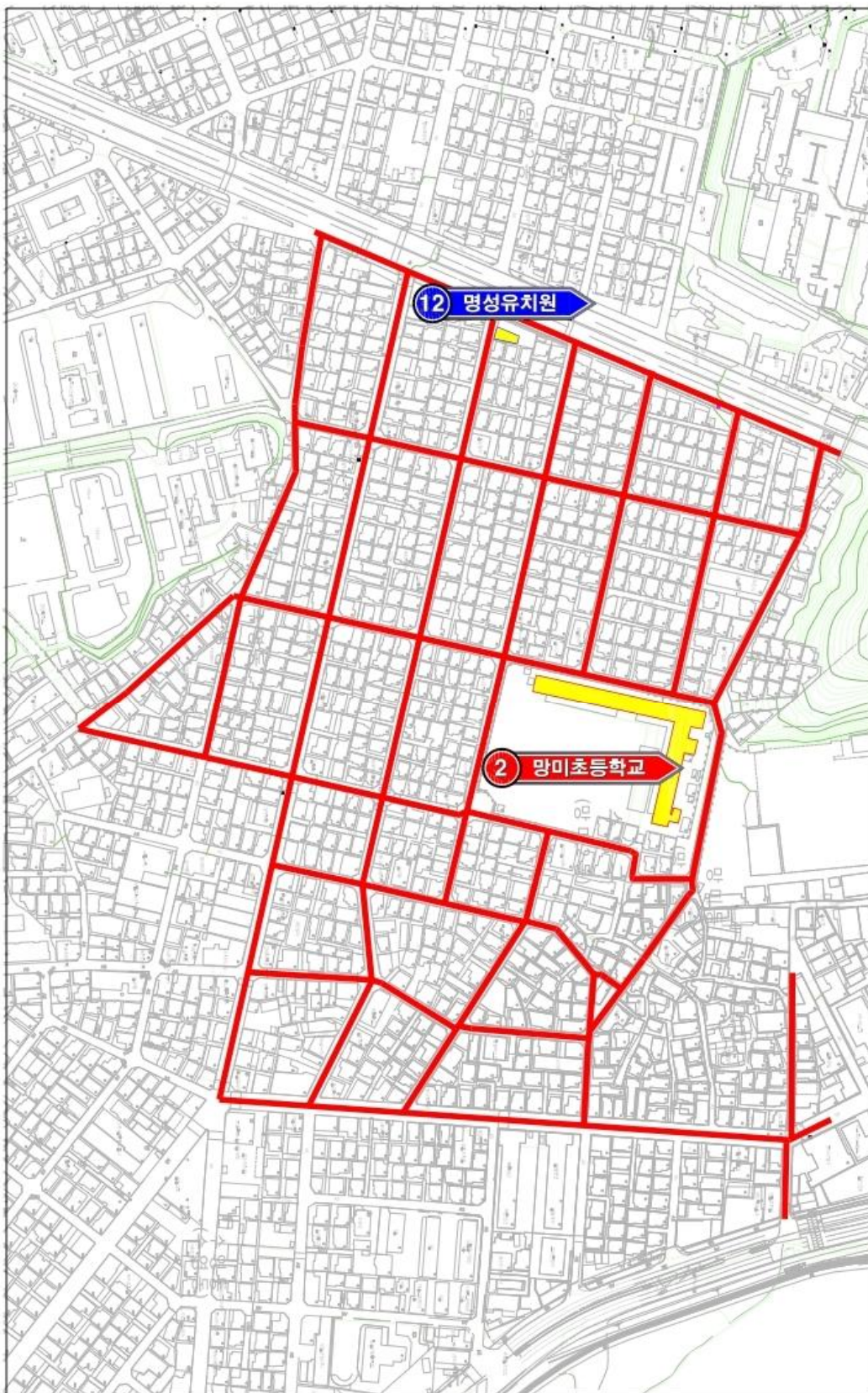
| 일련 번호 | 구간별 | 연장 거리 (m) | 도로폭 (m) | 시설물 설치내용 | |
|----------|-----------|-----------------|------------|--|---|
| 18 | 수미로26번길 | 180 | 6 | <ul style="list-style-type: none"> ○신호기(기) : - ○안전표지(개) : - ○보호구역통합표지(개) : 3 ○보호구역표시[324](개) : - ○노면표시(개소) : 12 ○횡단보도(개소) : - ○고원식횡단보도(개소) : - ○과속방지턱(개) : 1 | <ul style="list-style-type: none"> ○도로반사경(개) : - ○미끄럼방지시설(m²) : -m²(-개소) ○보도설치(a) : - ○방호울타리(m) : - ○주차금지[515](m) : -m(-개소) ○주정차금지[516](m) : -m(-개소) ○CCTV(대) : 1 ○노상주차장(면수) : - |
| 19 | 수미로36번길 | 140 | 6 | <ul style="list-style-type: none"> ○신호기(기) : - ○안전표지(개) : - ○보호구역통합표지(개) : 3 ○보호구역표시[324](개) : 2 ○노면표시(개소) : 12 ○횡단보도(개소) : - ○고원식횡단보도(개소) : - ○과속방지턱(개) : - | <ul style="list-style-type: none"> ○도로반사경(개) : - ○미끄럼방지시설(m²) : -m²(-개소) ○보도설치(a) : - ○방호울타리(m) : - ○주차금지[515](m) : -m(-개소) ○주정차금지[516](m) : -m(-개소) ○CCTV(대) : 1 ○노상주차장(면수) : - |
| 20 | 망미번영로74번길 | 350 | 5.5 | <ul style="list-style-type: none"> ○신호기(기) : - ○안전표지(개) : 5 ○보호구역통합표지(개) : 7 ○보호구역표시[324](개) : - ○노면표시(개소) : 9 ○횡단보도(개소) : - ○고원식횡단보도(개소) : - ○과속방지턱(개) : 2 | <ul style="list-style-type: none"> ○도로반사경(개) : - ○미끄럼방지시설(m²) : 121 m²(4개소) ○보도설치(a) : - ○방호울타리(m) : - ○주차금지[515](m) : -m(-개소) ○주정차금지[516](m) : -m(-개소) ○CCTV(대) : 1 ○노상주차장(면수) : - |

작성자

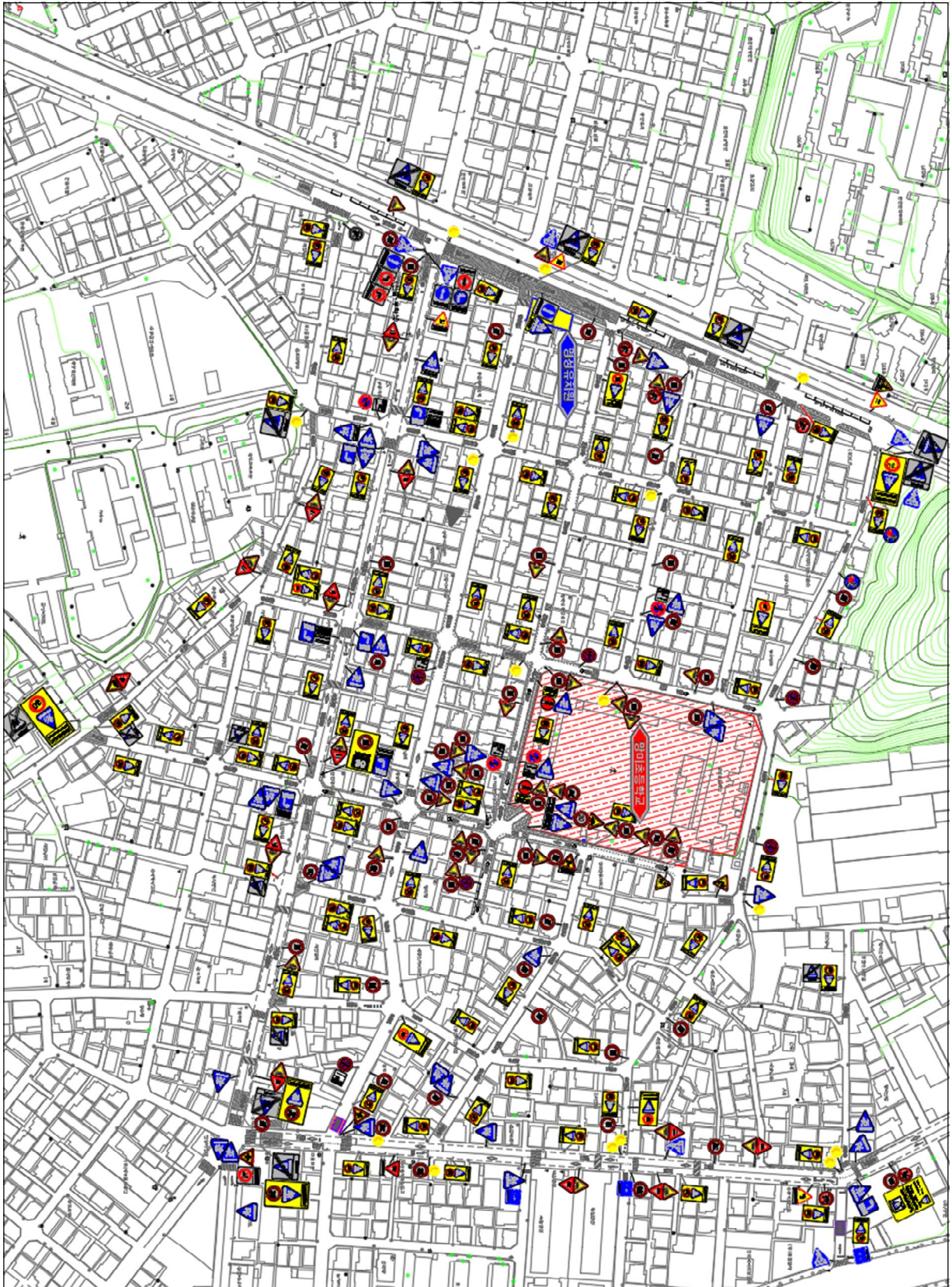
(성명)

(인)

명성유치원 보호구역 주변 약도



명성유치원 보호구역 현황평면도



어린이 보호구역 관리카드

[수영구]

제 호

(앞쪽)

| | | | |
|-----------------|--|---------------------|---|
| 보호구역 지정 시설 명 | 평화유치원 | 구 분 | 택1(초등학교, 유치원 , 어린이집, 특수학교, 학원) 택1(주거복지시설, 의료복지시설, 여가복지시설) |
| 소재지 | 수영구 연수로312번길 2(망미1동) (전화번호 : 051-755-8000) | | |
| 지정일자 | 2001년 9월 27일 | 지정시설의 시설장 성 명 : 이해영 | |

보호구역 내 시설물 설치내용 (수미초등학교, 평화유치원, 부산배화학교 공통)

| 일련 번호 | 구간별 | 연장 거리 (m) | 도로폭 (m) | 시설물 설치내용 | |
|----------|----------|-----------------|------------|---|---|
| 1 | 연수로310번길 | 490 | 7 | ○신호기(기) : 6 ○안전표지(개) : 27 ○보호구역통합표지(개) : 7 ○보호구역표시[324](개) : 12 ○노면표시(개소) : 52 ○횡단보도(개소) : 11 ○고원식횡단보도(개소) : 1 ○과속방지턱(개) : 4 | ○도로반사경(개) : 3 ○미끄럼방지시설(m ²) : 1095m ² (8개소) ○보도설치(a) : 3 ○방호울타리(m) : 107 ○주차금지[515](m) : -m(-개소) ○주정차금지[516](m) : 223m(1개소) ○CCTV(대) : 6 ○노상주차장(면수) : - |
| 2 | 연수로296번길 | 257 | 6 | ○신호기(기) : - ○안전표지(개) : 1 ○보호구역통합표지(개) : 6 ○보호구역표시[324](개) : 5 ○노면표시(개소) : 15 ○횡단보도(개소) : 7 ○고원식횡단보도(개소) : - ○과속방지턱(개) : - | ○도로반사경(개) : 1 ○미끄럼방지시설(m ²) : - ○보도설치(a) : - ○방호울타리(m) : - ○주차금지[515](m) : 28m(1개소) ○주정차금지[516](m) : -m(-개소) ○CCTV(대) : 1 ○노상주차장(면수) : - |

작성자

(성명)

(인)

| 일련 번호 | 구간별 | 연장 거리 (m) | 도로폭 (m) | 시설물 설치내용 | |
|----------|----------|-----------------|------------|---|--|
| 3 | 연수로302번길 | 150 | 6 | <ul style="list-style-type: none"> ○신호기(기) : - ○안전표지(개) : 2 ○보호구역통합표지(개) : 2 ○보호구역표시[324](개) : 1 ○노면표시(개소) : - ○횡단보도(개소) : 1 ○고원식횡단보도(개소) : - ○과속방지턱(개) : - | <ul style="list-style-type: none"> ○도로반사경(개) : - ○미끄럼방지시설(m²) : -m²(-개소) ○보도설치(a) : - ○방호울타리(m) : - ○주차금지[515](m) : -m(-개소) ○주정차금지[516](m) : -m(-개소) ○CCTV(대) : 1 ○노상주차장(면수) : - |
| 4 | 망미로28번길 | 84 | 10 | <ul style="list-style-type: none"> ○신호기(기) : - ○안전표지(개) : - ○보호구역통합표지(개) : - ○보호구역표시[324](개) : - ○노면표시(개소) : 3 ○횡단보도(개소) : 3 ○고원식횡단보도(개소) : - ○과속방지턱(개) : - | <ul style="list-style-type: none"> ○도로반사경(개) : - ○미끄럼방지시설(m²) : -m²(-개소) ○보도설치(a) : - ○방호울타리(m) : - ○주차금지[515](m) : -m(-개소) ○주정차금지[516](m) : -m(-개소) ○CCTV(대) : 1 ○노상주차장(면수) : - |
| 5 | 연수로312번길 | 147 | 6 | <ul style="list-style-type: none"> ○신호기(기) : - ○안전표지(개) : 1 ○보호구역통합표지(개) : 2 ○보호구역표시[324](개) : 2 ○노면표시(개소) : 8 ○횡단보도(개소) : - ○고원식횡단보도(개소) : - ○과속방지턱(개) : - | <ul style="list-style-type: none"> ○도로반사경(개) : - ○미끄럼방지시설(m²) : -m²(-개소) ○보도설치(a) : - ○방호울타리(m) : - ○주차금지[515](m) : -m(-개소) ○주정차금지[516](m) : -m(-개소) ○CCTV(대) : 2 ○노상주차장(면수) : - |

작성자

(성명)

(인)

| 일련 번호 | 구간별 | 연장 거리 (m) | 도로폭 (m) | 시설물 설치내용 | |
|----------|----------|-----------------|------------|---|--|
| 6 | 연수로316번길 | 197 | 3 | <ul style="list-style-type: none"> ○신호기(기) : - ○안전표지(개) : - ○보호구역통합표지(개) : 2 ○보호구역표시[324](개) : - ○노면표시(개소) : - ○횡단보도(개소) : 1 ○고원식횡단보도(개소) : - ○과속방지턱(개) : - | <ul style="list-style-type: none"> ○도로반사경(개) : - ○미끄럼방지시설(m²) : -m²(-개소) ○보도설치(a) : - ○방호울타리(m) : - ○주차금지[515](m) : -m(-개소) ○주정차금지[516](m) : -m(-개소) ○CCTV(대) : 1 ○노상주차장(면수) : - |
| 7 | 망미로 | 266 | 15 | <ul style="list-style-type: none"> ○신호기(기) : 8 ○안전표지(개) : 7 ○보호구역통합표지(개) : 6 ○보호구역표시[324](개) : 10 ○노면표시(개소) : 29 ○횡단보도(개소) : 4 ○고원식횡단보도(개소) : - ○과속방지턱(개) : 1 | <ul style="list-style-type: none"> ○도로반사경(개) : 5 ○미끄럼방지시설(m²) : 536m²(2개소) ○보도설치(a) : 9 ○방호울타리(m) : - ○주차금지[515](m) : -m(-개소) ○주정차금지[516](m) : -m(-개소) ○CCTV(대) : 1 ○노상주차장(면수) : - |
| 8 | 망미로30번길 | 321 | 12 | <ul style="list-style-type: none"> ○신호기(기) : 11 ○안전표지(개) : 21 ○보호구역통합표지(개) : 4 ○보호구역표시[324](개) : 11 ○노면표시(개소) : 42 ○횡단보도(개소) : 4 ○고원식횡단보도(개소) : 1 ○과속방지턱(개) : 3 | <ul style="list-style-type: none"> ○도로반사경(개) : 2 ○미끄럼방지시설(m²) : 1118m²(3개소) ○보도설치(a) : 11 ○방호울타리(m) : 181 ○주차금지[515](m) : -m(-개소) ○주정차금지[516](m) : 105m(1개소) ○CCTV(대) : - ○노상주차장(면수) : - |

작성자

(성명)

(인)

| 일련 번호 | 구간별 | 연장 거리 (m) | 도로폭 (m) | 시설물 설치내용 | |
|----------|----------|-----------------|------------|---|--|
| 9 | 망미로28번길 | 341 | 6 | <ul style="list-style-type: none"> ○신호기(기) : - ○안전표지(개) : 6 ○보호구역통합표지(개) : 6 ○보호구역표시[324](개) : 8 ○노면표시(개소) : 13 ○횡단보도(개소) : 8 ○고원식횡단보도(개소) : - ○과속방지턱(개) : 1 | <ul style="list-style-type: none"> ○도로반사경(개) : - ○미끄럼방지시설(㎡) : 233㎡(3개소) ○보도설치(a) : - ○방호울타리(m) : - ○주차금지[515](m) : -m(-개소) ○주정차금지[516](m) : -m(-개소) ○CCTV(대) : - ○노상주차장(면수) : - |
| 10 | 망미로22번길 | 360 | 10 | <ul style="list-style-type: none"> ○신호기(기) : - ○안전표지(개) : 15 ○보호구역통합표지(개) : 7 ○보호구역표시[324](개) : 3 ○노면표시(개소) : 18 ○횡단보도(개소) : 5 ○고원식횡단보도(개소) : - ○과속방지턱(개) : 2 | <ul style="list-style-type: none"> ○도로반사경(개) : 3 ○미끄럼방지시설(㎡) : 189㎡(2개소) ○보도설치(a) : - ○방호울타리(m) : - ○주차금지[515](m) : 137m(1개소) ○주정차금지[516](m) : 223m(1개소) ○CCTV(대) : - ○노상주차장(면수) : - |
| 11 | 연수로282번길 | 57 | 7 | <ul style="list-style-type: none"> ○신호기(기) : - ○안전표지(개) : - ○보호구역통합표지(개) : 2 ○보호구역표시[324](개) : 2 ○노면표시(개소) : 4 ○횡단보도(개소) : 1 ○고원식횡단보도(개소) : - ○과속방지턱(개) : - | <ul style="list-style-type: none"> ○도로반사경(개) : - ○미끄럼방지시설(㎡) : 49㎡(1개소) ○보도설치(a) : - ○방호울타리(m) : - ○주차금지[515](m) : -m(-개소) ○주정차금지[516](m) : -m(-개소) ○CCTV(대) : - ○노상주차장(면수) : - |

작성자

(성명)

(인)

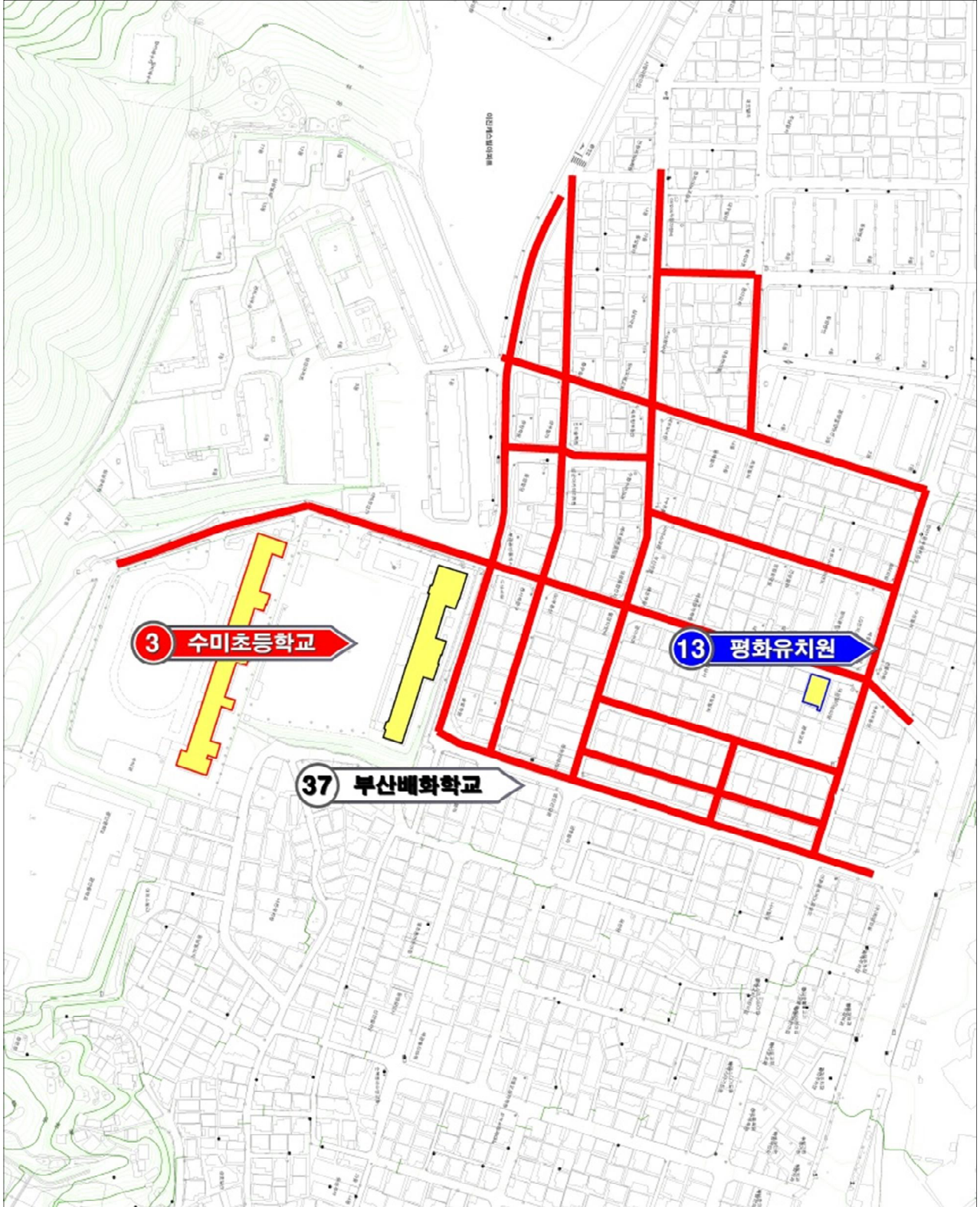
| 일련 번호 | 구간별 | 연장 거리 (m) | 도로폭 (m) | 시설물 설치내용 | |
|----------|----------|-----------------|------------|---|--|
| 12 | 연수로296번길 | 93 | 6 | <ul style="list-style-type: none"> ○신호기(기) : - ○안전표지(개) : 1 ○보호구역통합표지(개) : 2 ○보호구역표시[324](개) : 0 ○노면표시(개소) : 4 ○횡단보도(개소) : 1 ○고원식횡단보도(개소) : - ○과속방지턱(개) : - | <ul style="list-style-type: none"> ○도로반사경(개) : - ○미끄럼방지시설(m²) : 53m²(1개소) ○보도설치(a) : - ○방호울타리(m) : - ○주차금지[515](m) : -m(-개소) ○주정차금지[516](m) : -m(-개소) ○CCTV(대) : 1 ○노상주차장(면수) : - |
| 13 | 망미로8번길 | 223 | 8 | <ul style="list-style-type: none"> ○신호기(기) : - ○안전표지(개) : 17 ○보호구역통합표지(개) : 3 ○보호구역표시[324](개) : 4 ○노면표시(개소) : 21 ○횡단보도(개소) : 4 ○고원식횡단보도(개소) : - ○과속방지턱(개) : 3 | <ul style="list-style-type: none"> ○도로반사경(개) : - ○미끄럼방지시설(m²) : 436m²(3개소) ○보도설치(a) : - ○방호울타리(m) : - ○주차금지[515](m) : -m(-개소) ○주정차금지[516](m) : -m(-개소) ○CCTV(대) : 1 ○노상주차장(면수) : - |

작성자

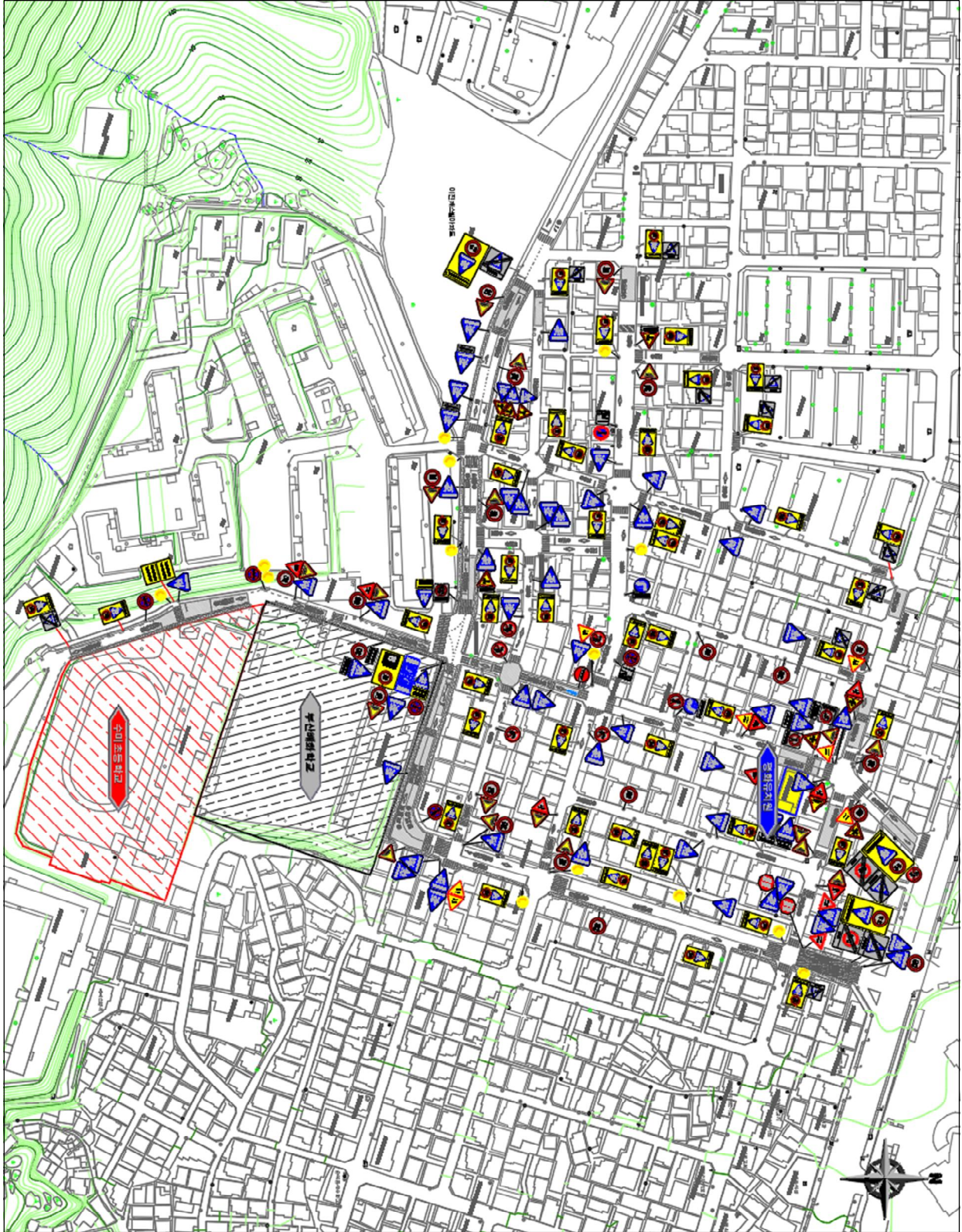
(성명)

(인)

평화유치원 보호구역 주변 약도



평화유치원 보호구역 현황평면도



어린이 보호구역 관리카드

[수영구]

제 호

(앞쪽)

| | | | |
|--------------|--|---------------------|---|
| 보호구역 지정 시설 명 | 나은유치원 | 구 분 | 택1(초등학교, 유치원 , 어린이집, 특수학교, 학원) 택1(주거복지시설, 의료복지시설, 여가복지시설) |
| 소재지 | 수영구 망미변영로13번길 45(광안3동) (전화번호 : 051-756-2600) | | |
| 지정일자 | 1999년 7월 16일 | 지정시설의 시설장 성 명 : 이점남 | |

보호구역 내 시설물 설치내용

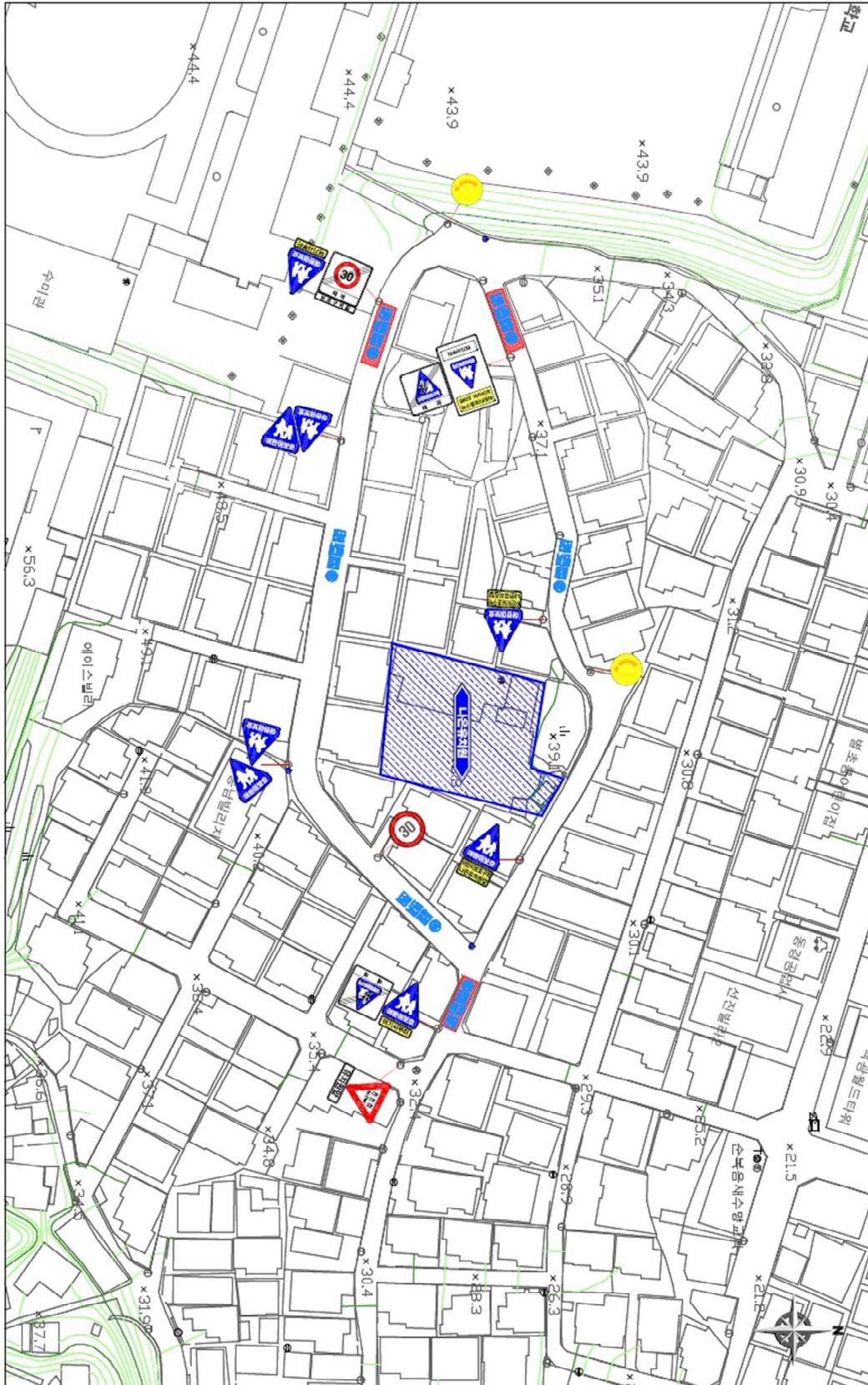
| 일련 번호 | 구간별 | 연장 거리 (m) | 도로폭 (m) | 시설물 설치내용 | |
|-------|-----------|-----------|---------|--|---|
| 1 | 망미변영로13번길 | 165 | 4.5 | ○신호기(기) : - ○안전표지(개) : 1 ○보호구역통합표지(개) : 3 ○보호구역표시[324](개) : 3 ○노면표시(개소) : 12 ○횡단보도(개소) : - ○고원식횡단보도(개소) : - ○과속방지턱(개) : - | ○도로반사경(개) : 1 ○미끄럼방지시설(m ²) : 84m ² (2개소) ○보도설치(a) : - ○방호울타리(m) : - ○주차금지[515](m) : -m(-개소) ○주정차금지[516](m) : -m(-개소) ○CCTV(대) : 1 ○노상주차장(면수) : - |
| 2 | 연수로324번길 | 182 | 6 | ○신호기(기) : - ○안전표지(개) : 1 ○보호구역통합표지(개) : 1 ○보호구역표시[324](개) : 5 ○노면표시(개소) : 12 ○횡단보도(개소) : - ○고원식횡단보도(개소) : - ○과속방지턱(개) : - | ○도로반사경(개) : 1 ○미끄럼방지시설(m ²) : 46m ² (1개소) ○보도설치(a) : - ○방호울타리(m) : - ○주차금지[515](m) : -m(-개소) ○주정차금지[516](m) : -m(-개소) ○CCTV(대) : 2 ○노상주차장(면수) : - |

작성자

(성명)

(인)

나은유치원 보호구역 현황평면도



어린이 보호구역 관리카드

[남구]

제 호

(앞쪽)

| | | | |
|--------------|--|---------------------|---|
| 보호구역 지정 시설 명 | 수영로유치원 | 구 분 | 택1(초등학교, 유치원 , 어린이집, 특수학교, 학원) 택1(주거복지시설, 의료복지시설, 여가복지시설) |
| 소재지 | 수영구 수영로679번길 9(광안3동) (전화번호 : 051-751-0877) | | |
| 지정일자 | 2000년 7월 3일 | 지정시설의 시설장 성 명 : 이진숙 | |

보호구역 내 시설물 설치내용 (수영초등학교, 수영로유치원 공통)

| 일련 번호 | 구간별 | 연장 거리 (m) | 도로폭 (m) | 시설물 설치내용 | |
|-------|----------|-----------|---------|--|---|
| 1 | 연수로416번길 | 363 | 6 | ○신호기(기) : - ○안전표지(개) : 29 ○보호구역통합표지(개) : 3 ○보호구역표시[324](개) : 10 ○노면표시(개소) : 32 ○횡단보도(개소) : 8 ○고원식횡단보도(개소) : 2 ○과속방지턱(개) : 5 | ○도로반사경(개) : 7 ○미끄럼방지시설(㎡) : 240㎡(3개소) ○보도설치(a) : 1.3 ○방호울타리(m) : 126 ○주차금지[515](m) : 40m(1개소) ○주정차금지[516](m) : 340m(4개소) ○CCTV(대) : 5 ○노상주차장(면수) : - |
| 2 | 광서로36번길 | 235 | 8 | ○신호기(기) : ○안전표지(개) : 10 ○보호구역통합표지(개) : 6 ○보호구역표시[324](개) : 2 ○노면표시(개소) : 12 ○횡단보도(개소) : 3 ○고원식횡단보도(개소) : - ○과속방지턱(개) : 4 | ○도로반사경(개) : 2 ○미끄럼방지시설(㎡) : 119㎡(2개소) ○보도설치(a) : - ○방호울타리(m) : - ○주차금지[515](m) : -m(-개소) ○주정차금지[516](m) : -m(-개소) ○CCTV(대) : 1 ○노상주차장(면수) : - |

작성자

(성명)

(인)

| 일련 번호 | 구간별 | 연장 거리 (m) | 도로폭 (m) | 시설물 설치내용 | |
|----------|---------------|-----------------|------------|--|---|
| 3 | 연수로 404번길 | 370 | 6 | <ul style="list-style-type: none"> ○신호기(기) : 8 ○안전표지(개) : 5 ○보호구역통합표지(개) : 1 ○보호구역표시[324](개) : 9 ○노면표시(개소) : 28 ○횡단보도(개소) : 9 ○고원식횡단보도(개소) : - ○과속방지턱(개) : - | <ul style="list-style-type: none"> ○도로반사경(개) : 1 ○미끄럼방지시설(m²) : 71m²(1개소) ○보도설치(a) : - ○방호울타리(m) : - ○주차금지[515](m) : -m(-개소) ○주정차금지[516](m) : -m(-개소) ○CCTV(대) : - ○노상주차장(면수) : - |
| 4 | 연수로 392번길 | 60 | 8 | <ul style="list-style-type: none"> ○신호기(기) : - ○안전표지(개) : 3 ○보호구역통합표지(개) : - ○보호구역표시[324](개) : - ○노면표시(개소) : 6 ○횡단보도(개소) : - ○고원식횡단보도(개소) : - ○과속방지턱(개) : 1 | <ul style="list-style-type: none"> ○도로반사경(개) : 1 ○미끄럼방지시설(m²) : -m²(-개소) ○보도설치(a) : - ○방호울타리(m) : - ○주차금지[515](m) : -m(-개소) ○주정차금지[516](m) : -m(-개소) ○CCTV(대) : 1 ○노상주차장(면수) : 3 |
| 5 | 연수로 392번가길 | 190 | 6 | <ul style="list-style-type: none"> ○신호기(기) : - ○안전표지(개) : 4 ○보호구역통합표지(개) : - ○보호구역표시[324](개) : 2 ○노면표시(개소) : 17 ○횡단보도(개소) : 2 ○고원식횡단보도(개소) : - ○과속방지턱(개) : 1 | <ul style="list-style-type: none"> ○도로반사경(개) : - ○미끄럼방지시설(m²) : -m²(-개소) ○보도설치(a) : - ○방호울타리(m) : - ○주차금지[515](m) : -m(-개소) ○주정차금지[516](m) : -m(-개소) ○CCTV(대) : 1 ○노상주차장(면수) : - |

작성자

(성명)

(인)

| 일련 번호 | 구간별 | 연장 거리 (m) | 도로폭 (m) | 시설물 설치내용 | |
|----------|---------------|-----------------|------------|---|---|
| 6 | 망미번영로 16번길 | 205 | 6 | <ul style="list-style-type: none"> ○신호기(기) : - ○안전표지(개) : 5 ○보호구역통합표지(개) : 1 ○보호구역표시[324](개) : 3 ○노면표시(개소) : 16 ○횡단보도(개소) : 3 ○고원식횡단보도(개소) : - ○과속방지턱(개) : 2 | <ul style="list-style-type: none"> ○도로반사경(개) : - ○미끄럼방지시설(㎡) : 68㎡(1개소) ○보도설치(a) : - ○방호울타리(m) : - ○주차금지[515](m) : -m(-개소) ○주정차금지[516](m) : -m(-개소) ○CCTV(대) : 2 ○노상주차장(면수) : 6 |
| 7 | 망미번영로 24번길 | 220 | 6 | <ul style="list-style-type: none"> ○신호기(기) : - ○안전표지(개) : 2 ○보호구역통합표지(개) : 4 ○보호구역표시[324](개) : 2 ○노면표시(개소) : 16 ○횡단보도(개소) : 3 ○고원식횡단보도(개소) : - ○과속방지턱(개) : 1 | <ul style="list-style-type: none"> ○도로반사경(개) : 1 ○미끄럼방지시설(㎡) : 68㎡(1개소) ○보도설치(a) : - ○방호울타리(m) : - ○주차금지[515](m) : -m(-개소) ○주정차금지[516](m) : -m(-개소) ○CCTV(대) : 2 ○노상주차장(면수) : - |
| 8 | 망미번영로 38번길 | 220 | 8 | <ul style="list-style-type: none"> ○신호기(기) : - ○안전표지(개) : 19 ○보호구역통합표지(개) : 4 ○보호구역표시[324](개) : 2 ○노면표시(개소) : 13 ○횡단보도(개소) : 3 ○고원식횡단보도(개소) : - ○과속방지턱(개) : 4 | <ul style="list-style-type: none"> ○도로반사경(개) : 3 ○미끄럼방지시설(㎡) : 79㎡(1개소) ○보도설치(a) : - ○방호울타리(m) : - ○주차금지[515](m) : 100m(1개소) ○주정차금지[516](m) : 100m(1개소) ○CCTV(대) : 2 ○노상주차장(면수) : - |

작성자

(성명)

(인)

| 일련 번호 | 구간별 | 연장 거리 (m) | 도로폭 (m) | 시설물 설치내용 | |
|----------|-------------|-----------------|------------|--|--|
| 9 | 광서로 | 380 | 8 | <ul style="list-style-type: none"> ○신호기(기) : 4 ○안전표지(개) : 14 ○보호구역통합표지(개) : 9 ○보호구역표시[324](개) : 8 ○노면표시(개소) : 26 ○횡단보도(개소) : 9 ○고원식횡단보도(개소) : - ○과속방지턱(개) : 5 | <ul style="list-style-type: none"> ○도로반사경(개) : 1 ○미끄럼방지시설(m²) : 153m²(2개소) ○보도설치(a) : - ○방호울타리(m) : - ○주차금지[515](m) : -m(-개소) ○주정차금지[516](m) : -m(-개소) ○CCTV(대) : 3 ○노상주차장(면수) : - |
| 10 | 광서로 30번길 | 250 | 6 | <ul style="list-style-type: none"> ○신호기(기) : - ○안전표지(개) : 5 ○보호구역통합표지(개) : - ○보호구역표시[324](개) : 3 ○노면표시(개소) : 19 ○횡단보도(개소) : 2 ○고원식횡단보도(개소) : - ○과속방지턱(개) : - | <ul style="list-style-type: none"> ○도로반사경(개) : - ○미끄럼방지시설(m²) : -m²(-개소) ○보도설치(a) : - ○방호울타리(m) : - ○주차금지[515](m) : -m(-개소) ○주정차금지[516](m) : -m(-개소) ○CCTV(대) : 2 ○노상주차장(면수) : - |
| 11 | 광서로 10번길 | 445 | 6 | <ul style="list-style-type: none"> ○신호기(기) : - ○안전표지(개) : 22 ○보호구역통합표지(개) : 3 ○보호구역표시[324](개) : 12 ○노면표시(개소) : 34 ○횡단보도(개소) : 9 ○고원식횡단보도(개소) : - ○과속방지턱(개) : 6 | <ul style="list-style-type: none"> ○도로반사경(개) : 1 ○미끄럼방지시설(m²) : 90m²(1개소) ○보도설치(a) : - ○방호울타리(m) : - ○주차금지[515](m) : 90m(2개소) ○주정차금지[516](m) : 270m(3개소) ○CCTV(대) : 2 ○노상주차장(면수) : - |

작성자

(성명)

(인)

| 일련 번호 | 구간별 | 연장 거리 (m) | 도로폭 (m) | 시설물 설치내용 | |
|----------|--------------|-----------------|------------|---|--|
| 12 | 수영로 665번길 | 130 | 6 | <ul style="list-style-type: none"> ○신호기(기) : - ○안전표지(개) : 5 ○보호구역통합표지(개) : 3 ○보호구역표시[324](개) : 4 ○노면표시(개소) : 16 ○횡단보도(개소) : 4 ○고원식횡단보도(개소) : - ○과속방지턱(개) : - | <ul style="list-style-type: none"> ○도로반사경(개) : 3 ○미끄럼방지시설(m²) : -m²(-개소) ○보도설치(a) : - ○방호울타리(m) : - ○주차금지[515](m) : -m(-개소) ○주정차금지[516](m) : 120m(2개소) ○CCTV(대) : - ○노상주차장(면수) : - |
| 13 | 광서로 16번길 | 350 | 6 | <ul style="list-style-type: none"> ○신호기(기) : 3 ○안전표지(개) : 28 ○보호구역통합표지(개) : - ○보호구역표시[324](개) : 8 ○노면표시(개소) : 45 ○횡단보도(개소) : 7 ○고원식횡단보도(개소) : - ○과속방지턱(개) : 5 | <ul style="list-style-type: none"> ○도로반사경(개) : 1 ○미끄럼방지시설(m²) : 660m²(3개소) ○보도설치(a) : 2.1 ○방호울타리(m) : 110 ○주차금지[515](m) : -m(-개소) ○주정차금지[516](m) : 270m(3개소) ○CCTV(대) : 1 ○노상주차장(면수) : - |
| 14 | 수영로 679번길 | 130 | 8 | <ul style="list-style-type: none"> ○신호기(기) : - ○안전표지(개) : 9 ○보호구역통합표지(개) : 3 ○보호구역표시[324](개) : 6 ○노면표시(개소) : 16 ○횡단보도(개소) : 4 ○고원식횡단보도(개소) : - ○과속방지턱(개) : 1 | <ul style="list-style-type: none"> ○도로반사경(개) : 1 ○미끄럼방지시설(m²) : 253m²(1개소) ○보도설치(a) : - ○방호울타리(m) : - ○주차금지[515](m) : -m(-개소) ○주정차금지[516](m) : 120m(2개소) ○CCTV(대) : - ○노상주차장(면수) : - |

작성자

(성명)

(인)

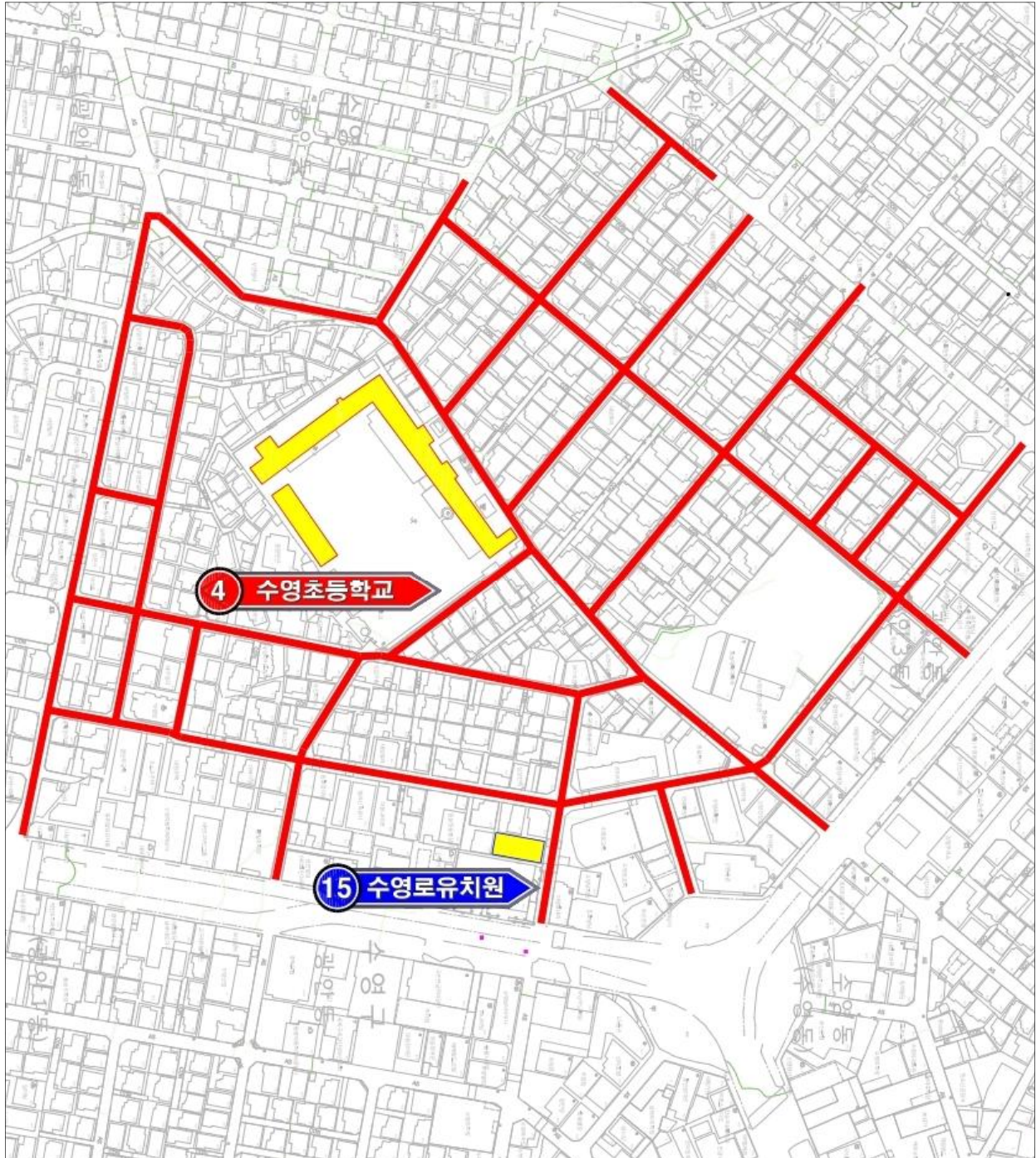
| 일련 번호 | 구간별 | 연장 거리 (m) | 도로폭 (m) | 시설물 설치내용 | |
|----------|--------------|-----------------|------------|--|--|
| 15 | 연수로 396번길 | 230 | 4~6 | <ul style="list-style-type: none"> ○신호기(기) : - ○안전표지(개) : - ○보호구역통합표지(개) : - ○보호구역표시[324](개) : - ○노면표시(개소) : 19 ○횡단보도(개소) : - ○고원식횡단보도(개소) : - ○과속방지턱(개) : - | <ul style="list-style-type: none"> ○도로반사경(개) : - ○미끄럼방지시설(m²) : -m²(-개소) ○보도설치(a) : - ○방호울타리(m) : - ○주차금지[515](m) : -m(-개소) ○주정차금지[516](m) : 300m(3개소) ○CCTV(대) : - ○노상주차장(면수) : - |
| | | | | | |
| | | | | | |

작성자

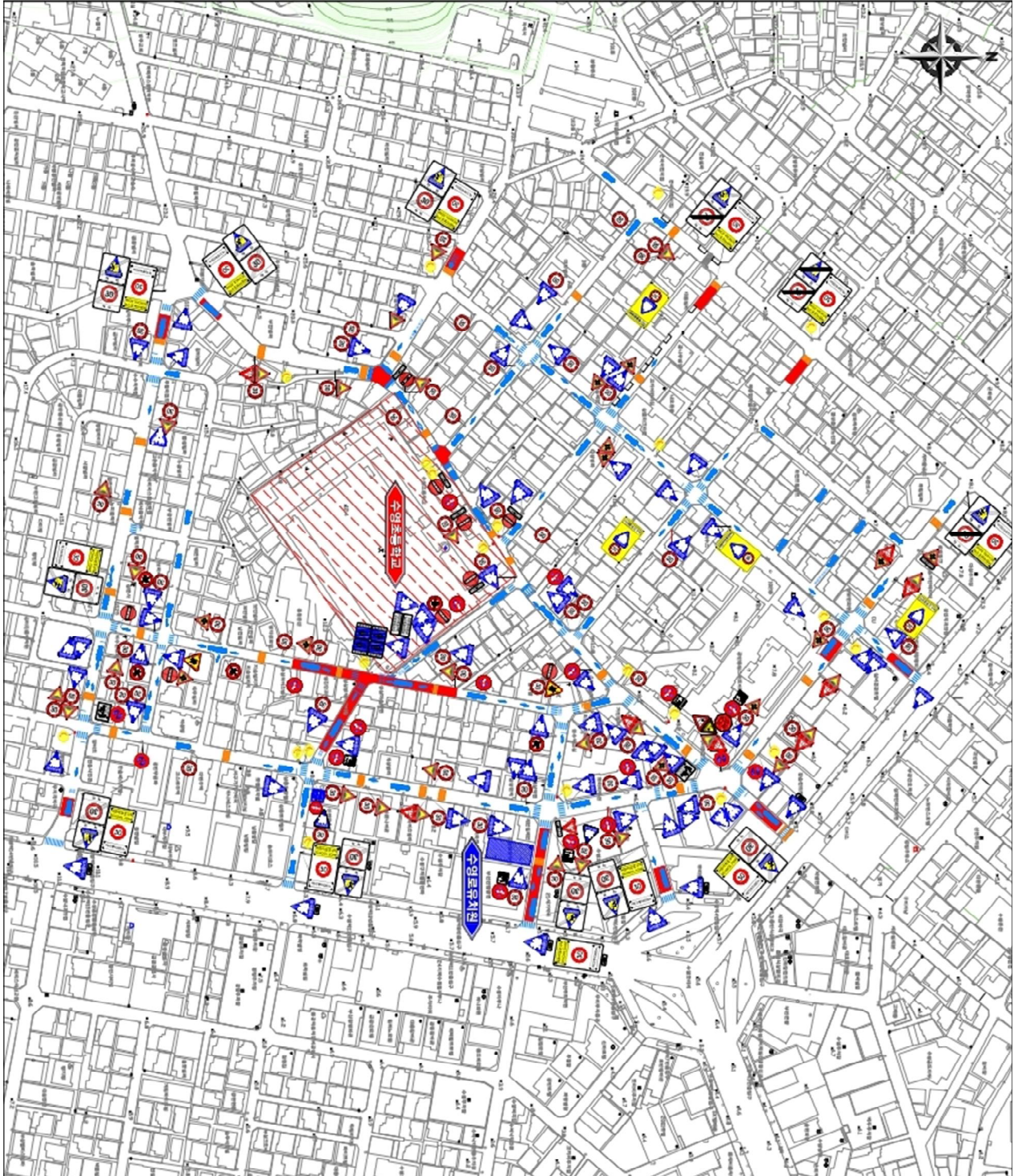
(성명)

(인)

수영로유치원 보호구역 주변 약도



수영로유치원 보호구역 현황평면도



어린이 보호구역 관리카드

[남구]

제 호

(앞쪽)

| | | | |
|--------------|--|---------------------|---|
| 보호구역 지정 시설 명 | 경은유치원 | 구 분 | 택1(초등학교, 유치원 , 어린이집, 특수학교, 학원) 택1(주거복지시설, 의료복지시설, 여가복지시설) |
| 소재지 | 수영구 무학로63번길 110(민락동) (전화번호 : 051-752-5544) | | |
| 지정일자 | 2000년 6월 29일 | 지정시설의 시설장 성 명 : 강선희 | |

보호구역 내 시설물 설치내용 (민안초등학교, 경은유치원, 백산자연유치원, 도산어린이집 공통)

| 일련 번호 | 구간별 | 연장 거리 (m) | 도로폭 (m) | 시설물 설치내용 | |
|-------|----------|-----------|---------|--|---|
| 1 | 감포로 | 1,000 | 15 | ○신호기(기) : 61 ○안전표지(개) : 31 ○보호구역통합표지(개) : 6 ○보호구역표시[324](개) : 10 ○노면표시(개소) : 61 ○횡단보도(개소) : 11 ○고원식횡단보도(개소) : 1 ○과속방지턱(개) : 2 | ○도로반사경(개) : 1 ○미끄럼방지시설(㎡) : 539㎡(7개소) ○보도설치(a) : 45 ○방호울타리(m) : 152 ○주차금지[515](m) : -m(-개소) ○주정차금지[516](m) : 130m(1개소) ○CCTV(대) : 2 ○노상주차장(면수) : - |
| 2 | 무학로 64번길 | 222 | 6 | ○신호기(기) : - ○안전표지(개) : 2 ○보호구역통합표지(개) : 2 ○보호구역표시[324](개) : - ○노면표시(개소) : 12 ○횡단보도(개소) : - ○고원식횡단보도(개소) : - ○과속방지턱(개) : - | ○도로반사경(개) : - ○미끄럼방지시설(㎡) : 90㎡(1개소) ○보도설치(a) : - ○방호울타리(m) : - ○주차금지[515](m) : -m(-개소) ○주정차금지[516](m) : -m(-개소) ○CCTV(대) : 3 ○노상주차장(면수) : - |

작성자

(성명)

(인)

| 일련 번호 | 구간별 | 연장 거리 (m) | 도로폭 (m) | 시설물 설치내용 | |
|----------|--------------|-----------------|------------|---|--|
| 3 | 무학로 63번길 | 850 | 6 | <ul style="list-style-type: none"> ○신호기(기) : 2 ○안전표지(개) : 18 ○보호구역통합표지(개) : 4 ○보호구역표시[324](개) : 5 ○노면표시(개소) : 42 ○횡단보도(개소) : 4 ○고원식횡단보도(개소) : - ○과속방지턱(개) : 8 | <ul style="list-style-type: none"> ○도로반사경(개) : 2 ○미끄럼방지시설(m²) : 255m²(2개소) ○보도설치(a) : - ○방호울타리(m) : - ○주차금지[515](m) : -m(-개소) ○주정차금지[516](m) : 150m(2개소) ○CCTV(대) : 6 ○노상주차장(면수) : - |
| 4 | 광남로 213번길 | 300 | 6 | <ul style="list-style-type: none"> ○신호기(기) : - ○안전표지(개) : 1 ○보호구역통합표지(개) : 4 ○보호구역표시[324](개) : - ○노면표시(개소) : 12 ○횡단보도(개소) : 1 ○고원식횡단보도(개소) : - ○과속방지턱(개) : - | <ul style="list-style-type: none"> ○도로반사경(개) : - ○미끄럼방지시설(m²) : -m²(-개소) ○보도설치(a) : - ○방호울타리(m) : - ○주차금지[515](m) : -m(-개소) ○주정차금지[516](m) : 48m(1개소) ○CCTV(대) : - ○노상주차장(면수) : - |
| 5 | 무학로 69번길 | 628 | 6 | <ul style="list-style-type: none"> ○신호기(기) : - ○안전표지(개) : 20 ○보호구역통합표지(개) : - ○보호구역표시[324](개) : 4 ○노면표시(개소) : 40 ○횡단보도(개소) : 4 ○고원식횡단보도(개소) : - ○과속방지턱(개) : 6 | <ul style="list-style-type: none"> ○도로반사경(개) : 7 ○미끄럼방지시설(m²) : 343m²(6개소) ○보도설치(a) : - ○방호울타리(m) : 106 ○주차금지[515](m) : 150m(1개소) ○주정차금지[516](m) : 300m(4개소) ○CCTV(대) : 5 ○노상주차장(면수) : 7 |

작성자

(성명)

(인)

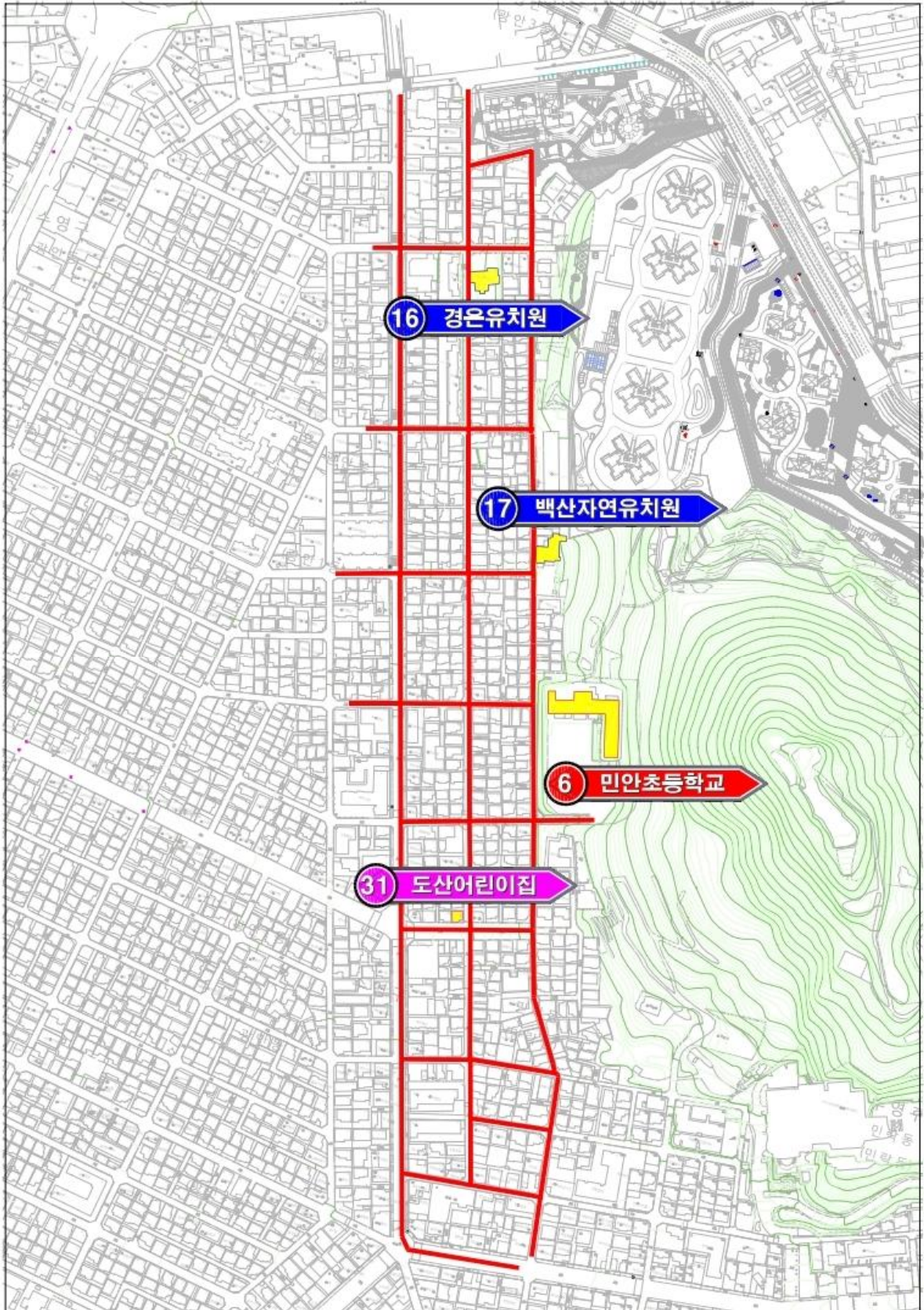
| 일련 번호 | 구간별 | 연장 거리 (m) | 도로폭 (m) | 시설물 설치내용 | |
|----------|------------------|-----------------|------------|--|---|
| 6 | 광남로 | 110 | 20 | <ul style="list-style-type: none"> ○신호기(기) : 8 ○안전표지(개) : 2 ○보호구역통합표지(개) : 2 ○보호구역표시[324](개) : - ○노면표시(개소) : 6 ○횡단보도(개소) : 2 ○고원식횡단보도(개소) : - ○과속방지턱(개) : - | <ul style="list-style-type: none"> ○도로반사경(개) : - ○미끄럼방지시설(m²) : -m²(-개소) ○보도설치(a) : 3 ○방호울타리(m) : - ○주차금지[515](m) : -m(-개소) ○주정차금지[516](m) : -m(-개소) ○CCTV(대) : 1 ○노상주차장(면수) : - |
| 7 | 감포로 8번길 외 8개소 | 1,230 | 6 | <ul style="list-style-type: none"> ○신호기(기) : 1 ○안전표지(개) : 39 ○보호구역통합표지(개) : 8 ○보호구역표시[324](개) : 6 ○노면표시(개소) : 60 ○횡단보도(개소) : 13 ○고원식횡단보도(개소) : - ○과속방지턱(개) : 1 | <ul style="list-style-type: none"> ○도로반사경(개) : 2 ○미끄럼방지시설(m²) : 1,634m²(11개소) ○보도설치(a) : 2 ○방호울타리(m) : 32 ○주차금지[515](m) : -m(-개소) ○주정차금지[516](m) : 100m(2개소) ○CCTV(대) : 2 ○노상주차장(면수) : 11 |
| | | | | | |

작성자

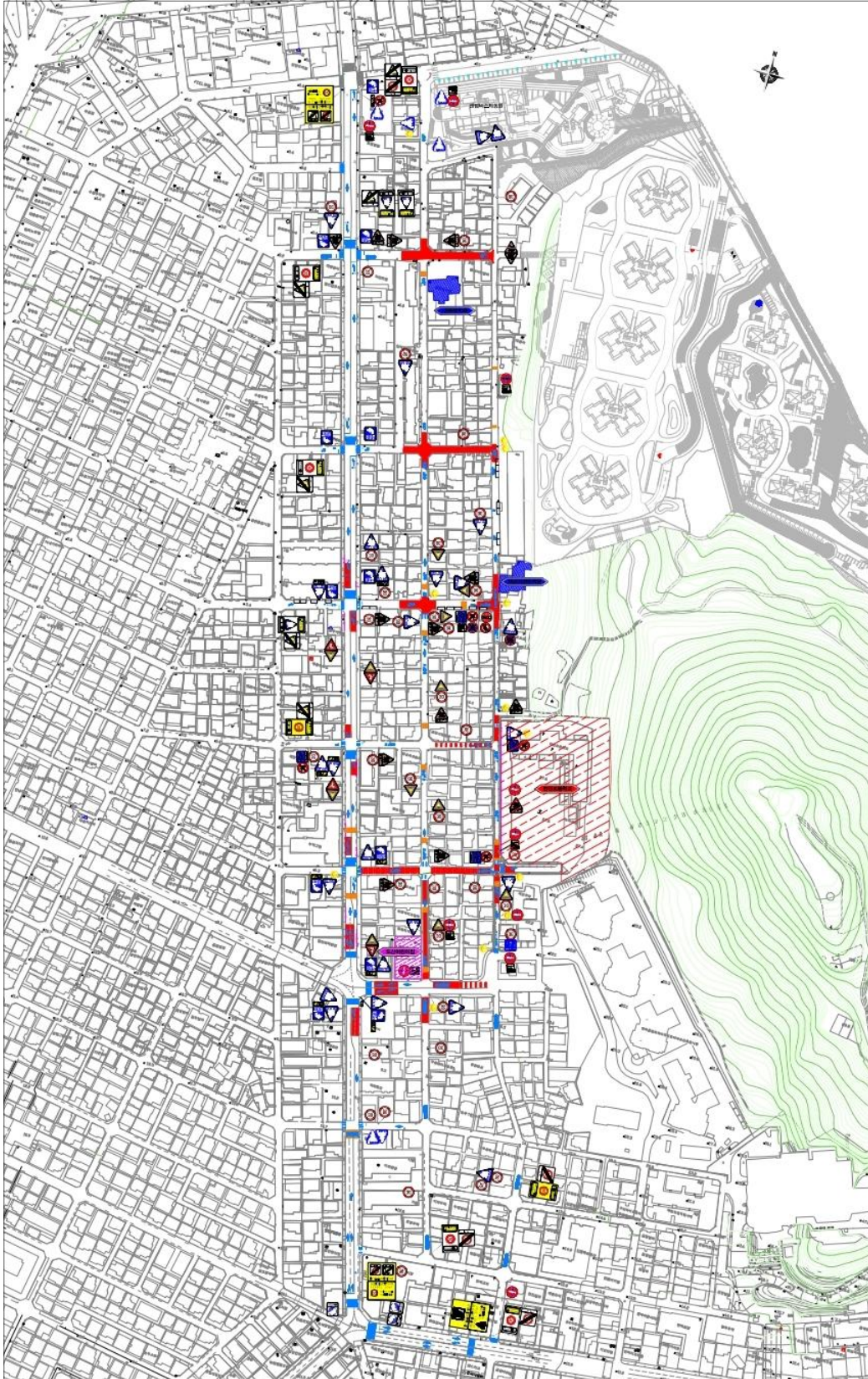
(성명)

(인)

경은유치원 보호구역 주변 약도



경은유치원 보호구역 현황평면도



어린이 보호구역 관리카드

[남구]

제 호

(앞쪽)

| | | | |
|--------------|---|---------------------|---|
| 보호구역 지정 시설 명 | 백산자연유치원 | 구 분 | 택1(초등학교, 유치원 , 어린이집, 특수학교, 학원) 택1(주거복지시설, 의료복지시설, 여가복지시설) |
| 소재지 | 수영구 무학로69번길 66(민락동) (전화번호 : 051-752-3345) | | |
| 지정일자 | 1997년 11월 25일 | 지정시설의 시설장 성 명 : 구혜진 | |

보호구역 내 시설물 설치내용 (민안초등학교, 경은유치원, 백산자연유치원, 도산어린이집 공통)

| 일련 번호 | 구간별 | 연장 거리 (m) | 도로폭 (m) | 시설물 설치내용 | |
|-------|----------|-----------|---------|--|---|
| 1 | 감포로 | 1,000 | 15 | ○신호기(기) : 61 ○안전표지(개) : 31 ○보호구역통합표지(개) : 6 ○보호구역표시[324](개) : 10 ○노면표시(개소) : 61 ○횡단보도(개소) : 11 ○고원식횡단보도(개소) : 1 ○과속방지턱(개) : 2 | ○도로반사경(개) : 1 ○미끄럼방지시설(㎡) : 539㎡(7개소) ○보도설치(a) : 45 ○방호울타리(m) : 152 ○주차금지[515](m) : -m(-개소) ○주정차금지[516](m) : 130m(1개소) ○CCTV(대) : 2 ○노상주차장(면수) : - |
| 2 | 무학로 64번길 | 222 | 6 | ○신호기(기) : - ○안전표지(개) : 2 ○보호구역통합표지(개) : 2 ○보호구역표시[324](개) : - ○노면표시(개소) : 12 ○횡단보도(개소) : - ○고원식횡단보도(개소) : - ○과속방지턱(개) : - | ○도로반사경(개) : - ○미끄럼방지시설(㎡) : 90㎡(1개소) ○보도설치(a) : - ○방호울타리(m) : - ○주차금지[515](m) : -m(-개소) ○주정차금지[516](m) : -m(-개소) ○CCTV(대) : 3 ○노상주차장(면수) : - |

작성자

(성명)

(인)

| 일련 번호 | 구간별 | 연장 거리 (m) | 도로폭 (m) | 시설물 설치내용 | |
|----------|--------------|-----------------|------------|---|--|
| 3 | 무학로 63번길 | 850 | 6 | <ul style="list-style-type: none"> ○신호기(기) : 2 ○안전표지(개) : 18 ○보호구역통합표지(개) : 4 ○보호구역표시[324](개) : 5 ○노면표시(개소) : 42 ○횡단보도(개소) : 4 ○고원식횡단보도(개소) : - ○과속방지턱(개) : 8 | <ul style="list-style-type: none"> ○도로반사경(개) : 2 ○미끄럼방지시설(m²) : 255m²(2개소) ○보도설치(a) : - ○방호울타리(m) : - ○주차금지[515](m) : -m(-개소) ○주정차금지[516](m) : 150m(2개소) ○CCTV(대) : 5 ○노상주차장(면수) : - |
| 4 | 광남로 213번길 | 300 | 6 | <ul style="list-style-type: none"> ○신호기(기) : - ○안전표지(개) : 1 ○보호구역통합표지(개) : 4 ○보호구역표시[324](개) : - ○노면표시(개소) : 12 ○횡단보도(개소) : 1 ○고원식횡단보도(개소) : - ○과속방지턱(개) : - | <ul style="list-style-type: none"> ○도로반사경(개) : - ○미끄럼방지시설(m²) : -m²(-개소) ○보도설치(a) : - ○방호울타리(m) : - ○주차금지[515](m) : -m(-개소) ○주정차금지[516](m) : 48m(1개소) ○CCTV(대) : - ○노상주차장(면수) : - |
| 5 | 무학로 69번길 | 628 | 6 | <ul style="list-style-type: none"> ○신호기(기) : - ○안전표지(개) : 20 ○보호구역통합표지(개) : - ○보호구역표시[324](개) : 4 ○노면표시(개소) : 40 ○횡단보도(개소) : 4 ○고원식횡단보도(개소) : - ○과속방지턱(개) : 6 | <ul style="list-style-type: none"> ○도로반사경(개) : 7 ○미끄럼방지시설(m²) : 343m²(6개소) ○보도설치(a) : - ○방호울타리(m) : 106 ○주차금지[515](m) : 150m(1개소) ○주정차금지[516](m) : 300m(4개소) ○CCTV(대) : 4 ○노상주차장(면수) : 7 |

작성자

(성명)

(인)

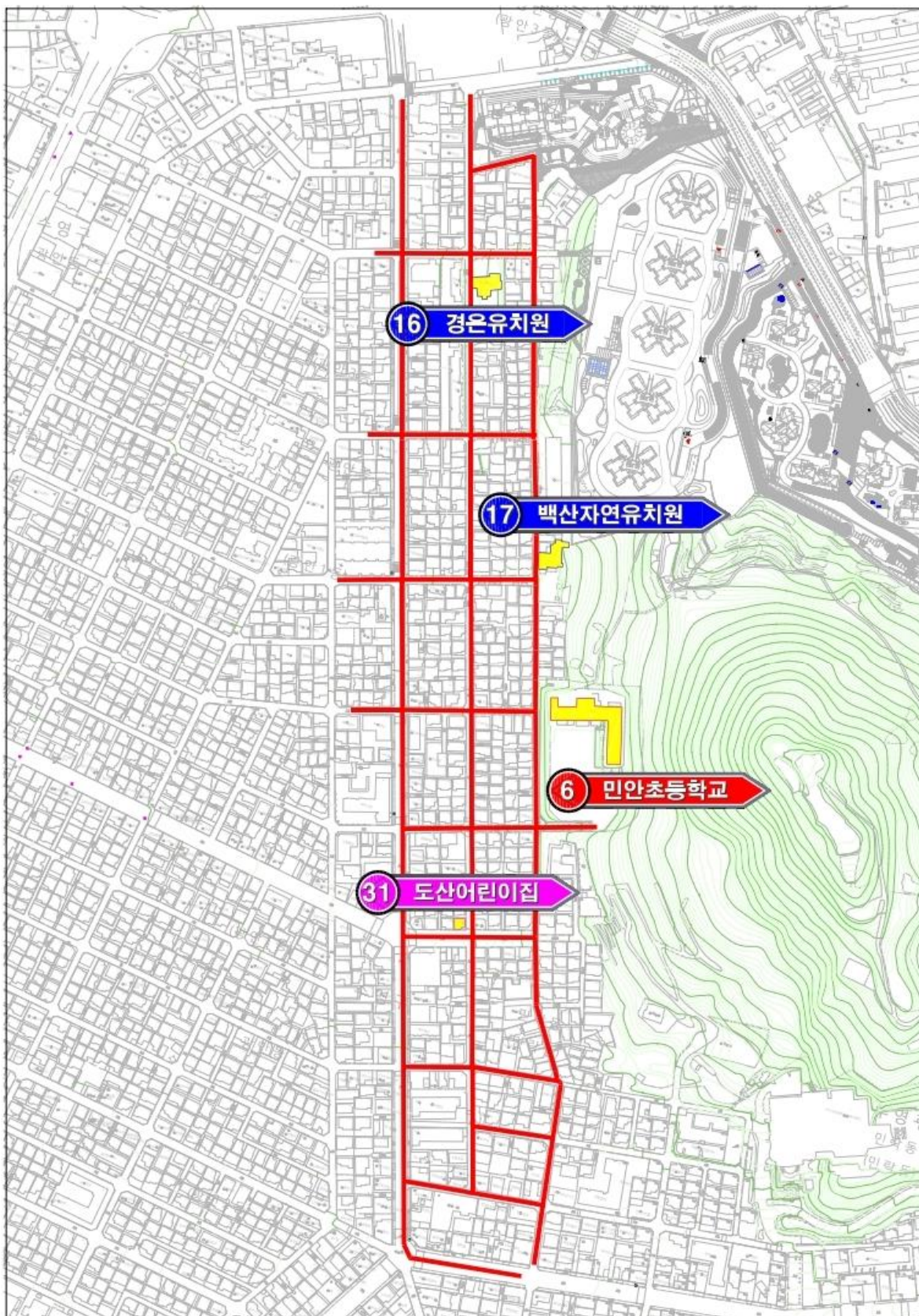
| 일련 번호 | 구간별 | 연장 거리 (m) | 도로폭 (m) | 시설물 설치내용 | |
|----------|------------------|-----------------|------------|--|---|
| 6 | 광남로 | 110 | 20 | <ul style="list-style-type: none"> ○신호기(기) : 8 ○안전표지(개) : 2 ○보호구역통합표지(개) : 2 ○보호구역표시[324](개) : - ○노면표시(개소) : 6 ○횡단보도(개소) : 2 ○고원식횡단보도(개소) : - ○과속방지턱(개) : - | <ul style="list-style-type: none"> ○도로반사경(개) : - ○미끄럼방지시설(m²) : -m²(-개소) ○보도설치(a) : 3 ○방호울타리(m) : - ○주차금지[515](m) : -m(-개소) ○주정차금지[516](m) : -m(-개소) ○CCTV(대) : 1 ○노상주차장(면수) : - |
| 7 | 감포로 8번길 외 8개소 | 1,230 | 6 | <ul style="list-style-type: none"> ○신호기(기) : 1 ○안전표지(개) : 39 ○보호구역통합표지(개) : 8 ○보호구역표시[324](개) : 6 ○노면표시(개소) : 60 ○횡단보도(개소) : 13 ○고원식횡단보도(개소) : - ○과속방지턱(개) : 1 | <ul style="list-style-type: none"> ○도로반사경(개) : 2 ○미끄럼방지시설(m²) : 1,634m²(11개소) ○보도설치(a) : 2 ○방호울타리(m) : 32 ○주차금지[515](m) : -m(-개소) ○주정차금지[516](m) : 100m(2개소) ○CCTV(대) : 2 ○노상주차장(면수) : 11 |
| | | | | | |

작성자

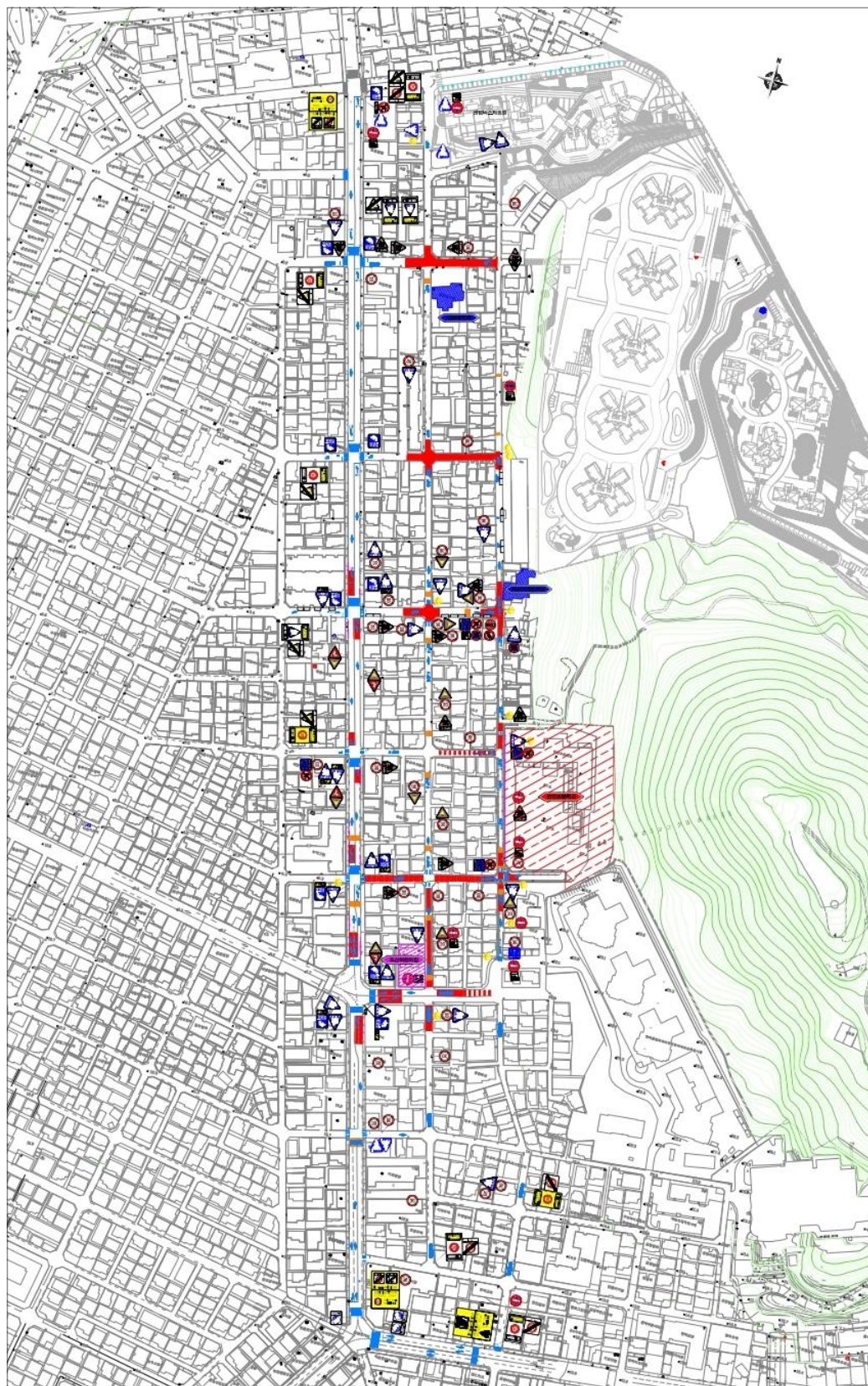
(성명)

(인)

백산자연유치원 보호구역 주변 약도



백산자연유치원 보호구역 현황평면도



어린이 보호구역 관리카드

[수영구]

제 호

(앞쪽)

| | | | |
|--------------|--|---------------------|---|
| 보호구역 지정 시설 명 | 금련사유치원 | 구 분 | 택1(초등학교, 유치원 , 어린이집, 특수학교, 학원) 택1(주거복지시설, 의료복지시설, 여가복지시설) |
| 소재지 | 수영구 광일로 71(광안1동) (전화번호 : 051-757-1505) | | |
| 지정일자 | 2000년 7월 5일 | 지정시설의 시설장 성 명 : 하숙이 | |

보호구역 내 시설물 설치내용

| 일련 번호 | 구간별 | 연장 거리 (m) | 도로폭 (m) | 시설물 설치내용 | |
|-------|-----------|-----------|---------|---|---|
| 1 | 광일로 67번길 | 180 | 6 | ○신호기(기) : - ○안전표지(개) : 2 ○보호구역통합표지(개) : 7 ○보호구역표시[324](개) : 1 ○노면표시(개소) : 6 ○횡단보도(개소) : 1 ○고원식횡단보도(개소) : - ○과속방지턱(개) : - | ○도로반사경(개) : 4 ○미끄럼방지시설(㎡) : -㎡(-개소) ○보도설치(a) : - ○방호울타리(m) : - ○주차금지[515](m) : -m(-개소) ○주정차금지[516](m) : -m(-개소) ○CCTV(대) : 1 ○노상주차장(면수) : - |
| 2 | 광일로 20번가길 | 110 | 6 | ○신호기(기) : - ○안전표지(개) : - ○보호구역통합표지(개) : 1 ○보호구역표시[324](개) : 1 ○노면표시(개소) : 7 ○횡단보도(개소) : - ○고원식횡단보도(개소) : - ○과속방지턱(개) : - | ○도로반사경(개) : 3 ○미끄럼방지시설(㎡) : 91㎡(1개소) ○보도설치(a) : - ○방호울타리(m) : - ○주차금지[515](m) : -m(-개소) ○주정차금지[516](m) : -m(-개소) ○CCTV(대) : 2 ○노상주차장(면수) : - |

작성자

(성명)

(인)

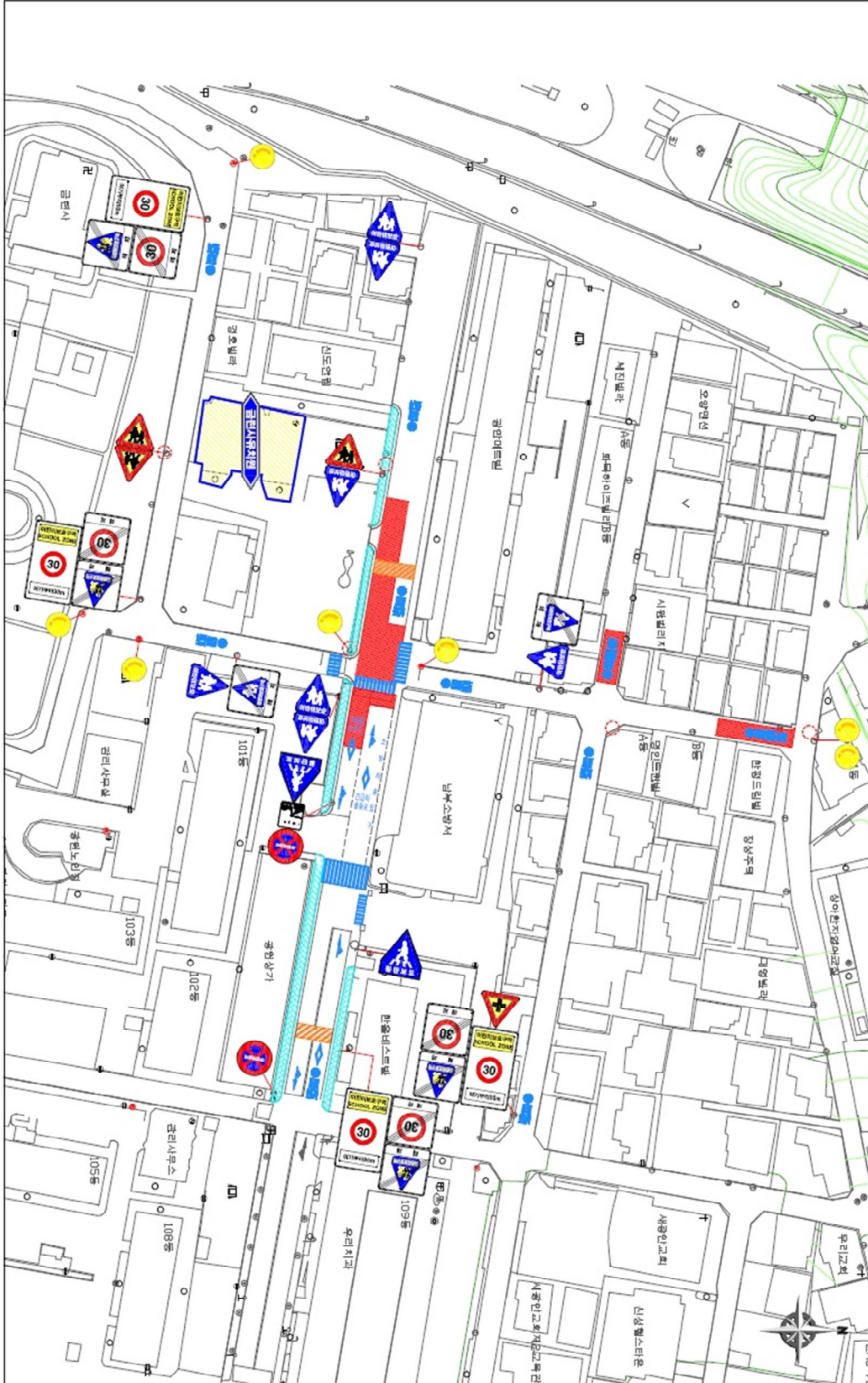
| 일련 번호 | 구간별 | 연장 거리 (m) | 도로폭 (m) | 시설물 설치내용 | |
|----------|--------------|-----------------|------------|--|--|
| 3 | 광일로 | 215 | 15 | <ul style="list-style-type: none"> ○신호기(기) : - ○안전표지(개) : 3 ○보호구역통합표지(개) : 3 ○보호구역표시[324](개) : 7 ○노면표시(개소) : 19 ○횡단보도(개소) : 4 ○고원식횡단보도(개소) : - ○과속방지턱(개) : 2 | <ul style="list-style-type: none"> ○도로반사경(개) : 1 ○미끄럼방지시설(m²) : 423m²(1개소) ○보도설치(a) : 4 ○방호울타리(m) : - ○주차금지[515](m) : -m(-개소) ○주정차금지[516](m) : 100m(2개소) ○CCTV(대) : 2 ○노상주차장(면수) : - |
| 4 | 광일로 20번가길 | 116 | 6 | <ul style="list-style-type: none"> ○신호기(기) : - ○안전표지(개) : 1 ○보호구역통합표지(개) : 3 ○보호구역표시[324](개) : - ○노면표시(개소) : 10 ○횡단보도(개소) : - ○고원식횡단보도(개소) : - ○과속방지턱(개) : - | <ul style="list-style-type: none"> ○도로반사경(개) : - ○미끄럼방지시설(m²) : 69m²(1개소) ○보도설치(a) : - ○방호울타리(m) : - ○주차금지[515](m) : -m(-개소) ○주정차금지[516](m) : -m(-개소) ○CCTV(대) : - ○노상주차장(면수) : - |
| | | | | | |

작성자

(성명)

(인)

금련사유치원 보호구역 현황평면도



어린이 보호구역 관리카드

[수영구]

제 호

(앞쪽)

| | | | |
|--------------|--|---------------------|---|
| 보호구역 지정 시설 명 | 옥련유치원 | 구 분 | 택1(초등학교, 유치원 , 어린이집, 특수학교, 학원) 택1(주거복지시설, 의료복지시설, 여가복지시설) |
| 소재지 | 수영구 수영구 광남로257번길 58(민락동) (전화번호 : 051-754-2223) | | |
| 지정일자 | 2018년 2월 1일 | 지정시설의 시설장 성 명 : 정일오 | |

보호구역 내 시설물 설치내용 (민락초등학교, 옥련유치원, 성모유치원 공통)

| 일련 번호 | 구간별 | 연장 거리 (m) | 도로폭 (m) | 시설물 설치내용 | |
|-------|---------|-----------|---------|--|---|
| 1 | 감포로 8번길 | 205 | 4.0 | ○신호기(기) : - ○안전표지(개) : 10 ○보호구역통합표지(개) : 1 ○보호구역표시[324](개) : 2 ○노면표시(개소) : 26 ○횡단보도(개소) : - ○고원식횡단보도(개소) : - ○과속방지턱(개) : 4 | ○도로반사경(개) : - ○미끄럼방지시설(㎡) : -㎡(-개소) ○보도설치(a) : - ○방호울타리(m) : - ○주차금지[515](m) : -m(-개소) ○주정차금지[516](m) : 100m(1개소) ○CCTV(대) : 1 ○노상주차장(면수) : - |
| 2 | 광남로 | 571 | 20 | ○신호기(기) : 33 ○안전표지(개) : 40 ○보호구역통합표지(개) : 3 ○보호구역표시[324](개) : 10 ○노면표시(개소) : 100 ○횡단보도(개소) : 7 ○고원식횡단보도(개소) : - ○과속방지턱(개) : - | ○도로반사경(개) : 3 ○미끄럼방지시설(㎡) : 600㎡(4개소) ○보도설치(a) : 25 ○방호울타리(m) : - ○주차금지[515](m) : -m(-개소) ○주정차금지[516](m) : 343m(5개소) ○CCTV(대) : 3 ○노상주차장(면수) : - |

작성자

(성명)

(인)

| 일련 번호 | 구간별 | 연장 거리 (m) | 도로폭 (m) | 시설물 설치내용 | |
|----------|---------------|-----------------|------------|---|--|
| 3 | 민락본동로 31번길 | 350 | 6 | <ul style="list-style-type: none"> ○신호기(기) : - ○안전표지(개) : 21 ○보호구역통합표지(개) : 7 ○보호구역표시[324](개) : - ○노면표시(개소) : 16 ○횡단보도(개소) : 1 ○고원식횡단보도(개소) : - ○과속방지턱(개) : 3 | <ul style="list-style-type: none"> ○도로반사경(개) : 1 ○미끄럼방지시설(㎡) : 42㎡(1개소) ○보도설치(a) : - ○방호울타리(m) : - ○주차금지[515](m) : -m(-개소) ○주정차금지[516](m) : 90m(1개소) ○CCTV(대) : 2 ○노상주차장(면수) : - |
| 4 | 민락본동로 27번길 | 355 | 6 | <ul style="list-style-type: none"> ○신호기(기) : - ○안전표지(개) : 12 ○보호구역통합표지(개) : 6 ○보호구역표시[324](개) : - ○노면표시(개소) : 23 ○횡단보도(개소) : - ○고원식횡단보도(개소) : - ○과속방지턱(개) : 1 | <ul style="list-style-type: none"> ○도로반사경(개) : 1 ○미끄럼방지시설(㎡) : 949㎡(2개소) ○보도설치(a) : - ○방호울타리(m) : - ○주차금지[515](m) : -m(-개소) ○주정차금지[516](m) : -m(-개소) ○CCTV(대) : 2 ○노상주차장(면수) : - |
| 5 | 민락본동로 19번길 | 100 | 6 | <ul style="list-style-type: none"> ○신호기(기) : - ○안전표지(개) : - ○보호구역통합표지(개) : 4 ○보호구역표시[324](개) : - ○노면표시(개소) : 6 ○횡단보도(개소) : - ○고원식횡단보도(개소) : - ○과속방지턱(개) : - | <ul style="list-style-type: none"> ○도로반사경(개) : - ○미끄럼방지시설(㎡) : -㎡(-개소) ○보도설치(a) : - ○방호울타리(m) : - ○주차금지[515](m) : -m(-개소) ○주정차금지[516](m) : -m(-개소) ○CCTV(대) : - ○노상주차장(면수) : - |

작성자

(성명)

(인)

| 일련 번호 | 구간별 | 연장 거리 (m) | 도로폭 (m) | 시설물 설치내용 | |
|----------|----------------|-----------------|------------|---|--|
| 6 | 광안해변로 259번길 | 151 | 6 | <ul style="list-style-type: none"> ○신호기(기) : - ○안전표지(개) : 3 ○보호구역통합표지(개) : 3 ○보호구역표시[324](개) : 1 ○노면표시(개소) : 12 ○횡단보도(개소) : 1 ○고원식횡단보도(개소) : - ○과속방지턱(개) : 2 | <ul style="list-style-type: none"> ○도로반사경(개) : 1 ○미끄럼방지시설(m²) : -m²(-개소) ○보도설치(a) : - ○방호울타리(m) : - ○주차금지[515](m) : -m(-개소) ○주정차금지[516](m) : 100m(1개소) ○CCTV(대) : 1 ○노상주차장(면수) : - |
| 7 | 광안해변로 307번길 | 235 | 6 | <ul style="list-style-type: none"> ○신호기(기) : - ○안전표지(개) : 4 ○보호구역통합표지(개) : 5 ○보호구역표시[324](개) : - ○노면표시(개소) : 15 ○횡단보도(개소) : 3 ○고원식횡단보도(개소) : - ○과속방지턱(개) : 2 | <ul style="list-style-type: none"> ○도로반사경(개) : - ○미끄럼방지시설(m²) : -m²(-개소) ○보도설치(a) : - ○방호울타리(m) : - ○주차금지[515](m) : -m(-개소) ○주정차금지[516](m) : -m(-개소) ○CCTV(대) : 2 ○노상주차장(면수) : - |
| 8 | 광남로 258번길 | 180 | 6 | <ul style="list-style-type: none"> ○신호기(기) : - ○안전표지(개) : 14 ○보호구역통합표지(개) : 4 ○보호구역표시[324](개) : - ○노면표시(개소) : 21 ○횡단보도(개소) : 1 ○고원식횡단보도(개소) : - ○과속방지턱(개) : 3 | <ul style="list-style-type: none"> ○도로반사경(개) : - ○미끄럼방지시설(m²) : -m²(-개소) ○보도설치(a) : - ○방호울타리(m) : - ○주차금지[515](m) : -m(-개소) ○주정차금지[516](m) : 50m(1개소) ○CCTV(대) : 1 ○노상주차장(면수) : - |

작성자

(성명)

(인)

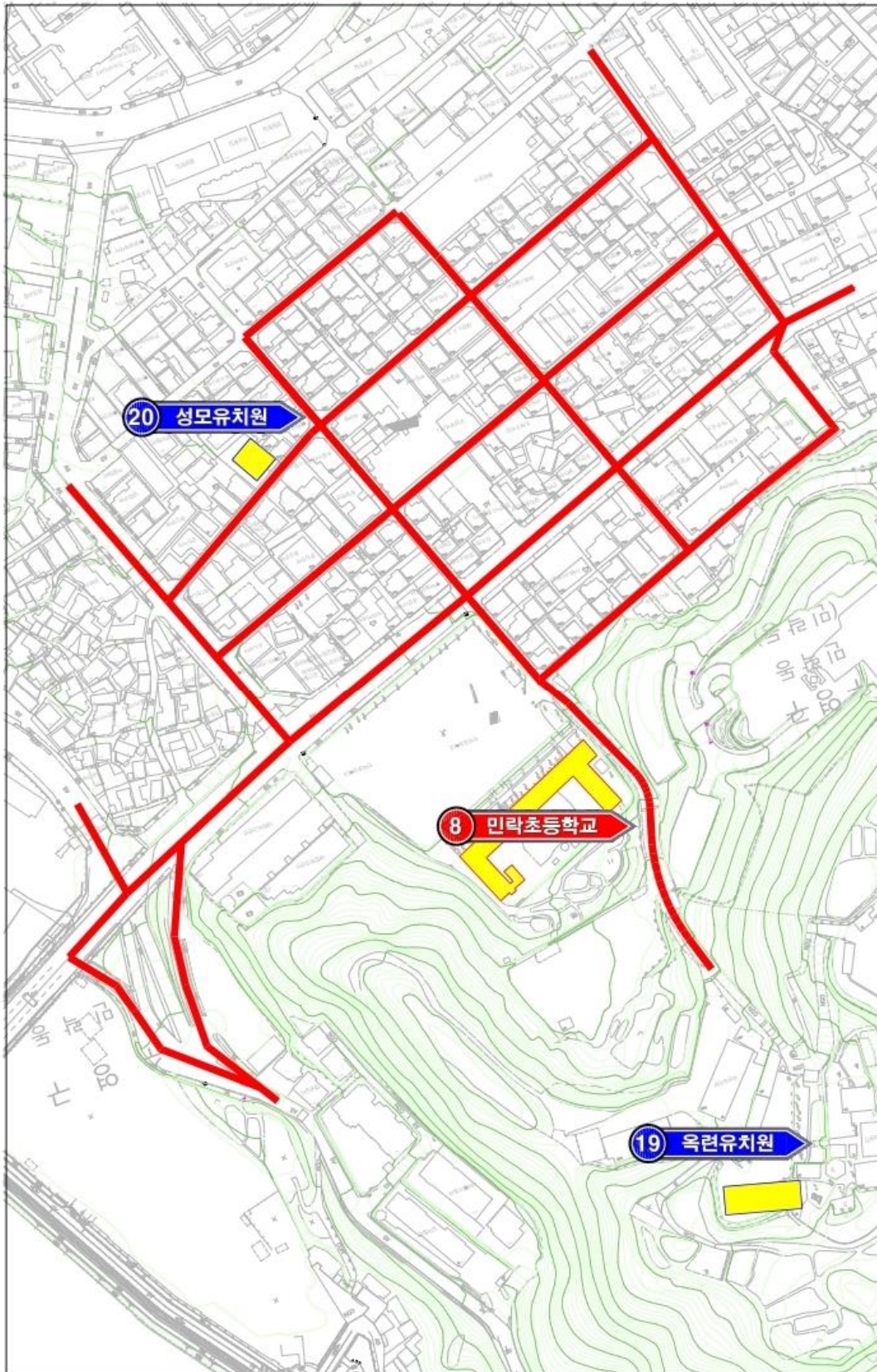
| 일련 번호 | 구간별 | 연장 거리 (m) | 도로폭 (m) | 시설물 설치내용 | |
|----------|--------------|-----------------|------------|--|--|
| 9 | 광남로 257번길 | 240 | 9 | <ul style="list-style-type: none"> ○신호기(기) : - ○안전표지(개) : 15 ○보호구역통합표지(개) : 2 ○보호구역표시[324](개) : 6 ○노면표시(개소) : 5 ○횡단보도(개소) : 1 ○고원식횡단보도(개소) : 1 ○과속방지턱(개) : 3 | <ul style="list-style-type: none"> ○도로반사경(개) : - ○미끄럼방지시설(m²) : 210m²(3개소) ○보도설치(a) : 3 ○방호울타리(m) : - ○주차금지[515](m) : -m(-개소) ○주정차금지[516](m) : 115m(3개소) ○CCTV(대) : 1 ○노상주차장(면수) : - |
| 10 | 민락본동로 | 180 | 20 | <ul style="list-style-type: none"> ○신호기(기) : 4 ○안전표지(개) : 6 ○보호구역통합표지(개) : 7 ○보호구역표시[324](개) : - ○노면표시(개소) : 28 ○횡단보도(개소) : 1 ○고원식횡단보도(개소) : - ○과속방지턱(개) : - | <ul style="list-style-type: none"> ○도로반사경(개) : - ○미끄럼방지시설(m²) : -m²(-개소) ○보도설치(a) : 7 ○방호울타리(m) : - ○주차금지[515](m) : -m(-개소) ○주정차금지[516](m) : 80m(1개소) ○CCTV(대) : 1 ○노상주차장(면수) : - |
| 11 | 광안해변로 | 340 | 10~20 | <ul style="list-style-type: none"> ○신호기(기) : 16 ○안전표지(개) : 14 ○보호구역통합표지(개) : 7 ○보호구역표시[324](개) : - ○노면표시(개소) : 33 ○횡단보도(개소) : 1 ○고원식횡단보도(개소) : 1 ○과속방지턱(개) : 2 | <ul style="list-style-type: none"> ○도로반사경(개) : - ○미끄럼방지시설(m²) : -m²(-개소) ○보도설치(a) : 6 ○방호울타리(m) : - ○주차금지[515](m) : -m(-개소) ○주정차금지[516](m) : 50m(1개소) ○CCTV(대) : 1 ○노상주차장(면수) : - |

작성자

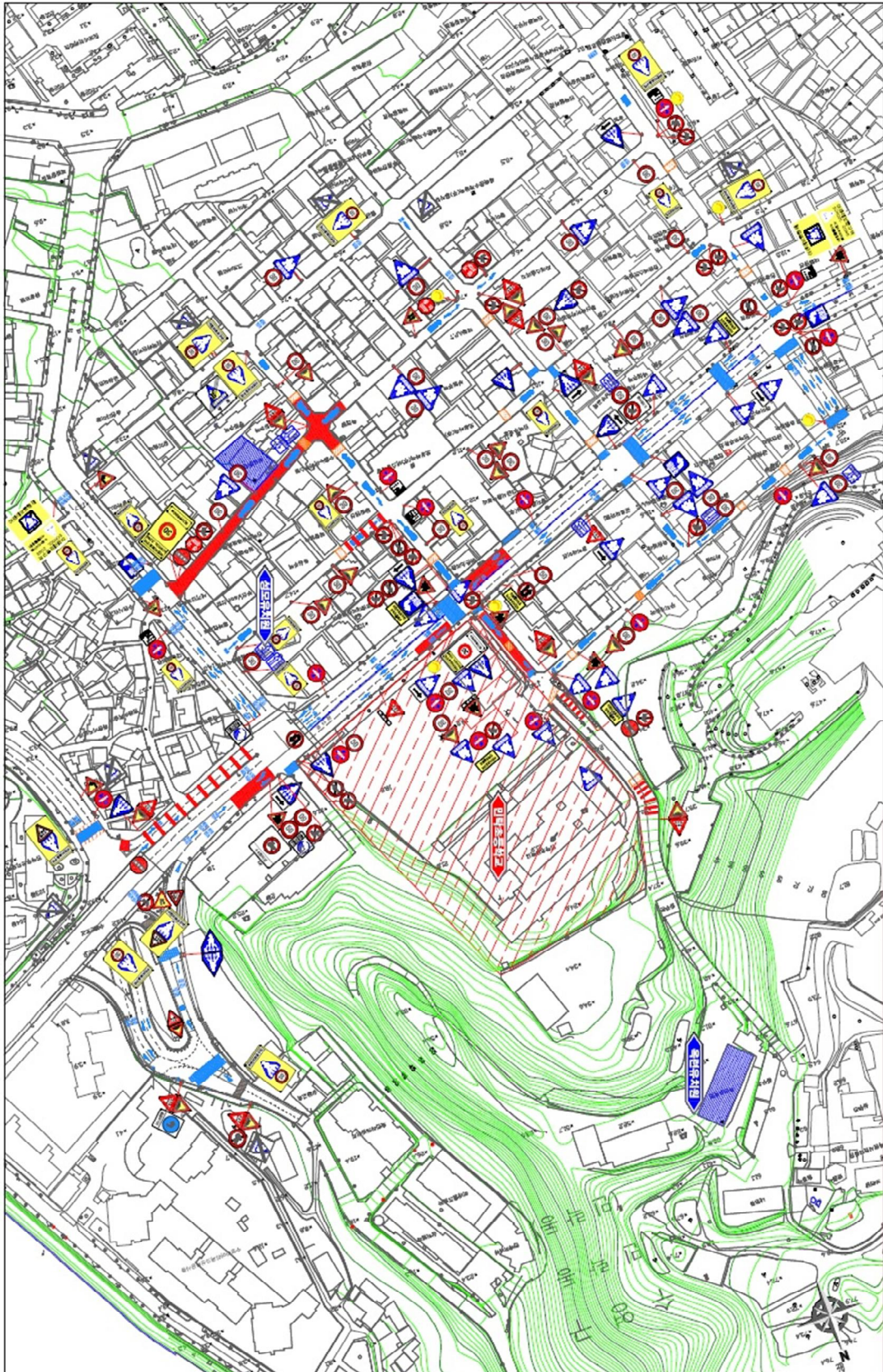
(성명)

(인)

옥련유치원 보호구역 주변 약도



옥련유치원 보호구역 현황평면도



어린이 보호구역 관리카드

[수영구]

제 호

(앞쪽)

| | | | |
|--------------|---|---------------------|---|
| 보호구역 지정 시설 명 | 성모유치원 | 구 분 | 택1(초등학교, 유치원 , 어린이집, 특수학교, 학원) 택1(주거복지시설, 의료복지시설, 여가복지시설) |
| 소재지 | 수영구 민락본동로27번길 15(민락동) (전화번호 : 051-757-9554) | | |
| 지정일자 | 2000년 7월 5일 | 지정시설의 시설장 성 명 : 조성희 | |

보호구역 내 시설물 설치내용 (민락초등학교, 옥련유치원, 성모유치원 공통)

| 일련 번호 | 구간별 | 연장 거리 (m) | 도로폭 (m) | 시설물 설치내용 | |
|-------|---------|-----------|---------|--|---|
| 1 | 감포로 8번길 | 205 | 4.0 | ○신호기(기) : - ○안전표지(개) : 10 ○보호구역통합표지(개) : 1 ○보호구역표시[324](개) : 2 ○노면표시(개소) : 26 ○횡단보도(개소) : - ○고원식횡단보도(개소) : - ○과속방지턱(개) : 4 | ○도로반사경(개) : - ○미끄럼방지시설(㎡) : -㎡(-개소) ○보도설치(a) : - ○방호울타리(m) : - ○주차금지[515](m) : -m(-개소) ○주정차금지[516](m) : 100m(1개소) ○CCTV(대) : 1 ○노상주차장(면수) : - |
| 2 | 광남로 | 571 | 20 | ○신호기(기) : 33 ○안전표지(개) : 40 ○보호구역통합표지(개) : 3 ○보호구역표시[324](개) : 10 ○노면표시(개소) : 100 ○횡단보도(개소) : 7 ○고원식횡단보도(개소) : - ○과속방지턱(개) : - | ○도로반사경(개) : 3 ○미끄럼방지시설(㎡) : 600㎡(4개소) ○보도설치(a) : 25 ○방호울타리(m) : - ○주차금지[515](m) : -m(-개소) ○주정차금지[516](m) : 343m(5개소) ○CCTV(대) : 3 ○노상주차장(면수) : - |

작성자

(성명)

(인)

| 일련 번호 | 구간별 | 연장 거리 (m) | 도로폭 (m) | 시설물 설치내용 | |
|----------|---------------|-----------------|------------|---|--|
| 3 | 민락본동로 31번길 | 350 | 6 | <ul style="list-style-type: none"> ○신호기(기) : - ○안전표지(개) : 21 ○보호구역통합표지(개) : 7 ○보호구역표시[324](개) : - ○노면표시(개소) : 16 ○횡단보도(개소) : 1 ○고원식횡단보도(개소) : - ○과속방지턱(개) : 3 | <ul style="list-style-type: none"> ○도로반사경(개) : 1 ○미끄럼방지시설(㎡) : 42㎡(1개소) ○보도설치(a) : - ○방호울타리(m) : - ○주차금지[515](m) : -m(-개소) ○주정차금지[516](m) : 90m(1개소) ○CCTV(대) : 2 ○노상주차장(면수) : - |
| 4 | 민락본동로 27번길 | 355 | 6 | <ul style="list-style-type: none"> ○신호기(기) : - ○안전표지(개) : 12 ○보호구역통합표지(개) : 6 ○보호구역표시[324](개) : - ○노면표시(개소) : 23 ○횡단보도(개소) : - ○고원식횡단보도(개소) : - ○과속방지턱(개) : 1 | <ul style="list-style-type: none"> ○도로반사경(개) : 1 ○미끄럼방지시설(㎡) : 949㎡(2개소) ○보도설치(a) : - ○방호울타리(m) : - ○주차금지[515](m) : -m(-개소) ○주정차금지[516](m) : -m(-개소) ○CCTV(대) : 2 ○노상주차장(면수) : - |
| 5 | 민락본동로 19번길 | 100 | 6 | <ul style="list-style-type: none"> ○신호기(기) : - ○안전표지(개) : - ○보호구역통합표지(개) : 4 ○보호구역표시[324](개) : - ○노면표시(개소) : 6 ○횡단보도(개소) : - ○고원식횡단보도(개소) : - ○과속방지턱(개) : - | <ul style="list-style-type: none"> ○도로반사경(개) : - ○미끄럼방지시설(㎡) : -㎡(-개소) ○보도설치(a) : - ○방호울타리(m) : - ○주차금지[515](m) : -m(-개소) ○주정차금지[516](m) : -m(-개소) ○CCTV(대) : - ○노상주차장(면수) : - |

작성자

(성명)

(인)

| 일련 번호 | 구간별 | 연장 거리 (m) | 도로폭 (m) | 시설물 설치내용 | |
|----------|----------------|-----------------|------------|---|--|
| 6 | 광안해변로 259번길 | 151 | 6 | <ul style="list-style-type: none"> ○신호기(기) : - ○안전표지(개) : 3 ○보호구역통합표지(개) : 3 ○보호구역표시[324](개) : 1 ○노면표시(개소) : 12 ○횡단보도(개소) : 1 ○고원식횡단보도(개소) : - ○과속방지턱(개) : 2 | <ul style="list-style-type: none"> ○도로반사경(개) : 1 ○미끄럼방지시설(m²) : -m²(-개소) ○보도설치(a) : - ○방호울타리(m) : - ○주차금지[515](m) : -m(-개소) ○주정차금지[516](m) : 100m(1개소) ○CCTV(대) : 1 ○노상주차장(면수) : - |
| 7 | 광안해변로 307번길 | 235 | 6 | <ul style="list-style-type: none"> ○신호기(기) : - ○안전표지(개) : 4 ○보호구역통합표지(개) : 5 ○보호구역표시[324](개) : - ○노면표시(개소) : 15 ○횡단보도(개소) : 3 ○고원식횡단보도(개소) : - ○과속방지턱(개) : 2 | <ul style="list-style-type: none"> ○도로반사경(개) : - ○미끄럼방지시설(m²) : -m²(-개소) ○보도설치(a) : - ○방호울타리(m) : - ○주차금지[515](m) : -m(-개소) ○주정차금지[516](m) : -m(-개소) ○CCTV(대) : 2 ○노상주차장(면수) : - |
| 8 | 광남로 258번길 | 180 | 6 | <ul style="list-style-type: none"> ○신호기(기) : - ○안전표지(개) : 14 ○보호구역통합표지(개) : 4 ○보호구역표시[324](개) : - ○노면표시(개소) : 21 ○횡단보도(개소) : 1 ○고원식횡단보도(개소) : - ○과속방지턱(개) : 3 | <ul style="list-style-type: none"> ○도로반사경(개) : - ○미끄럼방지시설(m²) : -m²(-개소) ○보도설치(a) : - ○방호울타리(m) : - ○주차금지[515](m) : -m(-개소) ○주정차금지[516](m) : 50m(1개소) ○CCTV(대) : 1 ○노상주차장(면수) : - |

작성자

(성명)

(인)

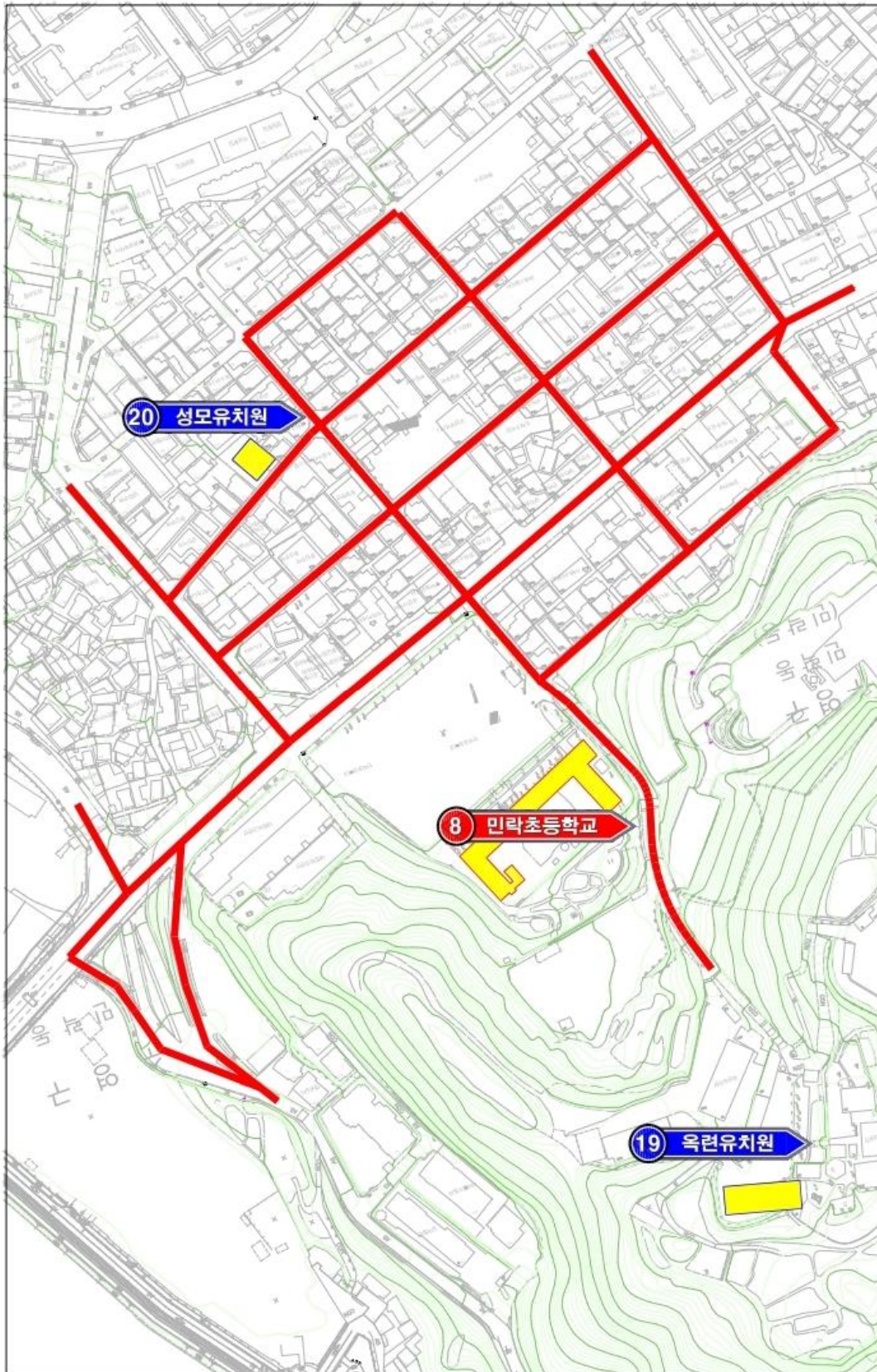
| 일련 번호 | 구간별 | 연장 거리 (m) | 도로폭 (m) | 시설물 설치내용 | |
|----------|--------------|-----------------|------------|--|--|
| 9 | 광남로 257번길 | 240 | 9 | <ul style="list-style-type: none"> ○신호기(기) : - ○안전표지(개) : 15 ○보호구역통합표지(개) : 2 ○보호구역표시[324](개) : 6 ○노면표시(개소) : 5 ○횡단보도(개소) : 1 ○고원식횡단보도(개소) : 1 ○과속방지턱(개) : 3 | <ul style="list-style-type: none"> ○도로반사경(개) : - ○미끄럼방지시설(m²) : 210m²(3개소) ○보도설치(a) : 3 ○방호울타리(m) : - ○주차금지[515](m) : -m(-개소) ○주정차금지[516](m) : 115m(3개소) ○CCTV(대) : - ○노상주차장(면수) : - |
| 10 | 민락본동로 | 180 | 20 | <ul style="list-style-type: none"> ○신호기(기) : 4 ○안전표지(개) : 6 ○보호구역통합표지(개) : 7 ○보호구역표시[324](개) : - ○노면표시(개소) : 28 ○횡단보도(개소) : 1 ○고원식횡단보도(개소) : - ○과속방지턱(개) : - | <ul style="list-style-type: none"> ○도로반사경(개) : - ○미끄럼방지시설(m²) : -m²(-개소) ○보도설치(a) : 7 ○방호울타리(m) : - ○주차금지[515](m) : -m(-개소) ○주정차금지[516](m) : 80m(1개소) ○CCTV(대) : 1 ○노상주차장(면수) : - |
| 11 | 광안해변로 | 340 | 10~20 | <ul style="list-style-type: none"> ○신호기(기) : 16 ○안전표지(개) : 14 ○보호구역통합표지(개) : 7 ○보호구역표시[324](개) : - ○노면표시(개소) : 33 ○횡단보도(개소) : 1 ○고원식횡단보도(개소) : 1 ○과속방지턱(개) : 2 | <ul style="list-style-type: none"> ○도로반사경(개) : - ○미끄럼방지시설(m²) : -m²(-개소) ○보도설치(a) : 6 ○방호울타리(m) : - ○주차금지[515](m) : -m(-개소) ○주정차금지[516](m) : 50m(1개소) ○CCTV(대) : 1 ○노상주차장(면수) : - |

작성자

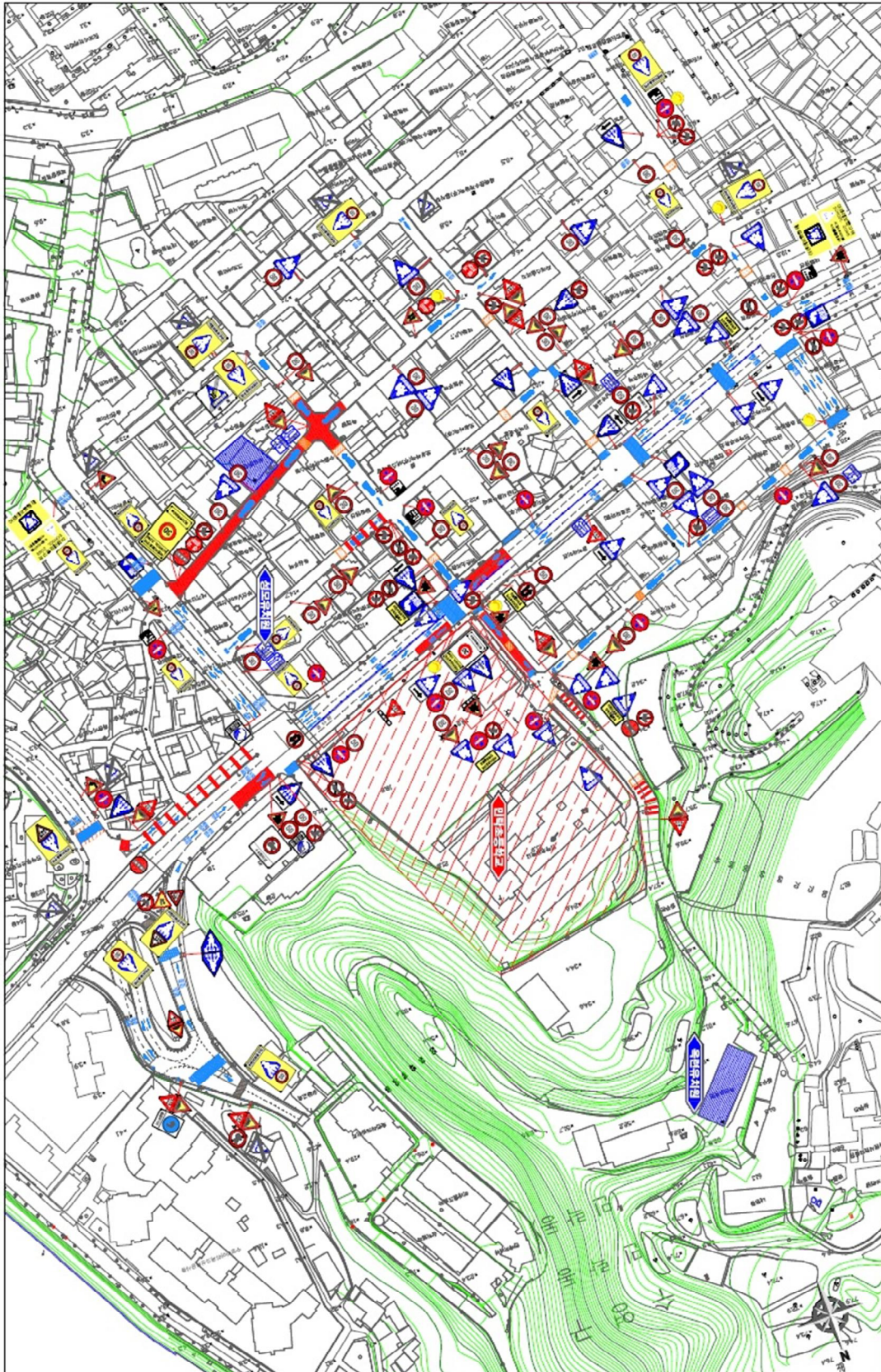
(성명)

(인)

성모유치원 보호구역 주변 약도



성모유치원 보호구역 현황평면도



어린이 보호구역 관리카드

[수영구]

제 호

(앞쪽)

| | | | |
|-----------------|---|---------------------|---|
| 보호구역 지정 시설 명 | 호암유치원 | 구 분 | 택1(초등학교, 유치원 , 어린이집, 특수학교, 학원) 택1(주거복지시설, 의료복지시설, 여가복지시설) |
| 소재지 | 수영구 수영로545번길 29(광안4동) (전화번호 : 051-758-5255) | | |
| 지정일자 | 2000년 7월 3일 | 지정시설의 시설장 성 명 : 김영임 | |

보호구역 내 시설물 설치내용

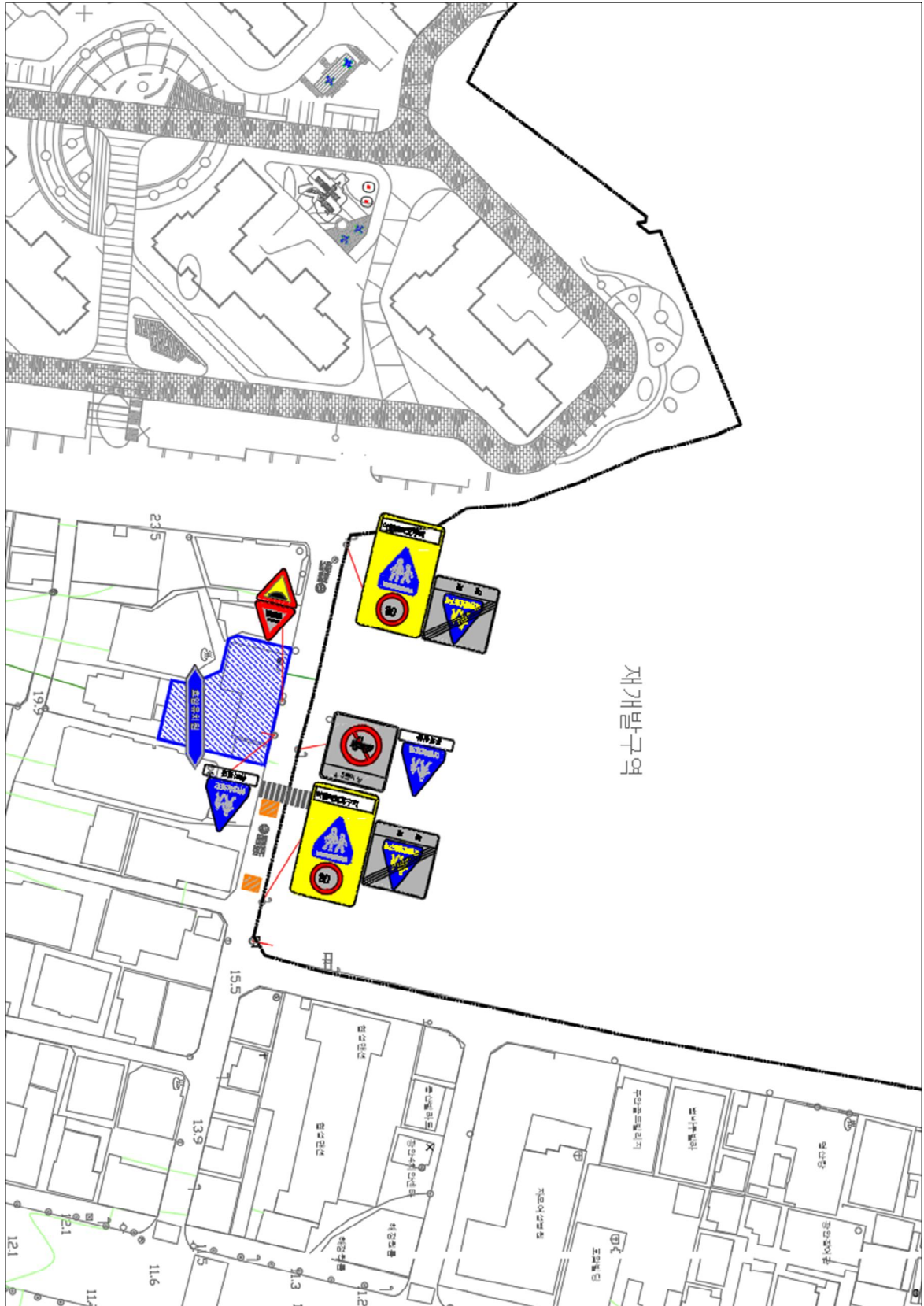
| 일련 번호 | 구간별 | 연장 거리 (m) | 도로폭 (m) | 시설물 설치내용 |
|----------|--------------|-----------------|------------|---|
| 1 | 수영로 545번길 | 105 | 8 | <ul style="list-style-type: none"> ○신호기(기) : - ○안전표지(개) : 3 ○보호구역통합표지(개) : 2 ○보호구역표시[324](개) : 2 ○노면표시(개소) : 6 ○횡단보도(개소) : 1 ○고원식횡단보도(개소) : - ○과속방지턱(개) : 2 ○도로반사경(개) : - ○미끄럼방지시설(m²) : -m²(-개소) ○보도설치(a) : - ○방호울타리(m) : - ○주차금지[515](m) : -m(-개소) ○주정차금지[516](m) : -m(-개소) ○CCTV(대) : 1 ○노상주차장(면수) : - |

작성자

(성명)

(인)

호암유치원 보호구역 현황평면도



어린이 보호구역 관리카드

[수영구]

제 호

(앞쪽)

| | | | |
|--------------|---|---------------------|---|
| 보호구역 지정 시설 명 | 분도유치원 | 구 분 | 택1(초등학교, 유치원 , 어린이집, 특수학교, 학원) 택1(주거복지시설, 의료복지시설, 여가복지시설) |
| 소재지 | 수영구 수영로497번길 18(광안4동) (전화번호 : 051-753-2139) | | |
| 지정일자 | 1997년 11월 25일 | 지정시설의 시설장 성 명 : 문용은 | |

보호구역 내 시설물 설치내용

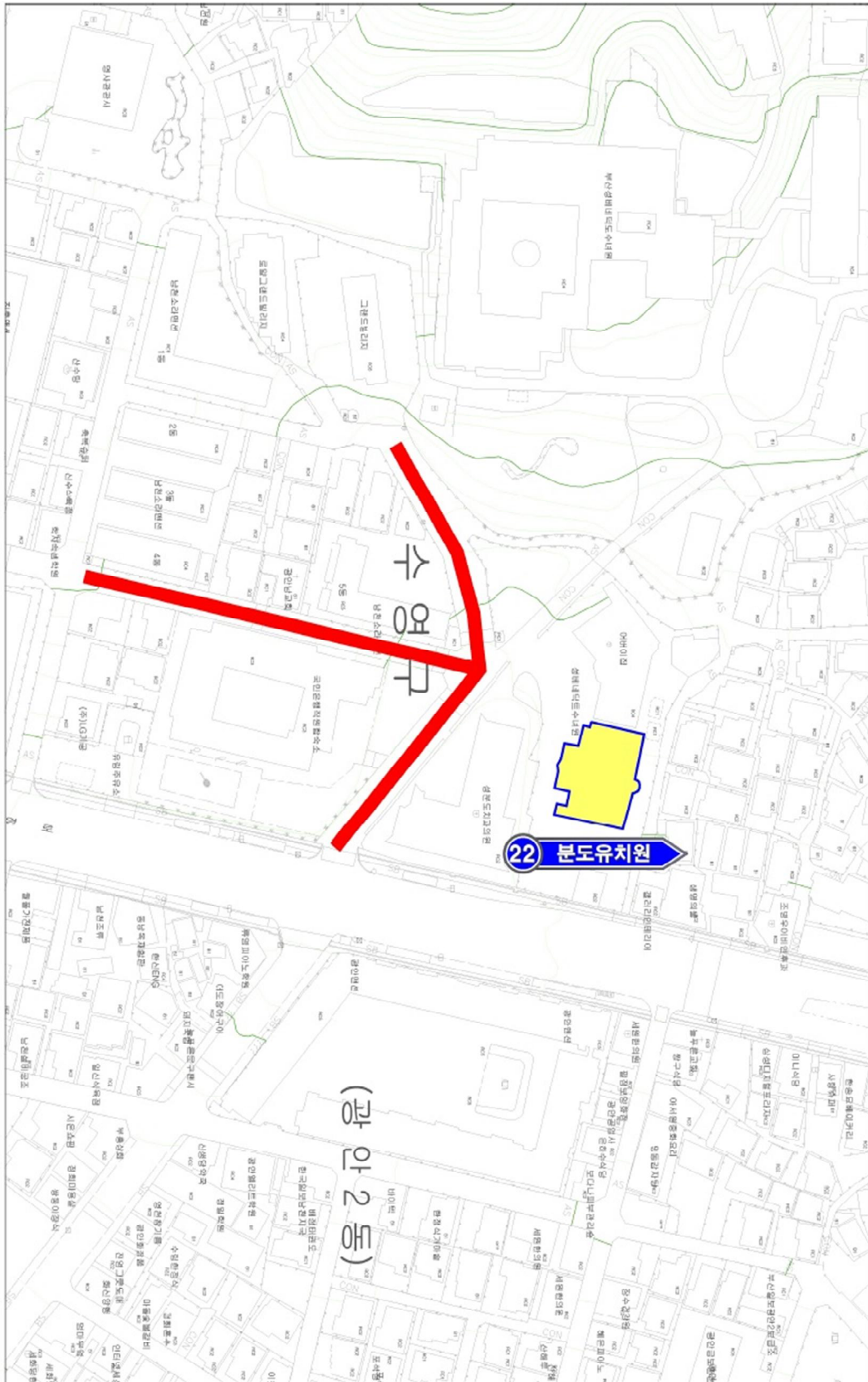
| 일련 번호 | 구간별 | 연장 거리 (m) | 도로폭 (m) | 시설물 설치내용 | |
|-------|--------------|-----------|---------|--|--|
| 1 | 수영로 497번길 | 150 | 12 | <ul style="list-style-type: none"> ○신호기(기) : 6 ○안전표지(개) : 5 ○보호구역통합표지(개) : 4 ○보호구역표시[324](개) : 1 ○노면표시(개소) : 21 ○횡단보도(개소) : 3 ○고원식횡단보도(개소) : - ○과속방지턱(개) : - | <ul style="list-style-type: none"> ○도로반사경(개) : 3 ○미끄럼방지시설(㎡) : 294㎡(3개소) ○보도설치(a) : 2 ○방호울타리(m) : 37 ○주차금지[515](m) : 70m(1개소) ○주정차금지[516](m) : -m(-개소) ○CCTV(대) : 2 ○노상주차장(면수) : - |
| 2 | 황령산로 8번길 | 130 | 8 | <ul style="list-style-type: none"> ○신호기(기) : - ○안전표지(개) : 9 ○보호구역통합표지(개) : 2 ○보호구역표시[324](개) : 3 ○노면표시(개소) : - ○횡단보도(개소) : 1 ○고원식횡단보도(개소) : 1 ○과속방지턱(개) : - | <ul style="list-style-type: none"> ○도로반사경(개) : 1 ○미끄럼방지시설(㎡) : 54㎡(1개소) ○보도설치(a) : 1 ○방호울타리(m) : - ○주차금지[515](m) : 200m(3개소) ○주정차금지[516](m) : -m(-개소) ○CCTV(대) : - ○노상주차장(면수) : - |

작성자

(성명)

(인)

분도유치원 보호구역 주변 약도



어린이 보호구역 관리카드

[수영구]

제 호

(앞쪽)

| | | | |
|--------------|--|---------------------|---|
| 보호구역 지정 시설 명 | 남부산유치원 | 구 분 | 택1(초등학교, 유치원 , 어린이집, 특수학교, 학원) 택1(주거복지시설, 의료복지시설, 여가복지시설) |
| 소재지 | 수영구 광남로48번길 41(남천2동) (전화번호 : 051-625-1984) | | |
| 지정일자 | 2003년 6월 | 지정시설의 시설장 성 명 : 이미경 | |

보호구역 내 시설물 설치내용 (광남초등학교, 남부산유치원 공통)

| 일련 번호 | 구간별 | 연장 거리 (m) | 도로폭 (m) | 시설물 설치내용 | |
|-------|------------|-----------|---------|---|---|
| 1 | 남천동로 108번길 | 174 | 8 | ○신호기(기) : 4 ○안전표지(개) : 2 ○보호구역통합표지(개) : - ○보호구역표시[324](개) : 1 ○노면표시(개소) : 16 ○횡단보도(개소) : 1 ○고원식횡단보도(개소) : - ○과속방지턱(개) : 2 | ○도로반사경(개) : 1 ○미끄럼방지시설(㎡) : -㎡(-개소) ○보도설치(a) : - ○방호울타리(m) : - ○주차금지[515](m) : 150m(1개소) ○주정차금지[516](m) : -m(-개소) ○CCTV(대) : 1 ○노상주차장(면수) : - |
| 2 | 광남로 48번길 | 210 | 8 | ○신호기(기) : - ○안전표지(개) : 12 ○보호구역통합표지(개) : 2 ○보호구역표시[324](개) : 3 ○노면표시(개소) : 16 ○횡단보도(개소) : 2 ○고원식횡단보도(개소) : 1 ○과속방지턱(개) : 2 | ○도로반사경(개) : 4 ○미끄럼방지시설(㎡) : 217㎡(2개소) ○보도설치(a) : 3 ○방호울타리(m) : 72 ○주차금지[515](m) : 100m(3개소) ○주정차금지[516](m) : -m(-개소) ○CCTV(대) : - ○노상주차장(면수) : - |

작성자

(성명)

(인)

| 일련 번호 | 구간별 | 연장 거리 (m) | 도로폭 (m) | 시설물 설치내용 | |
|----------|---------------|-----------------|------------|---|---|
| 3 | 남천동로 104번길 | 120 | 6 | <ul style="list-style-type: none"> ○신호기(기) : - ○안전표지(개) : 2 ○보호구역통합표지(개) : 1 ○보호구역표시[324](개) : - ○노면표시(개소) : 6 ○횡단보도(개소) : - ○고원식횡단보도(개소) : - ○과속방지턱(개) : - | <ul style="list-style-type: none"> ○도로반사경(개) : 1 ○미끄럼방지시설(m²) : 240m²(1개소) ○보도설치(a) : - ○방호울타리(m) : - ○주차금지[515](m) : -m(-개소) ○주정차금지[516](m) : -m(-개소) ○CCTV(대) : 1 ○노상주차장(면수) : - |
| 4 | 남천동로 | 560 | 20 | <ul style="list-style-type: none"> ○신호기(기) : 10 ○안전표지(개) : 29 ○보호구역통합표지(개) : 7 ○보호구역표시[324](개) : 12 ○노면표시(개소) : 71 ○횡단보도(개소) : 2 ○고원식횡단보도(개소) : 4 ○과속방지턱(개) : 5 | <ul style="list-style-type: none"> ○도로반사경(개) : 3 ○미끄럼방지시설(m²) : 1,163m²(4개소) ○보도설치(a) : 32 ○방호울타리(m) : 300 ○주차금지[515](m) : -m(-개소) ○주정차금지[516](m) : 90m(1개소) ○CCTV(대) : 2 ○노상주차장(면수) : - |
| 5 | 광안해변로 | 680 | 20 | <ul style="list-style-type: none"> ○신호기(기) : 40 ○안전표지(개) : 40 ○보호구역통합표지(개) : 7 ○보호구역표시[324](개) : 7 ○노면표시(개소) : 106 ○횡단보도(개소) : 8 ○고원식횡단보도(개소) : 2 ○과속방지턱(개) : 5 | <ul style="list-style-type: none"> ○도로반사경(개) : 1 ○미끄럼방지시설(m²) : 880m²(6개소) ○보도설치(a) : 22 ○방호울타리(m) : 192 ○주차금지[515](m) : 360m(2개소) ○주정차금지[516](m) : 820m(6개소) ○CCTV(대) : 3 ○노상주차장(면수) : - |

작성자

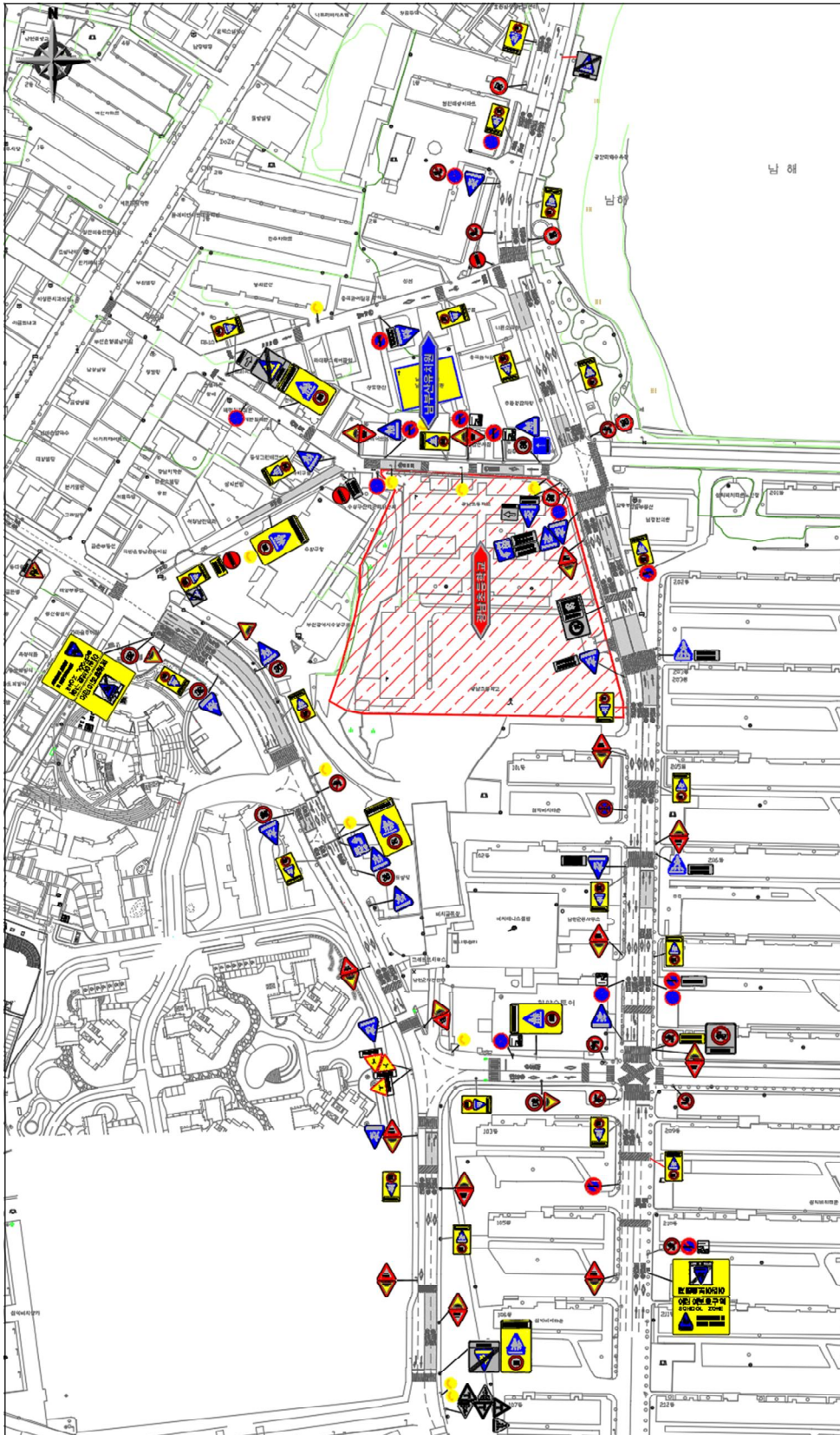
(성명)

(인)

남부산유치원 보호구역 주변 약도



남부산유치원 보호구역 현황평면도



어린이 보호구역 관리카드

[수영구]

제 호

(앞쪽)

| | | | |
|--------------|--|---------------------|---|
| 보호구역 지정 시설 명 | 천사유치원 | 구 분 | 택1(초등학교, 유치원 , 어린이집, 특수학교, 학원) 택1(주거복지시설, 의료복지시설, 여가복지시설) |
| 소재지 | 수영구 수영로427번길 15(남천동) (전화번호 : 051-622-4000) | | |
| 지정일자 | 2000년 3월 30일 | 지정시설의 시설장 성 명 : 최용례 | |

보호구역 내 시설물 설치내용 (남천초등학교, 천사유치원, 남천유치원 공통)

| 일련 번호 | 구간별 | 연장 거리 (m) | 도로폭 (m) | 시설물 설치내용 | |
|-------|--------------|-----------|---------|---|--|
| 1 | 수영로 427번길 | 280 | 12 | ○신호기(기) : - ○안전표지(개) : - ○보호구역통합표지(개) : 4 ○보호구역표시[324](개) : 3 ○노면표시(개소) : 28 ○횡단보도(개소) : - ○고원식횡단보도(개소) : 2 ○과속방지턱(개) : 3 | ○도로반사경(개) : 1 ○미끄럼방지시설(㎡) : 165㎡(3개소) ○보도설치(a) : - ○방호울타리(m) : - ○주차금지[515](m) : -m(-개소) ○주정차금지[516](m) : -m(-개소) ○CCTV(대) : 1 ○노상주차장(면수) : - |
| 2 | 남천서로 | 300 | 8 | ○신호기(기) : - ○안전표지(개) : 20 ○보호구역통합표지(개) : 9 ○보호구역표시[324](개) : 4 ○노면표시(개소) : 29 ○횡단보도(개소) : 5 ○고원식횡단보도(개소) : - ○과속방지턱(개) : 4 | ○도로반사경(개) : 5 ○미끄럼방지시설(㎡) : 387㎡(4개소) ○보도설치(a) : 3 ○방호울타리(m) : 110 ○주차금지[515](m) : -m(-개소) ○주정차금지[516](m) : 100m(1개소) ○CCTV(대) : 5 ○노상주차장(면수) : 2 |

작성자

(성명)

(인)

| 일련 번호 | 구간별 | 연장 거리 (m) | 도로폭 (m) | 시설물 설치내용 | |
|----------|--------------|-----------------|------------|---|---|
| 3 | 수영로 383번길 | 190 | 8 | <ul style="list-style-type: none"> ○신호기(기) : - ○안전표지(개) : 5 ○보호구역통합표지(개) : 4 ○보호구역표시[324](개) : 4 ○노면표시(개소) : 14 ○횡단보도(개소) : 1 ○고원식횡단보도(개소) : - ○과속방지턱(개) : - | <ul style="list-style-type: none"> ○도로반사경(개) : 1 ○미끄럼방지시설(m²) : -m²(-개소) ○보도설치(a) : - ○방호울타리(m) : - ○주차금지[515](m) : -m(-개소) ○주정차금지[516](m) : -m(-개소) ○CCTV(대) : 3 ○노상주차장(면수) : - |
| 4 | 수영로 393번길 | 190 | 6 | <ul style="list-style-type: none"> ○신호기(기) : - ○안전표지(개) : 5 ○보호구역통합표지(개) : 4 ○보호구역표시[324](개) : 2 ○노면표시(개소) : 12 ○횡단보도(개소) : 1 ○고원식횡단보도(개소) : - ○과속방지턱(개) : 1 | <ul style="list-style-type: none"> ○도로반사경(개) : - ○미끄럼방지시설(m²) : 110m²(2개소) ○보도설치(a) : 11.4 ○방호울타리(m) : 385 ○주차금지[515](m) : -m(-개소) ○주정차금지[516](m) : -m(-개소) ○CCTV(대) : 1 ○노상주차장(면수) : - |
| 5 | 남천서로 20번길 | 230 | 6~12 | <ul style="list-style-type: none"> ○신호기(기) : - ○안전표지(개) : 13 ○보호구역통합표지(개) : 5 ○보호구역표시[324](개) : 5 ○노면표시(개소) : 23 ○횡단보도(개소) : 2 ○고원식횡단보도(개소) : - ○과속방지턱(개) : 2 | <ul style="list-style-type: none"> ○도로반사경(개) : 2 ○미끄럼방지시설(m²) : 141 m²(3개소) ○보도설치(a) : 2 ○방호울타리(m) : - ○주차금지[515](m) : -m(-개소) ○주정차금지[516](m) : 124m(2개소) ○CCTV(대) : - ○노상주차장(면수) : - |

작성자

(성명)

(인)

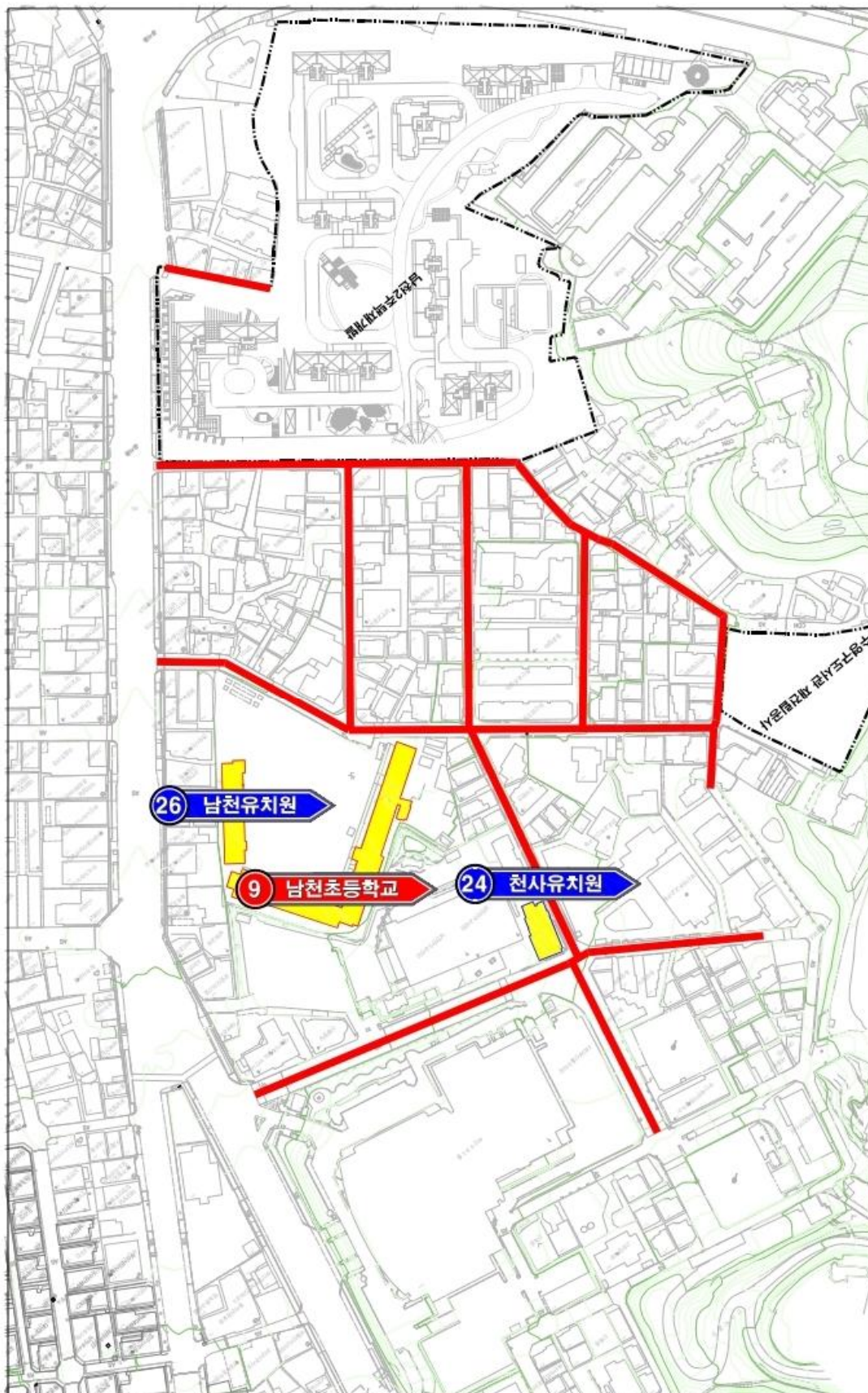
| 일련 번호 | 구간별 | 연장 거리 (m) | 도로폭 (m) | 시설물 설치내용 | |
|----------|--------------|-----------------|------------|---|---|
| 6 | 남천서로 25번길 | 100 | 6 | <ul style="list-style-type: none"> ○신호기(기) : - ○안전표지(개) : 2 ○보호구역통합표지(개) : 2 ○보호구역표시[324](개) : - ○노면표시(개소) : 7 ○횡단보도(개소) : - ○고원식횡단보도(개소) : - ○과속방지턱(개) : - | <ul style="list-style-type: none"> ○도로반사경(개) : - ○미끄럼방지시설(m²) : 48m²(1개소) ○보도설치(a) : - ○방호울타리(m) : - ○주차금지[515](m) : -m(-개소) ○주정차금지[516](m) : -m(-개소) ○CCTV(대) : - ○노상주차장(면수) : - |
| 7 | 남천서로 19번길 | 140 | 6 | <ul style="list-style-type: none"> ○신호기(기) : - ○안전표지(개) : 8 ○보호구역통합표지(개) : 3 ○보호구역표시[324](개) : 0 ○노면표시(개소) : 11 ○횡단보도(개소) : - ○고원식횡단보도(개소) : - ○과속방지턱(개) : 2 | <ul style="list-style-type: none"> ○도로반사경(개) : - ○미끄럼방지시설(m²) : 73m²(1개소) ○보도설치(a) : - ○방호울타리(m) : - ○주차금지[515](m) : -m(-개소) ○주정차금지[516](m) : -m(-개소) ○CCTV(대) : 1 ○노상주차장(면수) : - |
| 8 | 남천서로 13번길 | 140 | 6 | <ul style="list-style-type: none"> ○신호기(기) : - ○안전표지(개) : 10 ○보호구역통합표지(개) : 2 ○보호구역표시[324](개) : - ○노면표시(개소) : 10 ○횡단보도(개소) : 1 ○고원식횡단보도(개소) : - ○과속방지턱(개) : 2 | <ul style="list-style-type: none"> ○도로반사경(개) : - ○미끄럼방지시설(m²) : 49m²(1개소) ○보도설치(a) : - ○방호울타리(m) : - ○주차금지[515](m) : -m(-개소) ○주정차금지[516](m) : 120m(1개소) ○CCTV(대) : 1 ○노상주차장(면수) : - |

작성자

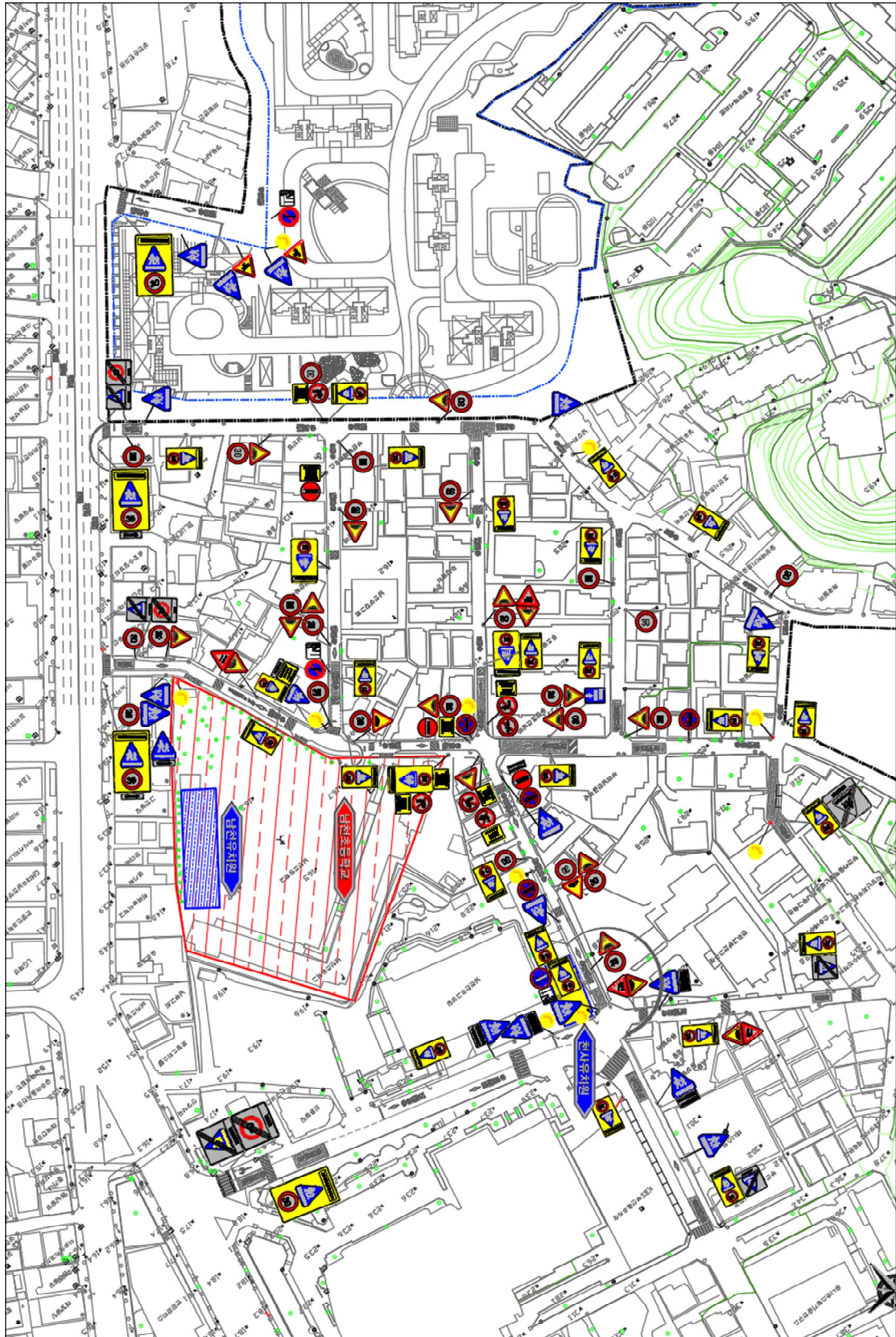
(성명)

(인)

천사유치원 보호구역 주변 약도



천사유치원 보호구역 현황평면도



어린이 보호구역 관리카드

[수영구]

제 호

(앞쪽)

| | | | |
|--------------|---|---------------------|---|
| 보호구역 지정 시설 명 | 영주암어린이집 | 구 분 | 택1(초등학교, 유치원, 어린이집 , 특수학교, 학원) 택1(주거복지시설, 의료복지시설, 여가복지시설) |
| 소재지 | 수영구 망미배산로76번나길 9(망미동) (전화번호 : 051-755-2888) | | |
| 지정일자 | 2001년 9월 27일 | 지정시설의 시설장 성 명 : 정희윤 | |

보호구역 내 시설물 설치내용

| 일련 번호 | 구간별 | 연장 거리 (m) | 도로폭 (m) | 시설물 설치내용 | |
|-------|----------------|-----------|---------|--|--|
| 1 | 망미배산로76번 나길 | 94 | 5.5 | ○신호기(기) : - ○안전표지(개) : 5 ○보호구역통합표지(개) : - ○보호구역표시[324](개) : 1 ○노면표시(개소) : 3 ○횡단보도(개소) : - ○고원식횡단보도(개소) : - ○과속방지턱(개) : 3 | ○도로반사경(개) : - ○미끄럼방지시설(㎡) : 132㎡(1개소) ○보도설치(a) : - ○방호울타리(m) : - ○주차금지[515](m) : -m(-개소) ○주정차금지[516](m) : -m(-개소) ○CCTV(대) : 1 ○노상주차장(면수) : - |
| 2 | 망미배산로76번 가길 | 324 | 4 | ○신호기(기) : - ○안전표지(개) : 6 ○보호구역통합표지(개) : - ○보호구역표시[324](개) : 4 ○노면표시(개소) : 17 ○횡단보도(개소) : - ○고원식횡단보도(개소) : - ○과속방지턱(개) : 1 | ○도로반사경(개) : 1 ○미끄럼방지시설(㎡) : 290㎡(1개소) ○보도설치(a) : - ○방호울타리(m) : - ○주차금지[515](m) : -m(-개소) ○주정차금지[516](m) : -m(-개소) ○CCTV(대) : 1 ○노상주차장(면수) : - |

작성자

(성명)

(인)

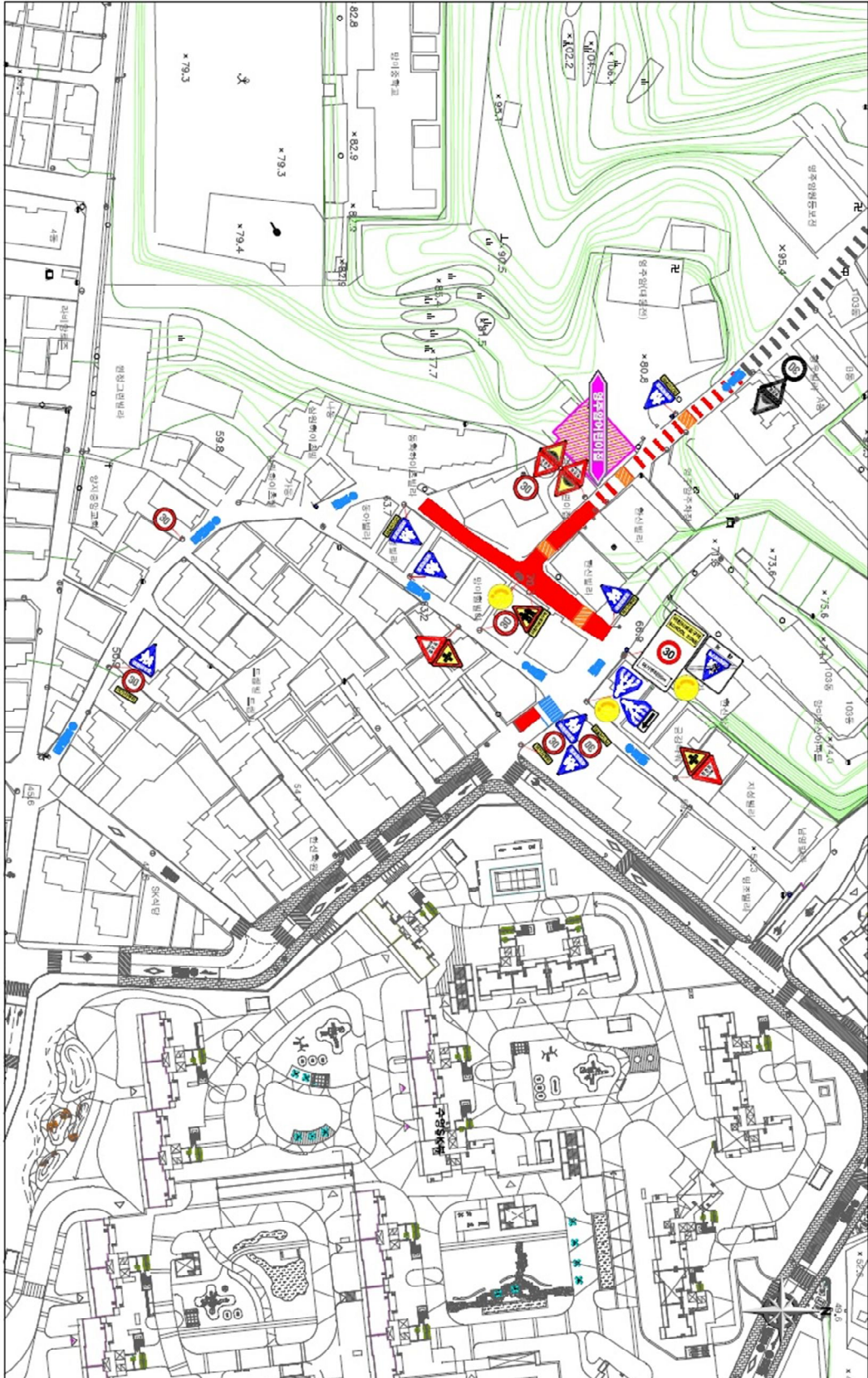
| 일련 번호 | 구간별 | 연장 거리 (m) | 도로폭 (m) | 시설물 설치내용 | |
|----------|----------------|-----------------|------------|---|---|
| 3 | 망미배산로70번길 | 45 | 10 | <ul style="list-style-type: none"> ○신호기(기) : - ○안전표지(개) : 3 ○보호구역통합표지(개) : 2 ○보호구역표시[324](개) : 2 ○노면표시(개소) : 2 ○횡단보도(개소) : 1 ○고원식횡단보도(개소) : - ○과속방지턱(개) : - | <ul style="list-style-type: none"> ○도로반사경(개) : 1 ○미끄럼방지시설(m²) : 32m²(1개소) ○보도설치(a) : - ○방호울타리(m) : - ○주차금지[515](m) : -m(-개소) ○주정차금지[516](m) : -m(-개소) ○CCTV(대) : 1 ○노상주차장(면수) : - |
| 4 | 망미배산로70번 다길 | 95 | 5 | <ul style="list-style-type: none"> ○신호기(기) : - ○안전표지(개) : 3 ○보호구역통합표지(개) : - ○보호구역표시[324](개) : - ○노면표시(개소) : 3 ○횡단보도(개소) : - ○고원식횡단보도(개소) : - ○과속방지턱(개) : - | <ul style="list-style-type: none"> ○도로반사경(개) : 1 ○미끄럼방지시설(m²) : -m²(-개소) ○보도설치(a) : - ○방호울타리(m) : - ○주차금지[515](m) : -m(-개소) ○주정차금지[516](m) : -m(-개소) ○CCTV(대) : 1 ○노상주차장(면수) : - |
| | | | | | |

작성자

(성명)

(인)

영주암어린이집 보호구역 현황평면도



어린이 보호구역 관리카드

[수영구]

제 호

(앞쪽)

| | | | |
|--------------|--|---------------------|---|
| 보호구역 지정 시설 명 | 수영동산어린이집 | 구 분 | 택1(초등학교, 유치원, 어린이집 , 특수학교, 학원) 택1(주거복지시설, 의료복지시설, 여가복지시설) |
| 소재지 | 수영구 망미번영로70번길 155(수영동) (전화번호 : 051-757-7331) | | |
| 지정일자 | 2006년 10월 21일 | 지정시설의 시설장 성 명 : 한경자 | |

보호구역 내 시설물 설치내용

| 일련 번호 | 구간별 | 연장 거리 (m) | 도로폭 (m) | 시설물 설치내용 | |
|-------|--------------|-----------|---------|---|--|
| 1 | 연수로 415번길 | 300 | 6 | ○신호기(기) : - ○안전표지(개) : 6 ○보호구역통합표지(개) : 2 ○보호구역표시[324](개) : 6 ○노면표시(개소) : 7 ○횡단보도(개소) : 1 ○고원식횡단보도(개소) : - ○과속방지턱(개) : 1 | ○도로반사경(개) : - ○미끄럼방지시설(m ²) : 120m ² (1개소) ○보도설치(a) : - ○방호울타리(m) : - ○주차금지[515](m) : -m(-개소) ○주정차금지[516](m) : -m(-개소) ○CCTV(대) : 2 ○노상주차장(면수) : - |
| 2 | 수영로 705번길 | 120 | 6 | ○신호기(기) : - ○안전표지(개) : - ○보호구역통합표지(개) : 1 ○보호구역표시[324](개) : 3 ○노면표시(개소) : 4 ○횡단보도(개소) : - ○고원식횡단보도(개소) : - ○과속방지턱(개) : - | ○도로반사경(개) : - ○미끄럼방지시설(m ²) : -m ² (-개소) ○보도설치(a) : - ○방호울타리(m) : - ○주차금지[515](m) : -m(-개소) ○주정차금지[516](m) : -m(-개소) ○CCTV(대) : 2 ○노상주차장(면수) : - |

작성자

(성명)

(인)

| 일련 번호 | 구간별 | 연장 거리 (m) | 도로폭 (m) | 시설물 설치내용 | |
|----------|---------------|-----------------|------------|--|--|
| 3 | 망미번영로 70번길 | 510 | 8 | <ul style="list-style-type: none"> ○신호기(기) : - ○안전표지(개) : 8 ○보호구역통합표지(개) : 1 ○보호구역표시[324](개) : 3 ○노면표시(개소) : 20 ○횡단보도(개소) : - ○고원식횡단보도(개소) : - ○과속방지턱(개) : 4 | <ul style="list-style-type: none"> ○도로반사경(개) : 2 ○미끄럼방지시설(m²) : 154m²(1개소) ○보도설치(a) : - ○방호울타리(m) : - ○주차금지[515](m) : -m(-개소) ○주정차금지[516](m) : 160m(3개소) ○CCTV(대) : 1 ○노상주차장(면수) : - |
| 4 | 수영로 725번길 | 800 | 8 | <ul style="list-style-type: none"> ○신호기(기) : - ○안전표지(개) : 3 ○보호구역통합표지(개) : 1 ○보호구역표시[324](개) : 4 ○노면표시(개소) : 12 ○횡단보도(개소) : - ○고원식횡단보도(개소) : - ○과속방지턱(개) : - | <ul style="list-style-type: none"> ○도로반사경(개) : - ○미끄럼방지시설(m²) : 90m²(1개소) ○보도설치(a) : - ○방호울타리(m) : - ○주차금지[515](m) : -m(-개소) ○주정차금지[516](m) : 40m(1개소) ○CCTV(대) : 1 ○노상주차장(면수) : - |
| 5 | 수영로 | 50 | 10 | <ul style="list-style-type: none"> ○신호기(기) : - ○안전표지(개) : 2 ○보호구역통합표지(개) : - ○보호구역표시[324](개) : - ○노면표시(개소) : 4 ○횡단보도(개소) : 1 ○고원식횡단보도(개소) : - ○과속방지턱(개) : - | <ul style="list-style-type: none"> ○도로반사경(개) : - ○미끄럼방지시설(m²) : 111 m²(1개소) ○보도설치(a) : - ○방호울타리(m) : - ○주차금지[515](m) : -m(-개소) ○주정차금지[516](m) : -m(-개소) ○CCTV(대) : 1 ○노상주차장(면수) : - |

작성자

(성명)

(인)

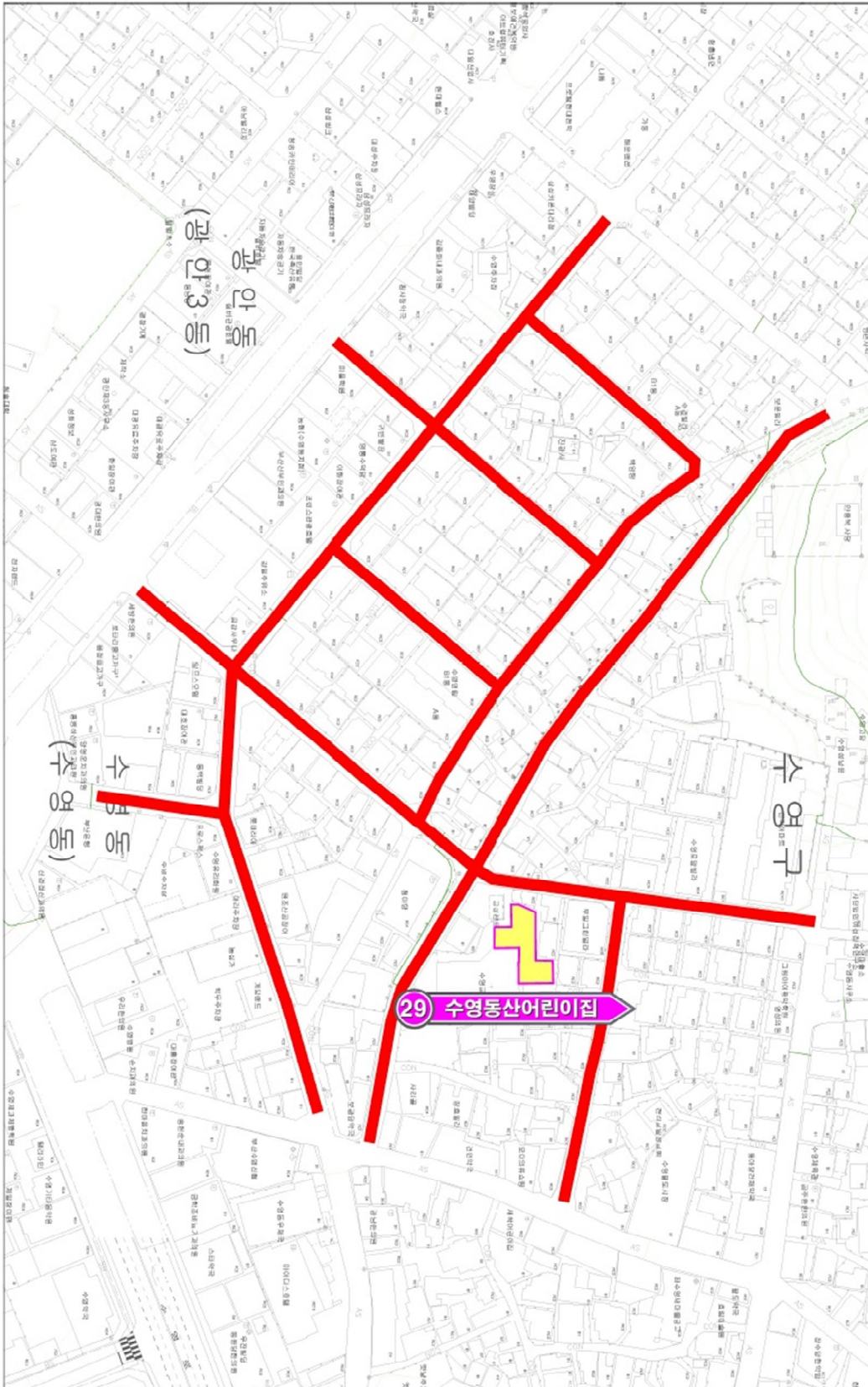
| 일련 번호 | 구간별 | 연장 거리 (m) | 도로폭 (m) | 시설물 설치내용 | |
|----------|---------------|-----------------|------------|--|--|
| 6 | 연수로 401번길 | 130 | 6 | <ul style="list-style-type: none"> ○신호기(기) : - ○안전표지(개) : 2 ○보호구역통합표지(개) : 2 ○보호구역표시[324](개) : - ○노면표시(개소) : 9 ○횡단보도(개소) : 1 ○고원식횡단보도(개소) : - ○과속방지턱(개) : - | <ul style="list-style-type: none"> ○도로반사경(개) : 2 ○미끄럼방지시설(m²) : 145m²(2개소) ○보도설치(a) : - ○방호울타리(m) : - ○주차금지[515](m) : -m(-개소) ○주정차금지[516](m) : -m(-개소) ○CCTV(대) : - ○노상주차장(면수) : 4 |
| 7 | 망미번영로 52번길 | 400 | 8 | <ul style="list-style-type: none"> ○신호기(기) : - ○안전표지(개) : 6 ○보호구역통합표지(개) : 1 ○보호구역표시[324](개) : 3 ○노면표시(개소) : 20 ○횡단보도(개소) : - ○고원식횡단보도(개소) : - ○과속방지턱(개) : 3 | <ul style="list-style-type: none"> ○도로반사경(개) : - ○미끄럼방지시설(m²) : 67m²(2개소) ○보도설치(a) : - ○방호울타리(m) : - ○주차금지[515](m) : -m(-개소) ○주정차금지[516](m) : -m(-개소) ○CCTV(대) : 1 ○노상주차장(면수) : - |
| | | | | | |

작성자

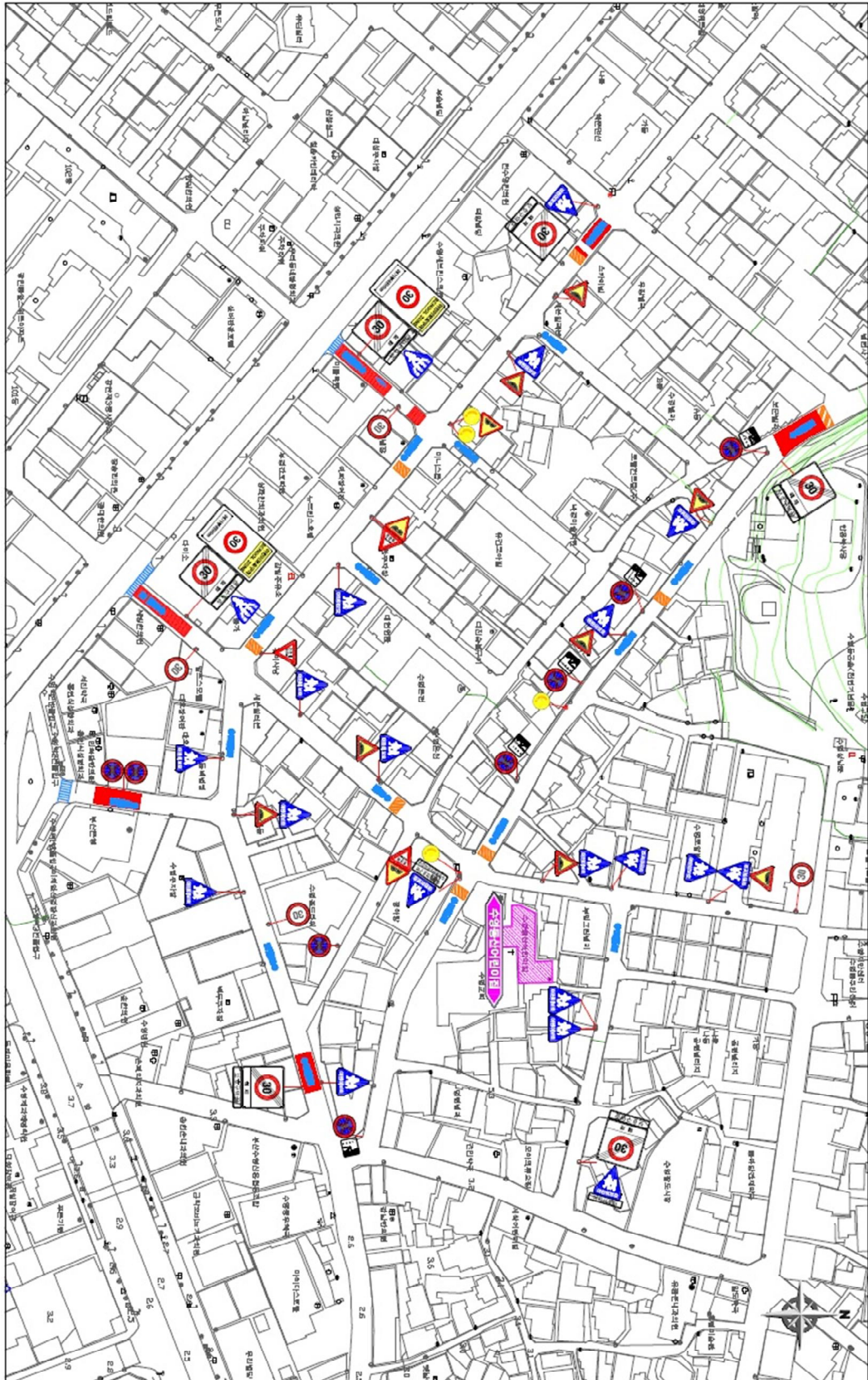
(성명)

(인)

수영동산어린이집 보호구역 주변 약도



수영동산어린이집 보호구역 현황평면도



어린이 보호구역 관리카드

[수영구]

제 호

(앞쪽)

| | | | |
|--------------|---|---------------------|---|
| 보호구역 지정 시설 명 | 광안어린이집 | 구 분 | 택1(초등학교, 유치원, 어린이집 , 특수학교, 학원) 택1(주거복지시설, 의료복지시설, 여가복지시설) |
| 소재지 | 수영구 광일로29번가길 66(광안1동) (전화번호 : 051-753-5697) | | |
| 지정일자 | 2010년 11월 11일 | 지정시설의 시설장 성 명 : 최옥매 | |

보호구역 내 시설물 설치내용 (호암초등학교, 광안어린이집 공통)

| 일련 번호 | 구간별 | 연장 거리 (m) | 도로폭 (m) | 시설물 설치내용 | |
|-------|------------|-----------|---------|--|---|
| 1 | 호암로 | 565 | 10 | ○신호기(기) : 3 ○안전표지(개) : 28 ○보호구역통합표지(개) : 7 ○보호구역표시[324](개) : 10 ○노면표시(개소) : 71 ○횡단보도(개소) : 3 ○고원식횡단보도(개소) : 1 ○과속방지턱(개) : 5 | ○도로반사경(개) : 9 ○미끄럼방지시설(m ²) : 922m ² (5개소) ○보도설치(a) : 6.1 ○방호울타리(m) : 163 ○주차금지[515](m) : -m(-개소) ○주정차금지[516](m) : 310m(3개소) ○CCTV(대) : 3 ○노상주차장(면수) : 23 |
| 2 | 장대골로 57번가길 | 184 | 6 | ○신호기(기) : - ○안전표지(개) : 5 ○보호구역통합표지(개) : 3 ○보호구역표시[324](개) : 3 ○노면표시(개소) : 4 ○횡단보도(개소) : - ○고원식횡단보도(개소) : - ○과속방지턱(개) : - | ○도로반사경(개) : - ○미끄럼방지시설(m ²) : -m ² (-개소) ○보도설치(a) : - ○방호울타리(m) : - ○주차금지[515](m) : -m(-개소) ○주정차금지[516](m) : -m(-개소) ○CCTV(대) : 1 ○노상주차장(면수) : - |

작성자

(성명)

(인)

| 일련 번호 | 구간별 | 연장 거리 (m) | 도로폭 (m) | 시설물 설치내용 | |
|----------|---------------|-----------------|------------|--|--|
| 3 | 장대골로 19번가길 | 371 | 6 | <ul style="list-style-type: none"> ○신호기(기) : - ○안전표지(개) : 6 ○보호구역통합표지(개) : 5 ○보호구역표시[324](개) : 3 ○노면표시(개소) : 4 ○횡단보도(개소) : - ○고원식횡단보도(개소) : - ○과속방지턱(개) : 1 | <ul style="list-style-type: none"> ○도로반사경(개) : 2 ○미끄럼방지시설(㎡) : 34㎡(1개소) ○보도설치(a) : - ○방호울타리(m) : - ○주차금지[515](m) : -m(-개소) ○주정차금지[516](m) : -m(-개소) ○CCTV(대) : - ○노상주차장(면수) : - |
| 4 | 장대골로 | 568 | 6~8 | <ul style="list-style-type: none"> ○신호기(기) : - ○안전표지(개) : 15 ○보호구역통합표지(개) : 10 ○보호구역표시[324](개) : 2 ○노면표시(개소) : 18 ○횡단보도(개소) : - ○고원식횡단보도(개소) : - ○과속방지턱(개) : 4 | <ul style="list-style-type: none"> ○도로반사경(개) : 6 ○미끄럼방지시설(㎡) : 168㎡(3개소) ○보도설치(a) : - ○방호울타리(m) : - ○주차금지[515](m) : -m(-개소) ○주정차금지[516](m) : 136m(2개소) ○CCTV(대) : 4 ○노상주차장(면수) : - |
| 5 | 광일로 29번가길 | 500 | 10 | <ul style="list-style-type: none"> ○신호기(기) : - ○안전표지(개) : 5 ○보호구역통합표지(개) : 10 ○보호구역표시[324](개) : 2 ○노면표시(개소) : 30 ○횡단보도(개소) : - ○고원식횡단보도(개소) : - ○과속방지턱(개) : 2 | <ul style="list-style-type: none"> ○도로반사경(개) : 2 ○미끄럼방지시설(㎡) : 602㎡(7개소) ○보도설치(a) : - ○방호울타리(m) : - ○주차금지[515](m) : -m(-개소) ○주정차금지[516](m) : 50m(1개소) ○CCTV(대) : 4 ○노상주차장(면수) : - |

작성자

(성명)

(인)

| 일련 번호 | 구간별 | 연장 거리 (m) | 도로폭 (m) | 시설물 설치내용 | |
|----------|--------------|-----------------|------------|--|--|
| 6 | 장대골로 76번길 | 121 | 6 | <ul style="list-style-type: none"> ○신호기(기) : - ○안전표지(개) : - ○보호구역통합표지(개) : 3 ○보호구역표시[324](개) : - ○노면표시(개소) : 3 ○횡단보도(개소) : - ○고원식횡단보도(개소) : - ○과속방지턱(개) : - | <ul style="list-style-type: none"> ○도로반사경(개) : - ○미끄럼방지시설(m²) : 31m²(1개소) ○보도설치(a) : - ○방호울타리(m) : - ○주차금지[515](m) : -m(-개소) ○주정차금지[516](m) : -m(-개소) ○CCTV(대) : 1 ○노상주차장(면수) : - |
| 7 | 장대골로 68번길 | 120 | 6 | <ul style="list-style-type: none"> ○신호기(기) : - ○안전표지(개) : 1 ○보호구역통합표지(개) : 2 ○보호구역표시[324](개) : - ○노면표시(개소) : 8 ○횡단보도(개소) : - ○고원식횡단보도(개소) : - ○과속방지턱(개) : - | <ul style="list-style-type: none"> ○도로반사경(개) : - ○미끄럼방지시설(m²) : 129m²(2개소) ○보도설치(a) : - ○방호울타리(m) : - ○주차금지[515](m) : -m(-개소) ○주정차금지[516](m) : -m(-개소) ○CCTV(대) : - ○노상주차장(면수) : - |
| 8 | 장대골로 67번길 | 472 | 6 | <ul style="list-style-type: none"> ○신호기(기) : - ○안전표지(개) : 2 ○보호구역통합표지(개) : 5 ○보호구역표시[324](개) : 1 ○노면표시(개소) : 16 ○횡단보도(개소) : - ○고원식횡단보도(개소) : - ○과속방지턱(개) : - | <ul style="list-style-type: none"> ○도로반사경(개) : 4 ○미끄럼방지시설(m²) : 413m²(3개소) ○보도설치(a) : - ○방호울타리(m) : - ○주차금지[515](m) : -m(-개소) ○주정차금지[516](m) : -m(-개소) ○CCTV(대) : - ○노상주차장(면수) : - |

작성자

(성명)

(인)

| 일련 번호 | 구간별 | 연장 거리 (m) | 도로폭 (m) | 시설물 설치내용 | |
|----------|--------------|-----------------|------------|---|--|
| 9 | 장대골로 57번길 | 142 | 6 | <ul style="list-style-type: none"> ○신호기(기) : - ○안전표지(개) : 10 ○보호구역통합표지(개) : 2 ○보호구역표시[324](개) : - ○노면표시(개소) : 17 ○횡단보도(개소) : 1 ○고원식횡단보도(개소) : - ○과속방지턱(개) : 2 | <ul style="list-style-type: none"> ○도로반사경(개) : 5 ○미끄럼방지시설(m²) : 213m²(2개소) ○보도설치(a) : - ○방호울타리(m) : - ○주차금지[515](m) : -m(-개소) ○주정차금지[516](m) : -m(-개소) ○CCTV(대) : 2 ○노상주차장(면수) : - |
| 10 | 광일로 55번길 | 345 | 6 | <ul style="list-style-type: none"> ○신호기(기) : - ○안전표지(개) : 14 ○보호구역통합표지(개) : 4 ○보호구역표시[324](개) : 1 ○노면표시(개소) : 15 ○횡단보도(개소) : 1 ○고원식횡단보도(개소) : - ○과속방지턱(개) : 4 | <ul style="list-style-type: none"> ○도로반사경(개) : 3 ○미끄럼방지시설(m²) : 98m²(2개소) ○보도설치(a) : - ○방호울타리(m) : - ○주차금지[515](m) : -m(-개소) ○주정차금지[516](m) : -m(-개소) ○CCTV(대) : - ○노상주차장(면수) : - |
| 11 | 장대골로 52번길 | 120 | 6 | <ul style="list-style-type: none"> ○신호기(기) : - ○안전표지(개) : 3 ○보호구역통합표지(개) : 2 ○보호구역표시[324](개) : - ○노면표시(개소) : - ○횡단보도(개소) : - ○고원식횡단보도(개소) : - ○과속방지턱(개) : 1 | <ul style="list-style-type: none"> ○도로반사경(개) : - ○미끄럼방지시설(m²) : -m²(-개소) ○보도설치(a) : - ○방호울타리(m) : - ○주차금지[515](m) : -m(-개소) ○주정차금지[516](m) : -m(-개소) ○CCTV(대) : 1 ○노상주차장(면수) : - |

작성자

(성명)

(인)

| 일련 번호 | 구간별 | 연장 거리 (m) | 도로폭 (m) | 시설물 설치내용 | |
|----------|--------------|-----------------|------------|---|---|
| 12 | 장대골로 45번길 | 190 | 8 | <ul style="list-style-type: none"> ○신호기(기) : - ○안전표지(개) : 13 ○보호구역통합표지(개) : 4 ○보호구역표시[324](개) : 3 ○노면표시(개소) : 12 ○횡단보도(개소) : 1 ○고원식횡단보도(개소) : - ○과속방지턱(개) : - | <ul style="list-style-type: none"> ○도로반사경(개) : 1 ○미끄럼방지시설(m²) : 509m²(2개소) ○보도설치(a) : - ○방호울타리(m) : - ○주차금지[515](m) : -m(-개소) ○주정차금지[516](m) : -m(-개소) ○CCTV(대) : 1 ○노상주차장(면수) : - |
| 13 | 장대골로 39번길 | 220 | 8 | <ul style="list-style-type: none"> ○신호기(기) : - ○안전표지(개) : 9 ○보호구역통합표지(개) : 4 ○보호구역표시[324](개) : 3 ○노면표시(개소) : 14 ○횡단보도(개소) : 1 ○고원식횡단보도(개소) : - ○과속방지턱(개) : 2 | <ul style="list-style-type: none"> ○도로반사경(개) : - ○미끄럼방지시설(m²) : 356m²(3개소) ○보도설치(a) : - ○방호울타리(m) : - ○주차금지[515](m) : -m(-개소) ○주정차금지[516](m) : -m(-개소) ○CCTV(대) : - ○노상주차장(면수) : - |
| 14 | 광일로 43번길 | 180 | 8 | <ul style="list-style-type: none"> ○신호기(기) : - ○안전표지(개) : 9 ○보호구역통합표지(개) : 3 ○보호구역표시[324](개) : - ○노면표시(개소) : 4 ○횡단보도(개소) : 1 ○고원식횡단보도(개소) : - ○과속방지턱(개) : 1 | <ul style="list-style-type: none"> ○도로반사경(개) : 1 ○미끄럼방지시설(m²) : 56m²(1개소) ○보도설치(a) : - ○방호울타리(m) : - ○주차금지[515](m) : -m(-개소) ○주정차금지[516](m) : 120m(1개소) ○CCTV(대) : - ○노상주차장(면수) : - |

작성자

(성명)

(인)

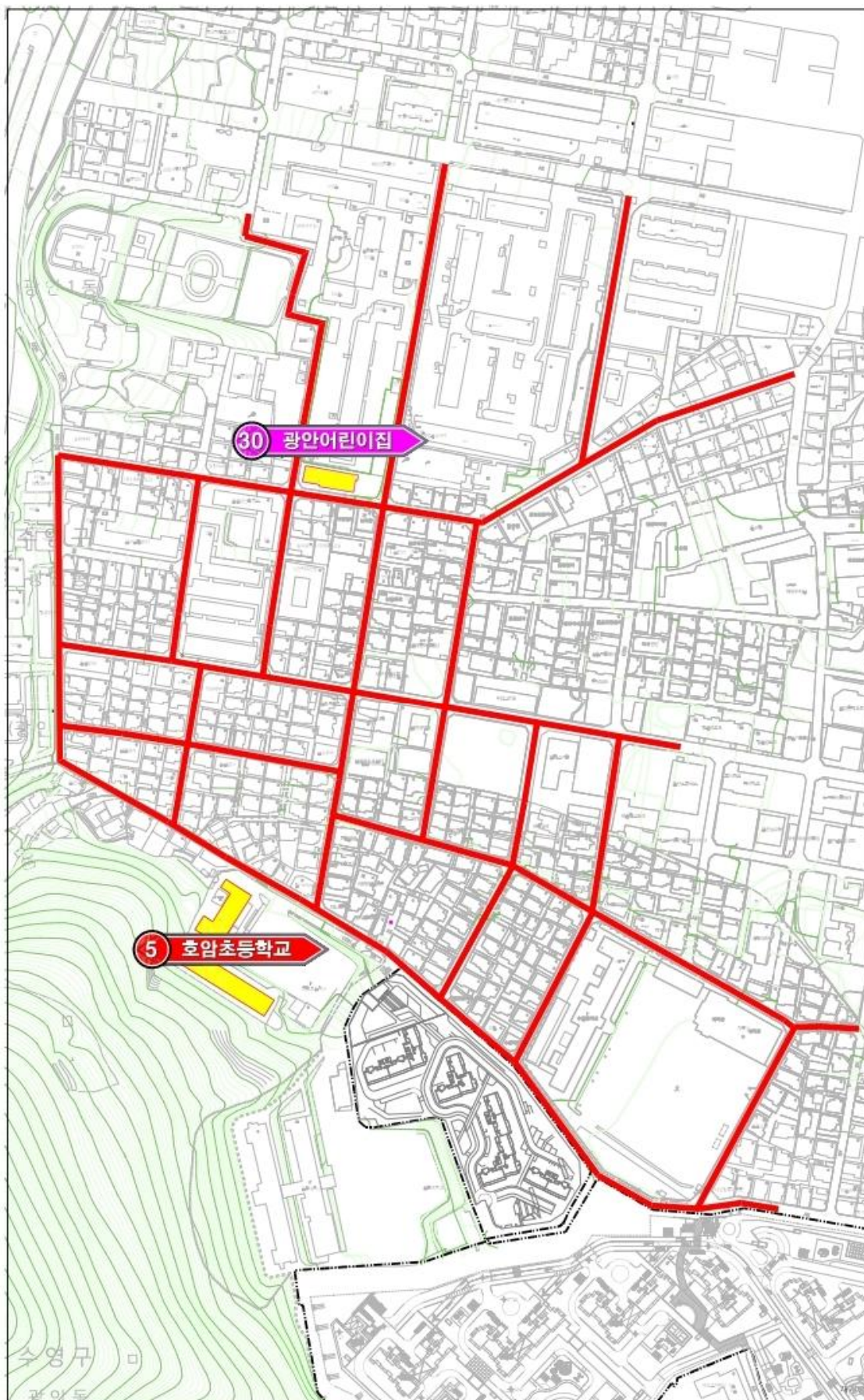
| 일련 번호 | 구간별 | 연장 거리 (m) | 도로폭 (m) | 시설물 설치내용 | |
|----------|-------------|-----------------|------------|---|--|
| 15 | 호암로 30번길 | 130 | 6 | <ul style="list-style-type: none"> ○신호기(기) : - ○안전표지(개) : 4 ○보호구역통합표지(개) : 2 ○보호구역표시[324](개) : 2 ○노면표시(개소) : - ○횡단보도(개소) : - ○고원식횡단보도(개소) : - ○과속방지턱(개) : 2 | <ul style="list-style-type: none"> ○도로반사경(개) : - ○미끄럼방지시설(m²) : -m²(-개소) ○보도설치(a) : - ○방호울타리(m) : - ○주차금지[515](m) : -m(-개소) ○주정차금지[516](m) : -m(-개소) ○CCTV(대) : 1 ○노상주차장(면수) : - |
| | | | | | |
| | | | | | |

작성자

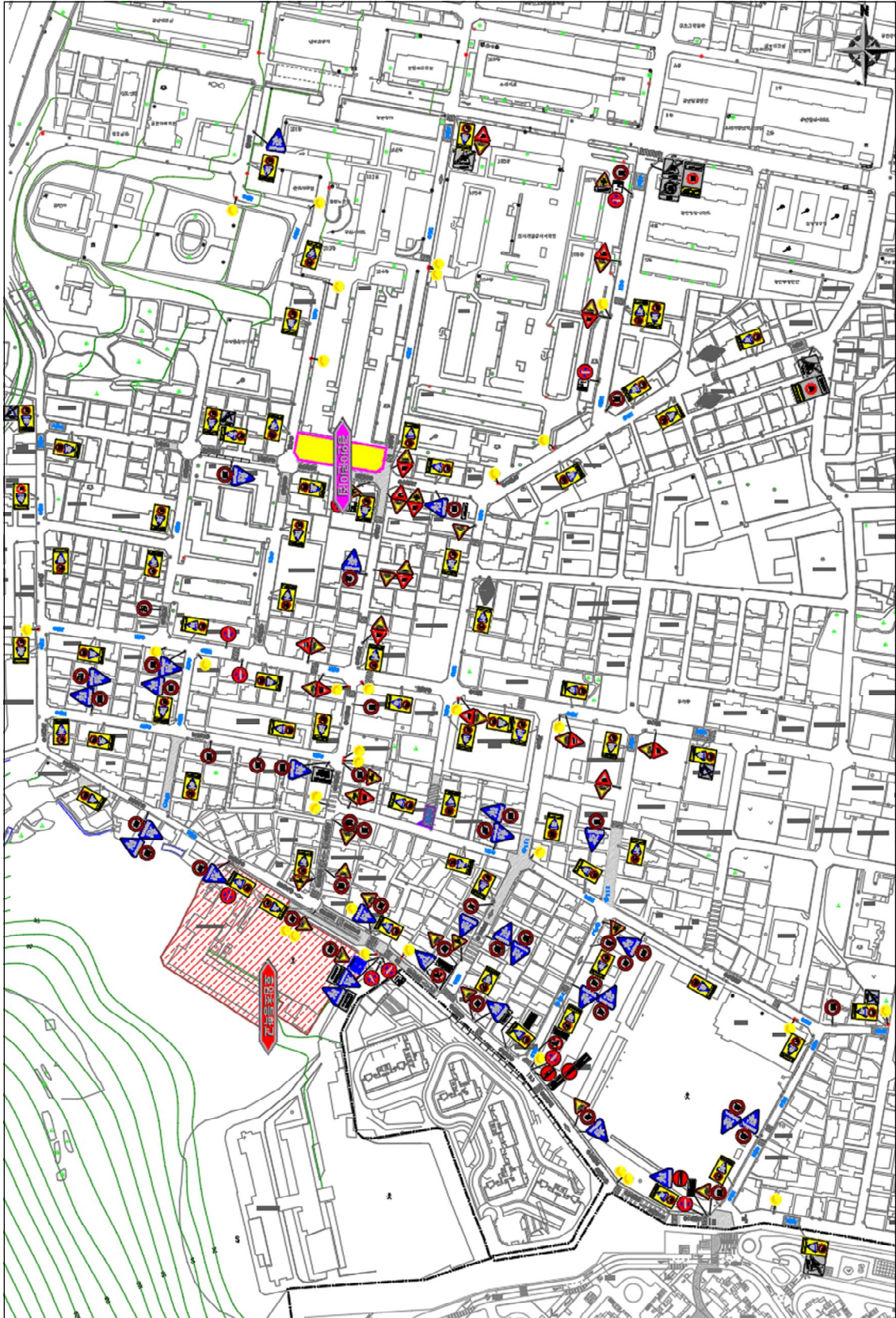
(성명)

(인)

호암초등학교 보호구역 주변 약도



호암초등학교 보호구역 현황평면도



어린이 보호구역 관리카드

[수영구]

제 호

(앞쪽)

| | | | |
|--------------|--|---------------------|---|
| 보호구역 지정 시설 명 | 도산어린이집 | 구 분 | 택1(초등학교, 유치원, 어린이집 , 특수학교, 학원) 택1(주거복지시설, 의료복지시설, 여가복지시설) |
| 소재지 | 수영구 무학로63번길 5(민락동) (전화번호 : 051-759-2005) | | |
| 지정일자 | 2010년 11월 11일 | 지정시설의 시설장 성 명 : 이지현 | |

보호구역 내 시설물 설치내용 (민안초등학교, 경은유치원, 백산자연유치원, 도산어린이집 공통)

| 일련 번호 | 구간별 | 연장 거리 (m) | 도로폭 (m) | 시설물 설치내용 | |
|-------|----------|-----------|---------|--|--|
| 1 | 감포로 | 1,000 | 15 | ○신호기(기) : 61 ○안전표지(개) : 31 ○보호구역통합표지(개) : 17 ○보호구역표시[324](개) : 9 ○노면표시(개소) : 61 ○횡단보도(개소) : 11 ○고원식횡단보도(개소) : 1 ○과속방지턱(개) : 2 | ○도로반사경(개) : 1 ○미끄럼방지시설(㎡) : 914㎡(14개소) ○보도설치(a) : 45 ○방호울타리(m) : 152 ○주차금지[515](m) : -m(-개소) ○주정차금지[516](m) : 130m(1개소) ○CCTV(대) : 2 ○노상주차장(면수) : - |
| 2 | 무학로 64번길 | 222 | 6 | ○신호기(기) : - ○안전표지(개) : 2 ○보호구역통합표지(개) : 4 ○보호구역표시[324](개) : - ○노면표시(개소) : 12 ○횡단보도(개소) : - ○고원식횡단보도(개소) : - ○과속방지턱(개) : - | ○도로반사경(개) : - ○미끄럼방지시설(㎡) : 90㎡(1개소) ○보도설치(a) : - ○방호울타리(m) : - ○주차금지[515](m) : -m(-개소) ○주정차금지[516](m) : -m(-개소) ○CCTV(대) : 3 ○노상주차장(면수) : - |

작성자

(성명)

(인)

| 일련 번호 | 구간별 | 연장 거리 (m) | 도로폭 (m) | 시설물 설치내용 | |
|----------|--------------|-----------------|------------|--|--|
| 3 | 무학로 63번길 | 850 | 6 | <ul style="list-style-type: none"> ○신호기(기) : 2 ○안전표지(개) : 18 ○보호구역통합표지(개) : 14 ○보호구역표시[324](개) : 4 ○노면표시(개소) : 42 ○횡단보도(개소) : 4 ○고원식횡단보도(개소) : - ○과속방지턱(개) : 8 | <ul style="list-style-type: none"> ○도로반사경(개) : 2 ○미끄럼방지시설(m²) : 304m²(3개소) ○보도설치(a) : - ○방호울타리(m) : - ○주차금지[515](m) : -m(-개소) ○주정차금지[516](m) : 150m(2개소) ○CCTV(대) : 6 ○노상주차장(면수) : - |
| 4 | 광남로 213번길 | 300 | 6 | <ul style="list-style-type: none"> ○신호기(기) : - ○안전표지(개) : 1 ○보호구역통합표지(개) : 9 ○보호구역표시[324](개) : - ○노면표시(개소) : 12 ○횡단보도(개소) : 1 ○고원식횡단보도(개소) : - ○과속방지턱(개) : - | <ul style="list-style-type: none"> ○도로반사경(개) : - ○미끄럼방지시설(m²) : 33m²(1개소) ○보도설치(a) : - ○방호울타리(m) : - ○주차금지[515](m) : -m(-개소) ○주정차금지[516](m) : 48m(1개소) ○CCTV(대) : - ○노상주차장(면수) : - |
| 5 | 무학로 69번길 | 628 | 6 | <ul style="list-style-type: none"> ○신호기(기) : - ○안전표지(개) : 20 ○보호구역통합표지(개) : 7 ○보호구역표시[324](개) : 4 ○노면표시(개소) : 40 ○횡단보도(개소) : 4 ○고원식횡단보도(개소) : - ○과속방지턱(개) : 6 | <ul style="list-style-type: none"> ○도로반사경(개) : 7 ○미끄럼방지시설(m²) : 343m²(6개소) ○보도설치(a) : - ○방호울타리(m) : 106 ○주차금지[515](m) : 150m(1개소) ○주정차금지[516](m) : 300m(4개소) ○CCTV(대) : 5 ○노상주차장(면수) : - |

작성자

(성명)

(인)

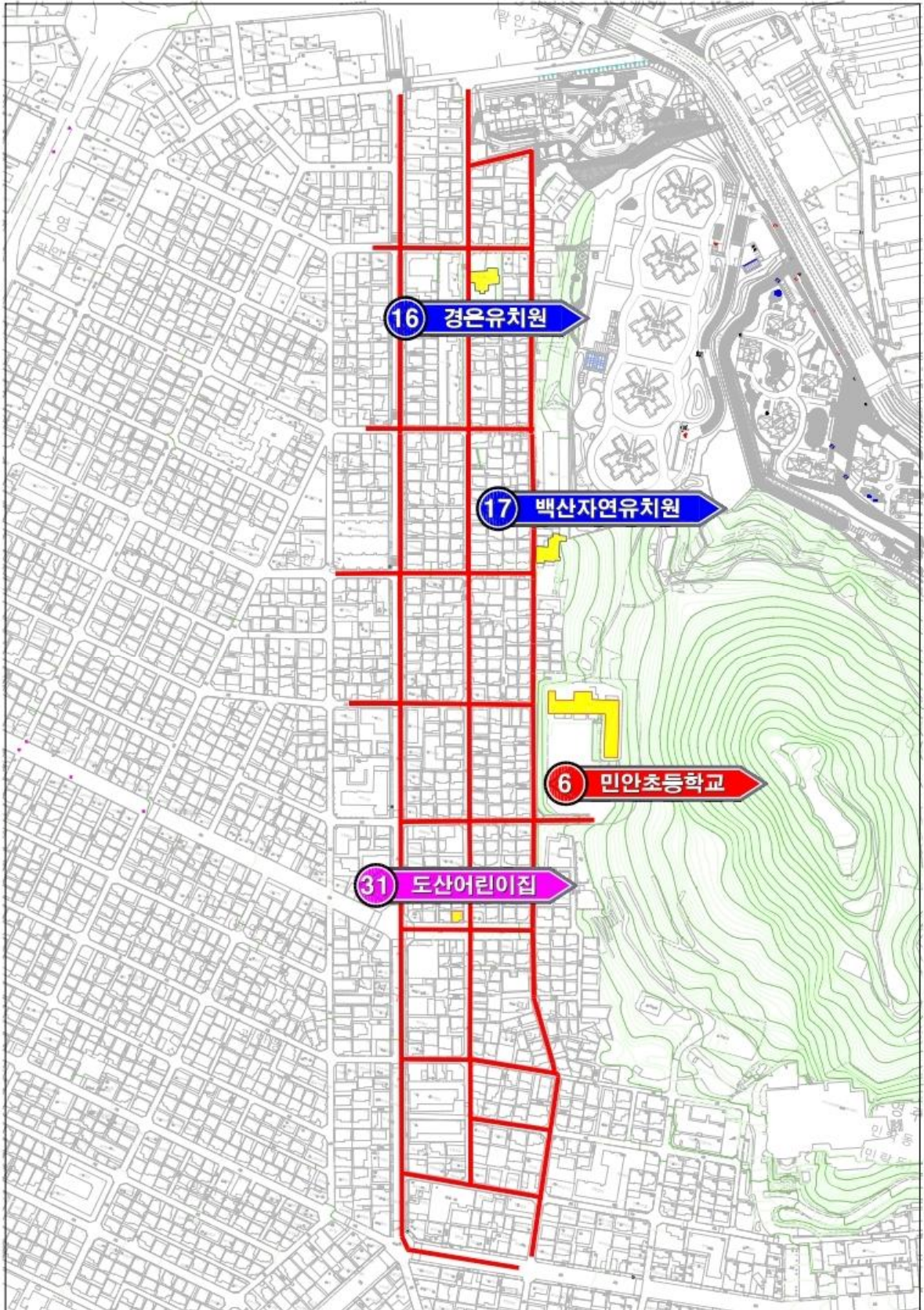
| 일련 번호 | 구간별 | 연장 거리 (m) | 도로폭 (m) | 시설물 설치내용 | |
|----------|------------------|-----------------|------------|---|---|
| 6 | 광남로 | 110 | 20 | <ul style="list-style-type: none"> ○신호기(기) : 8 ○안전표지(개) : 2 ○보호구역통합표지(개) : 1 ○보호구역표시[324](개) : - ○노면표시(개소) : 6 ○횡단보도(개소) : 2 ○고원식횡단보도(개소) : - ○과속방지턱(개) : - | <ul style="list-style-type: none"> ○도로반사경(개) : - ○미끄럼방지시설(m²) : -m²(-개소) ○보도설치(a) : 3 ○방호울타리(m) : - ○주차금지[515](m) : -m(-개소) ○주정차금지[516](m) : -m(-개소) ○CCTV(대) : 1 ○노상주차장(면수) : - |
| 7 | 감포로 8번길 외 8개소 | 1,230 | 6 | <ul style="list-style-type: none"> ○신호기(기) : 1 ○안전표지(개) : 39 ○보호구역통합표지(개) : 18 ○보호구역표시[324](개) : 5 ○노면표시(개소) : 60 ○횡단보도(개소) : 13 ○고원식횡단보도(개소) : - ○과속방지턱(개) : 1 | <ul style="list-style-type: none"> ○도로반사경(개) : 2 ○미끄럼방지시설(m²) : 1,634m²(20개소) ○보도설치(a) : 2 ○방호울타리(m) : 32 ○주차금지[515](m) : -m(-개소) ○주정차금지[516](m) : 100m(2개소) ○CCTV(대) : 2 ○노상주차장(면수) : 11 |
| | | | | | |

작성자

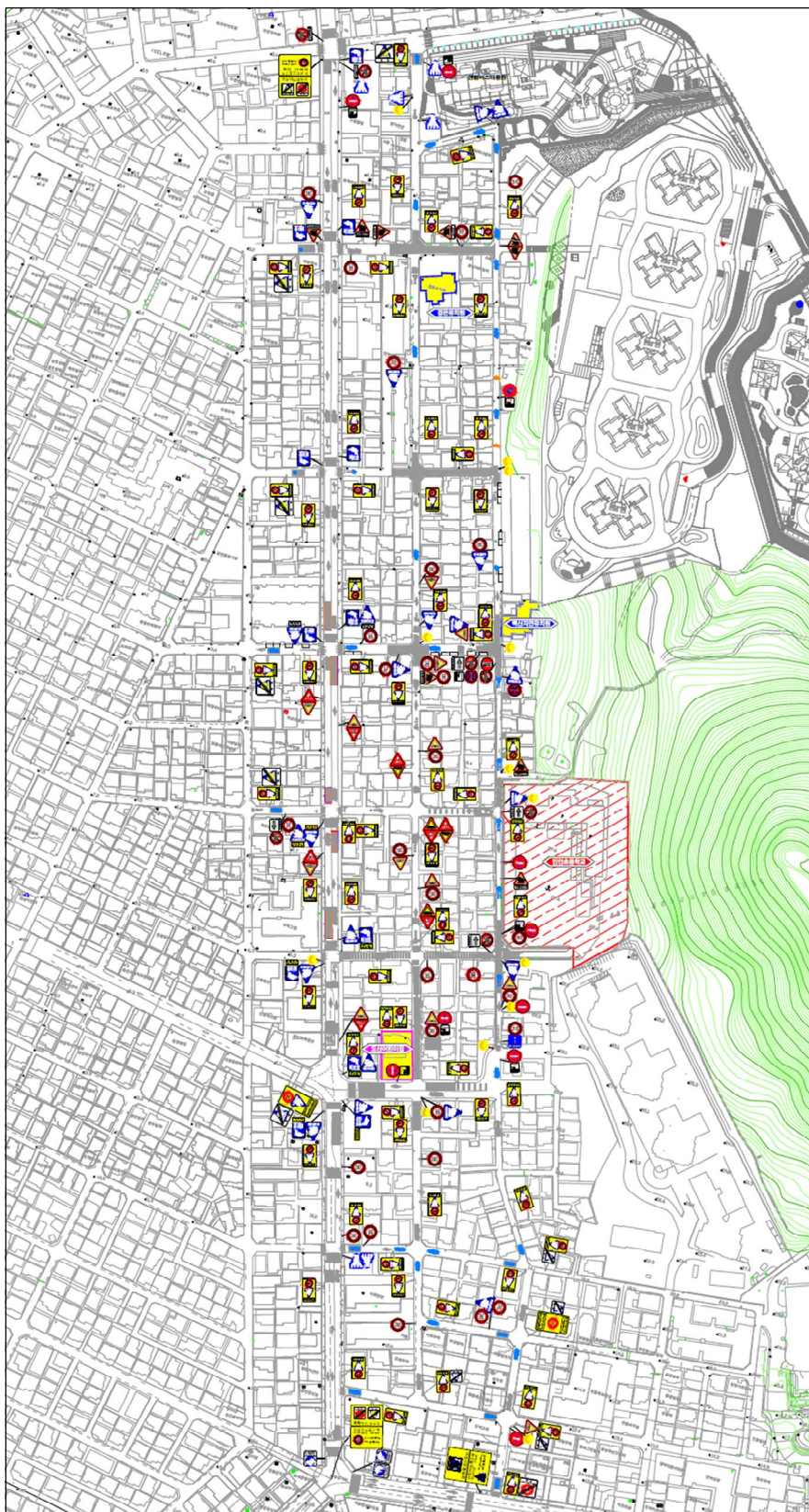
(성명)

(인)

민안초등학교 보호구역 주변 약도



민안초등학교 보호구역 현황평면도



어린이 보호구역 관리카드

[수영구]

제 호

(앞쪽)

| | | | |
|--------------|--|---------------------|---|
| 보호구역 지정 시설 명 | 백송영재어린이집 | 구 분 | 택1(초등학교, 유치원, 어린이집 , 특수학교, 학원) 택1(주거복지시설, 의료복지시설, 여가복지시설) |
| 소재지 | 수영구 광안로35번길 9(광안동) (전화번호 : 051-761-5111) | | |
| 지정일자 | 2010년 11월 11일 | 지정시설의 시설장 성 명 : 박임숙 | |

보호구역 내 시설물 설치내용 (광안초등학교, 백송영재어린이집 공통)

| 일련 번호 | 구간별 | 연장 거리 (m) | 도로폭 (m) | 시설물 설치내용 | |
|-------|--------------|-----------|---------|---|---|
| 1 | 수영로 588번길 | 520 | 6 | ○신호기(기) : - ○안전표지(개) : 9 ○보호구역통합표지(개) : 11 ○보호구역표시[324](개) : 6 ○노면표시(개소) : 26 ○횡단보도(개소) : 3 ○고원식횡단보도(개소) : - ○과속방지턱(개) : - | ○도로반사경(개) : 2 ○미끄럼방지시설(㎡) : 2㎡(70개소) ○보도설치(a) : - ○방호울타리(m) : - ○주차금지[515](m) : -m(-개소) ○주정차금지[516](m) : 160m(1개소) ○CCTV(대) : 3 ○노상주차장(면수) : - |
| 2 | 수영로 582번길 | 240 | 6 | ○신호기(기) : - ○안전표지(개) : 2 ○보호구역통합표지(개) : 5 ○보호구역표시[324](개) : 1 ○노면표시(개소) : 8 ○횡단보도(개소) : - ○고원식횡단보도(개소) : - ○과속방지턱(개) : - | ○도로반사경(개) : - ○미끄럼방지시설(㎡) : 36㎡(1개소) ○보도설치(a) : - ○방호울타리(m) : - ○주차금지[515](m) : -m(-개소) ○주정차금지[516](m) : -m(-개소) ○CCTV(대) : 1 ○노상주차장(면수) : 4 |

작성자

(성명)

(인)

| 일련 번호 | 구간별 | 연장 거리 (m) | 도로폭 (m) | 시설물 설치내용 | |
|----------|--------------|-----------------|------------|---|--|
| 3 | 광안로 21번가길 | 300 | 6 | <ul style="list-style-type: none"> ○신호기(기) : - ○안전표지(개) : 15 ○보호구역통합표지(개) : 5 ○보호구역표시[324](개) : 4 ○노면표시(개소) : 25 ○횡단보도(개소) : 8 ○고원식횡단보도(개소) : - ○과속방지턱(개) : 3 | <ul style="list-style-type: none"> ○도로반사경(개) : - ○미끄럼방지시설(㎡) : 232㎡(3개소) ○보도설치(a) : 3 ○방호울타리(m) : 111 ○주차금지[515](m) : -m(-개소) ○주정차금지[516](m) : 120m(1개소) ○CCTV(대) : 3 ○노상주차장(면수) : - |
| 4 | 광안로 | 110 | 20 | <ul style="list-style-type: none"> ○신호기(기) : 6 ○안전표지(개) : 2 ○보호구역통합표지(개) : 2 ○보호구역표시[324](개) : - ○노면표시(개소) : 14 ○횡단보도(개소) : 1 ○고원식횡단보도(개소) : - ○과속방지턱(개) : - | <ul style="list-style-type: none"> ○도로반사경(개) : - ○미끄럼방지시설(㎡) : 370㎡(1개소) ○보도설치(a) : 6 ○방호울타리(m) : - ○주차금지[515](m) : -m(-개소) ○주정차금지[516](m) : -m(-개소) ○CCTV(대) : - ○노상주차장(면수) : - |
| 5 | 광안로7번길 | 90 | 8 | <ul style="list-style-type: none"> ○신호기(기) : - ○안전표지(개) : 2 ○보호구역통합표지(개) : 4 ○보호구역표시[324](개) : - ○노면표시(개소) : - ○횡단보도(개소) : - ○고원식횡단보도(개소) : - ○과속방지턱(개) : 2 | <ul style="list-style-type: none"> ○도로반사경(개) : - ○미끄럼방지시설(㎡) : 88㎡(2개소) ○보도설치(a) : - ○방호울타리(m) : - ○주차금지[515](m) : -m(-개소) ○주정차금지[516](m) : 50m(1개소) ○CCTV(대) : - ○노상주차장(면수) : - |

작성자

(성명)

(인)

| 일련 번호 | 구간별 | 연장 거리 (m) | 도로폭 (m) | 시설물 설치내용 | |
|----------|-------------|-----------------|------------|---|---|
| 6 | 광안로 21번길 | 220 | 6 | <ul style="list-style-type: none"> ○신호기(기) : - ○안전표지(개) : 4 ○보호구역통합표지(개) : 7 ○보호구역표시[324](개) : - ○노면표시(개소) : 12 ○횡단보도(개소) : 2 ○고원식횡단보도(개소) : 1 ○과속방지턱(개) : - | <ul style="list-style-type: none"> ○도로반사경(개) : - ○미끄럼방지시설(m²) : 2m²(60개소) ○보도설치(a) : - ○방호울타리(m) : - ○주차금지[515](m) : -m(-개소) ○주정차금지[516](m) : -m(-개소) ○CCTV(대) : - ○노상주차장(면수) : 5 |
| 7 | 광안로 35번길 | 310 | 6 | <ul style="list-style-type: none"> ○신호기(기) : - ○안전표지(개) : 16 ○보호구역통합표지(개) : 6 ○보호구역표시[324](개) : 1 ○노면표시(개소) : 28 ○횡단보도(개소) : 3 ○고원식횡단보도(개소) : 3 ○과속방지턱(개) : 4 | <ul style="list-style-type: none"> ○도로반사경(개) : 2 ○미끄럼방지시설(m²) : 269m²(5개소) ○보도설치(a) : 2 ○방호울타리(m) : 60 ○주차금지[515](m) : -m(-개소) ○주정차금지[516](m) : 120m(1개소) ○CCTV(대) : 2 ○노상주차장(면수) : - |
| 8 | 광안로 41번길 | 140 | 5 | <ul style="list-style-type: none"> ○신호기(기) : - ○안전표지(개) : 5 ○보호구역통합표지(개) : 3 ○보호구역표시[324](개) : 2 ○노면표시(개소) : 8 ○횡단보도(개소) : 1 ○고원식횡단보도(개소) : 1 ○과속방지턱(개) : 1 | <ul style="list-style-type: none"> ○도로반사경(개) : - ○미끄럼방지시설(m²) : 22m²(1개소) ○보도설치(a) : 2.5 ○방호울타리(m) : - ○주차금지[515](m) : -m(-개소) ○주정차금지[516](m) : 100m(1개소) ○CCTV(대) : - ○노상주차장(면수) : - |

작성자

(성명)

(인)

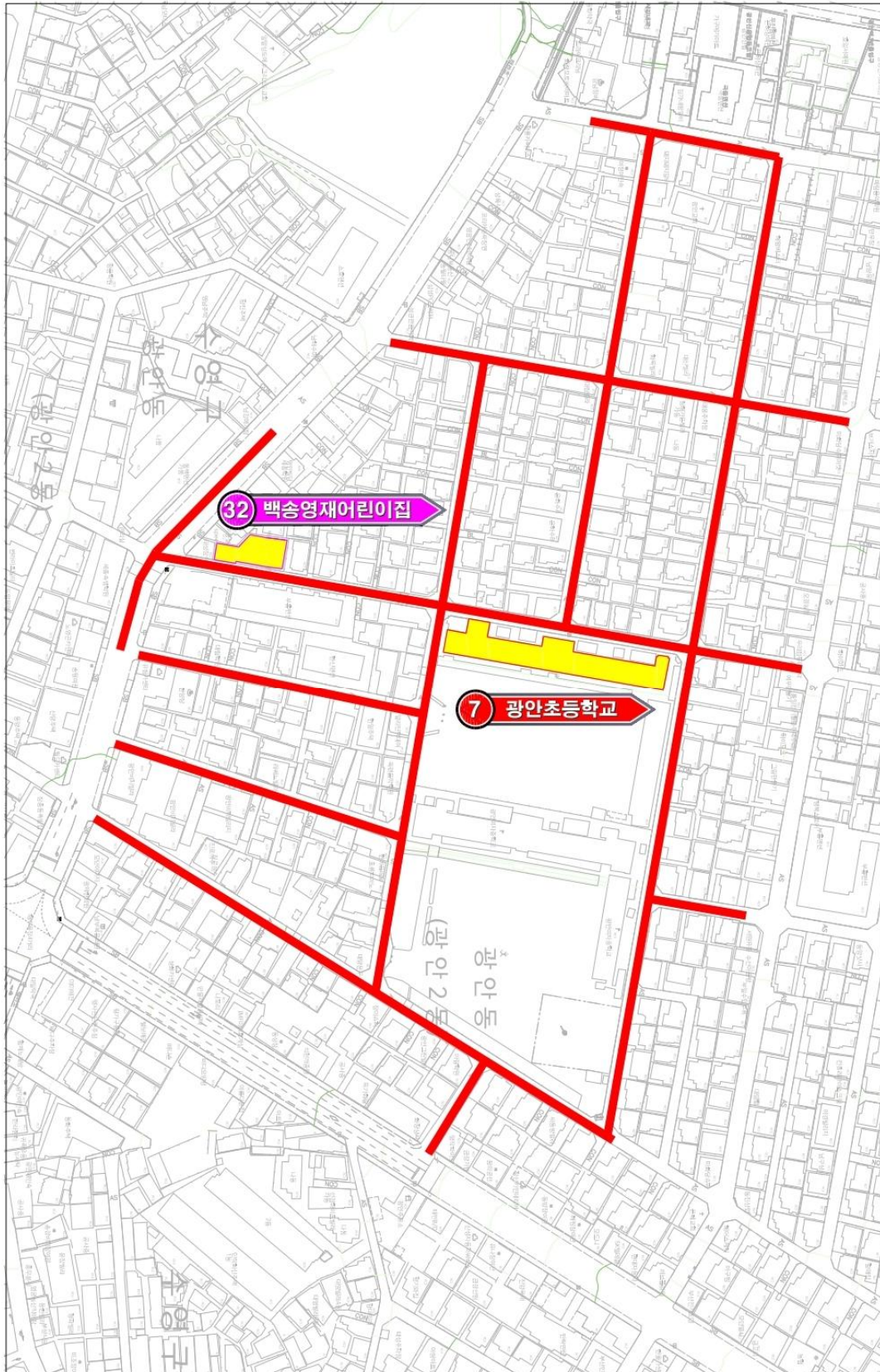
| 일련 번호 | 구간별 | 연장 거리 (m) | 도로폭 (m) | 시설물 설치내용 | |
|----------|-------------|-----------------|------------|---|--|
| 9 | 광안로 45번길 | 140 | 6 | <ul style="list-style-type: none"> ○신호기(기) : - ○안전표지(개) : 4 ○보호구역통합표지(개) : 3 ○보호구역표시[324](개) : 2 ○노면표시(개소) : 12 ○횡단보도(개소) : 1 ○고원식횡단보도(개소) : 1 ○과속방지턱(개) : - | <ul style="list-style-type: none"> ○도로반사경(개) : - ○미끄럼방지시설(m²) : 32m²(1개소) ○보도설치(a) : 1 ○방호울타리(m) : - ○주차금지[515](m) : -m(-개소) ○주정차금지[516](m) : -m(-개소) ○CCTV(대) : - ○노상주차장(면수) : 6 |
| 10 | 광안로 49번길 | 340 | 6 | <ul style="list-style-type: none"> ○신호기(기) : - ○안전표지(개) : 11 ○보호구역통합표지(개) : 6 ○보호구역표시[324](개) : 3 ○노면표시(개소) : 21 ○횡단보도(개소) : 2 ○고원식횡단보도(개소) : 2 ○과속방지턱(개) : 4 | <ul style="list-style-type: none"> ○도로반사경(개) : 2 ○미끄럼방지시설(m²) : 166m²(2개소) ○보도설치(a) : - ○방호울타리(m) : - ○주차금지[515](m) : -m(-개소) ○주정차금지[516](m) : -m(-개소) ○CCTV(대) : 1 ○노상주차장(면수) : - |
| 1 | 광남로 | 48 | 6 | <ul style="list-style-type: none"> ○신호기(기) : - ○안전표지(개) : 2 ○보호구역통합표지(개) : 2 ○보호구역표시[324](개) : - ○노면표시(개소) : 7 ○횡단보도(개소) : 1 ○고원식횡단보도(개소) : - ○과속방지턱(개) : - | <ul style="list-style-type: none"> ○도로반사경(개) : - ○미끄럼방지시설(m²) : 38m²(1개소) ○보도설치(a) : - ○방호울타리(m) : - ○주차금지[515](m) : -m(-개소) ○주정차금지[516](m) : -m(-개소) ○CCTV(대) : - ○노상주차장(면수) : - |

작성자

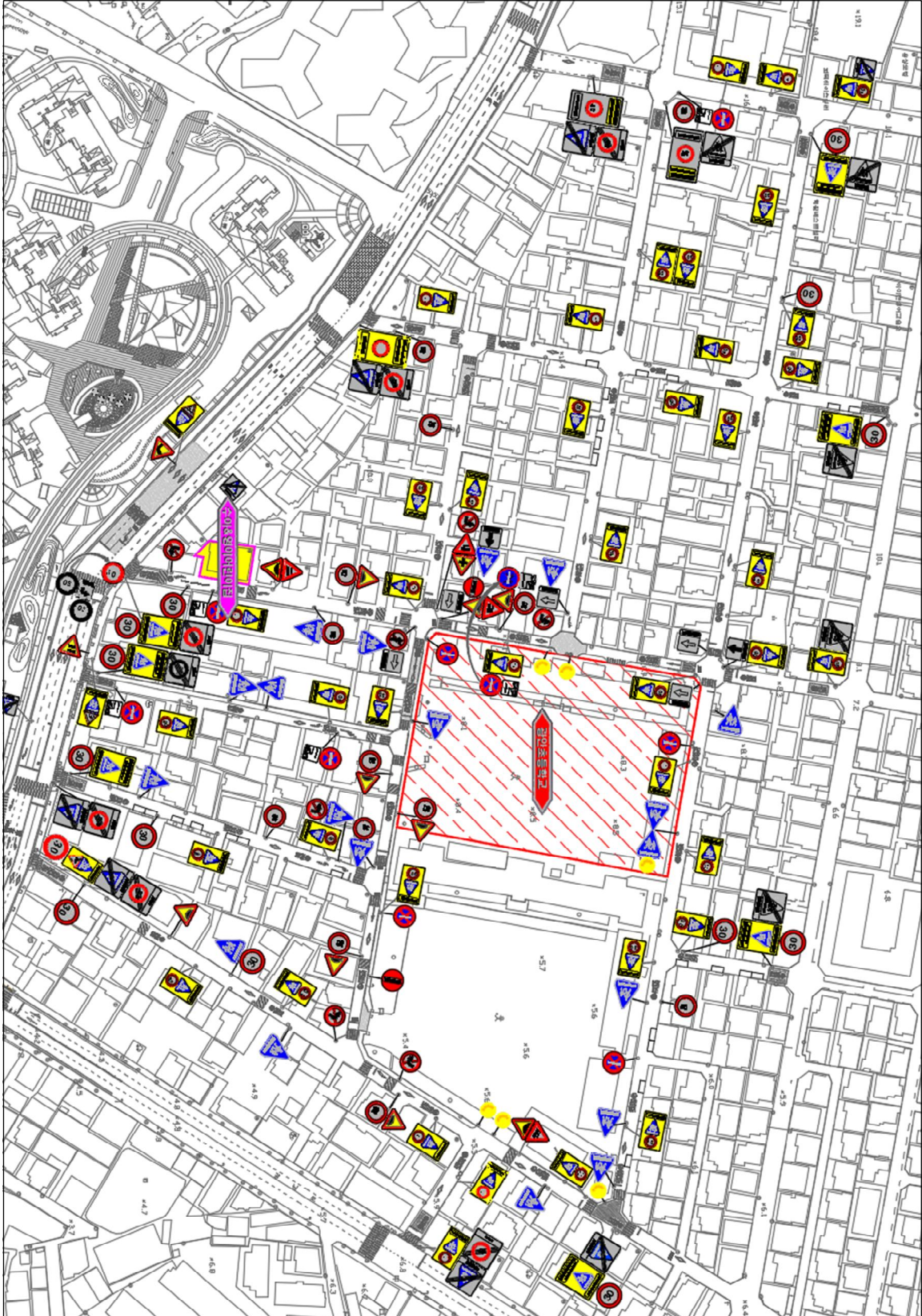
(성명)

(인)

광안초등학교 보호구역 주변 약도



광안초등학교 보호구역 현황평면도



어린이 보호구역 관리카드

[수영구]

제 호

(앞쪽)

| | | | |
|--------------|---|---------------------|---|
| 보호구역 지정 시설 명 | 바다빛어린이집 | 구 분 | 택1(초등학교, 유치원, 어린이집 , 특수학교, 학원) 택1(주거복지시설, 의료복지시설, 여가복지시설) |
| 소재지 | 수영구 민락수변로7번길 60 (전화번호 : 051-936-2121) | | |
| 지정일자 | 2017년 11월 21일 | 지정시설의 시설장 성 명 : 장정애 | |

보호구역 내 시설물 설치내용

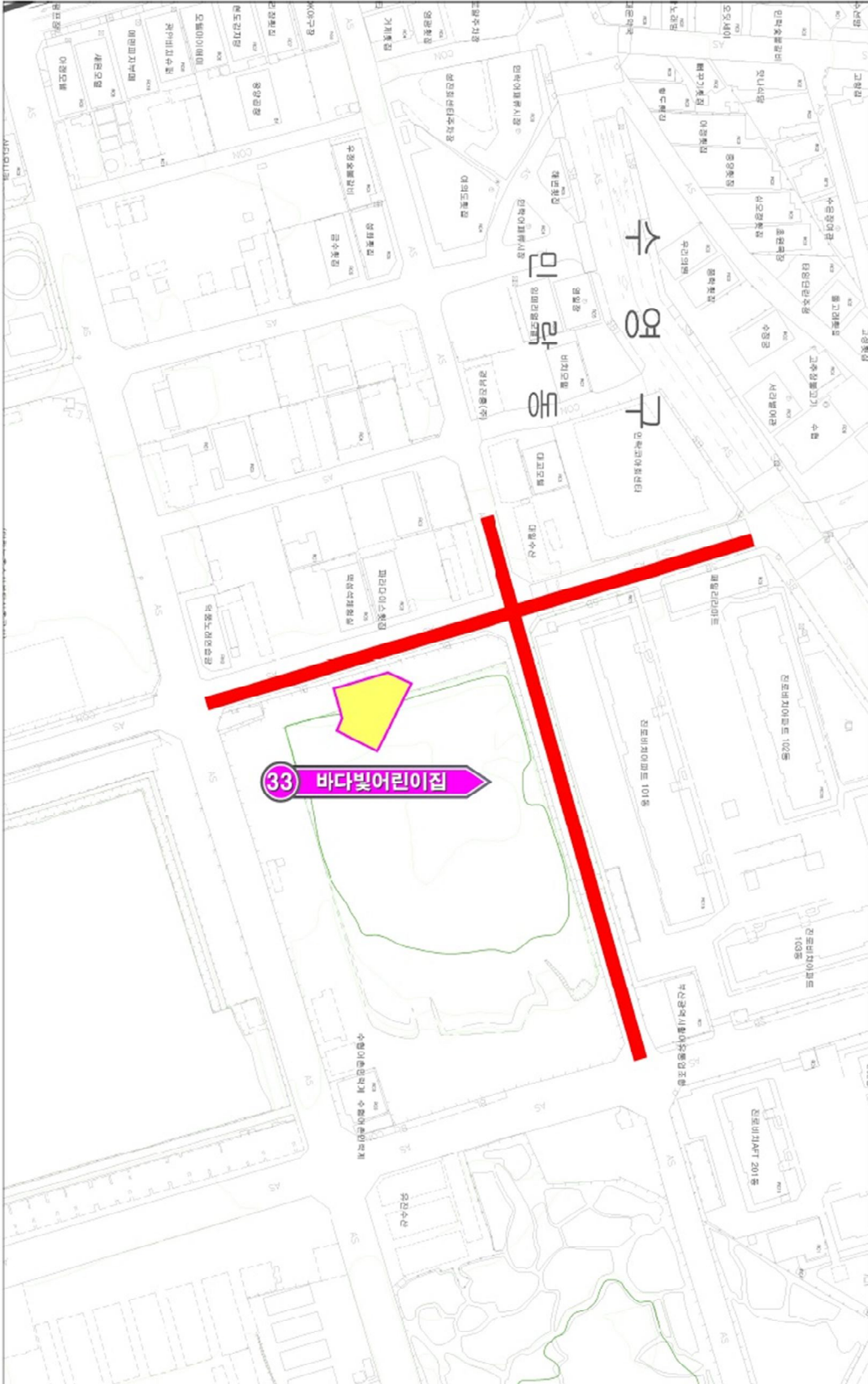
| 일련 번호 | 구간별 | 연장 거리 (m) | 도로폭 (m) | 시설물 설치내용 | |
|-------|----------------|-----------|---------|---|--|
| 1 | 광안해변로 294번길 | 180 | 10 | ○신호기(기) : 4 ○안전표지(개) : 8 ○보호구역통합표지(개) : 8 ○보호구역표시[324](개) : 1 ○노면표시(개소) : 23 ○횡단보도(개소) : 4 ○고원식횡단보도(개소) : - ○과속방지턱(개) : 1 | ○도로반사경(개) : - ○미끄럼방지시설(m ²) : 108m ² (1개소) ○보도설치(a) : 5 ○방호울타리(m) : 67 ○주차금지[515](m) : -m(-개소) ○주정차금지[516](m) : -m(1개소) ○CCTV(대) : 4 ○노상주차장(면수) : - |
| 2 | 민락수변로 7번길 | 180 | 10 | ○신호기(기) : 12 ○안전표지(개) : 5 ○보호구역통합표지(개) : 8 ○보호구역표시[324](개) : - ○노면표시(개소) : 24 ○횡단보도(개소) : 3 ○고원식횡단보도(개소) : - ○과속방지턱(개) : - | ○도로반사경(개) : 2 ○미끄럼방지시설(m ²) : -m ² (-개소) ○보도설치(a) : 1.2 ○방호울타리(m) : - ○주차금지[515](m) : -m(-개소) ○주정차금지[516](m) : 120m(1개소) ○CCTV(대) : - ○노상주차장(면수) : - |

작성자

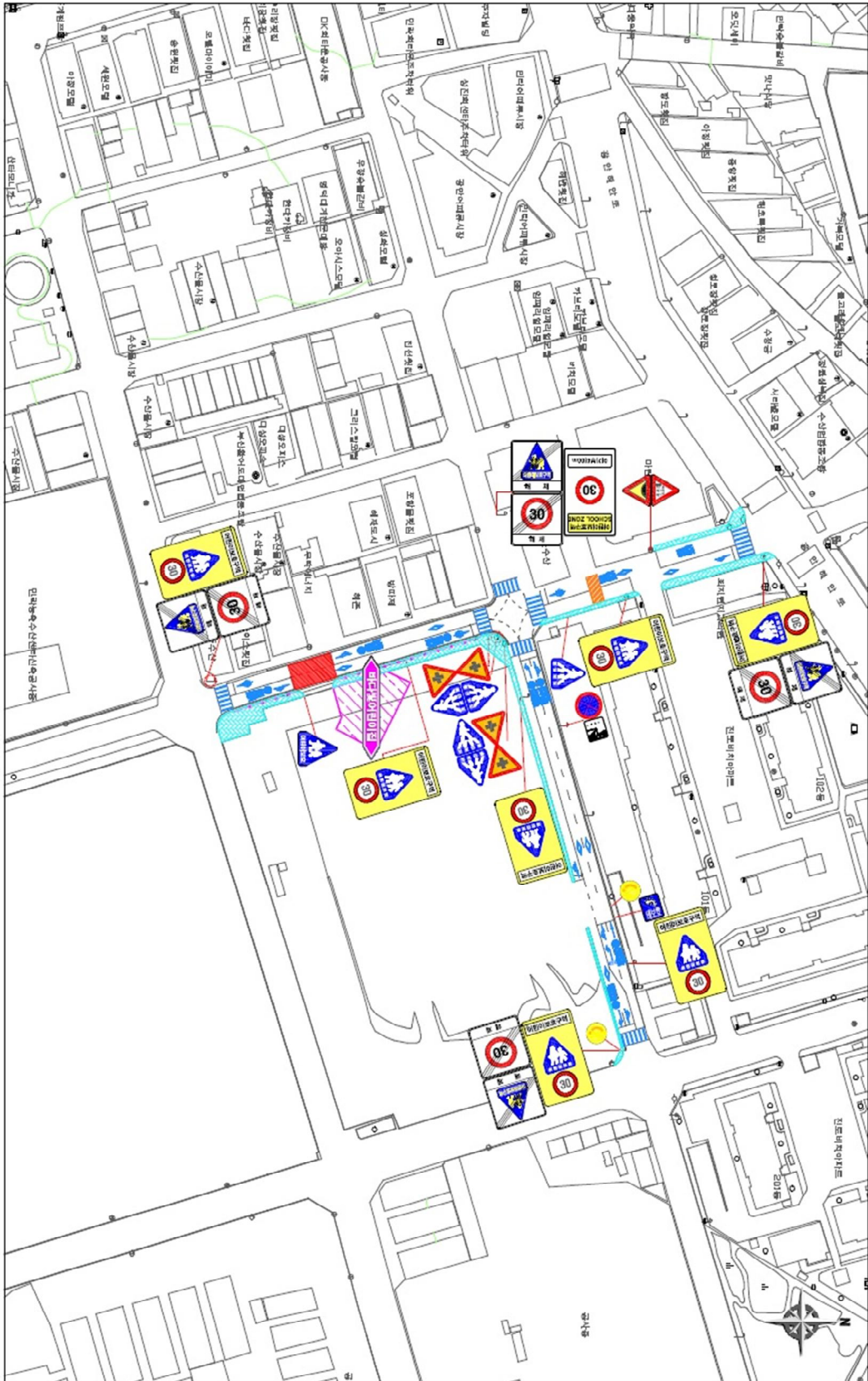
(성명)

(인)

바다빛어린이집 보호구역 주변 약도



바다빛어린이집 보호구역 현황평면도



어린이 보호구역 관리카드

[수영구]

제 호

(앞쪽)

| | | | |
|--------------|--|---------------------|---|
| 보호구역 지정 시설 명 | 부산중앙어린이집 | 구 분 | 택1(초등학교, 유치원, 어린이집 , 특수학교, 학원) 택1(주거복지시설, 의료복지시설, 여가복지시설) |
| 소재지 | 수영구 황령산로 42(남천동) (전화번호 : 051-624-6048) | | |
| 지정일자 | 2010년 12월 21일 | 지정시설의 시설장 성 명 : 박수현 | |

보호구역 내 시설물 설치내용

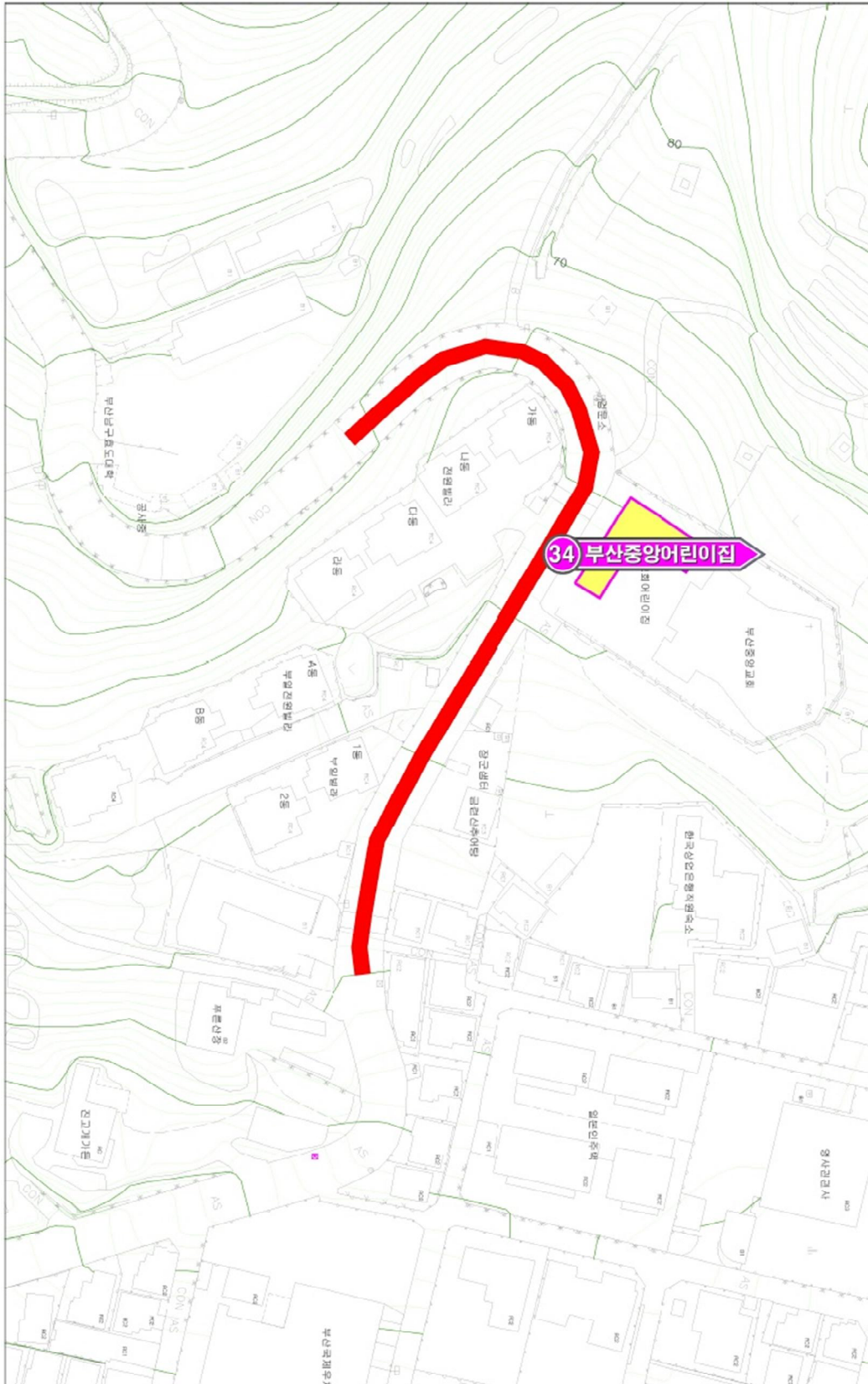
| 일련 번호 | 구간별 | 연장 거리 (m) | 도로폭 (m) | 시설물 설치내용 |
|-------|------|-----------|---------|--|
| 1 | 황령산로 | 240 | 10 | <ul style="list-style-type: none"> ○신호기(기) : - ○안전표지(개) : 11 ○보호구역통합표지(개) : 4 ○보호구역표시[324](개) : 5 ○노면표시(개소) : 16 ○횡단보도(개소) : - ○고원식횡단보도(개소) : - ○과속방지턱(개) : 5 ○도로반사경(개) : 6 ○미끄럼방지시설(m²) : 47m²(1개소) ○보도설치(a) : - ○방호울타리(m) : - ○주차금지[515](m) : -m(-개소) ○주정차금지[516](m) : -m(-개소) ○CCTV(대) : 2 ○노상주차장(면수) : - |

작성자

(성명)

(인)

부산중앙어린이집 보호구역 주변 약도



어린이 보호구역 관리카드

[수영구]

제 호

(앞쪽)

| | | | |
|--------------|--|---------------------|---|
| 보호구역 지정 시설 명 | 동성큰사랑어린이집 | 구 분 | 택1(초등학교, 유치원, 어린이집 , 특수학교, 학원) 택1(주거복지시설, 의료복지시설, 여가복지시설) |
| 소재지 | 수영구 황령산로8번길 6(남천동) (전화번호 : 051-622-0388) | | |
| 지정일자 | 2009년 5월 1일 | 지정시설의 시설장 성 명 : 김지현 | |

보호구역 내 시설물 설치내용

| 일련 번호 | 구간별 | 연장 거리 (m) | 도로폭 (m) | 시설물 설치내용 | |
|-------|----------|-----------|---------|---|--|
| 1 | 황령산로 8번길 | 180 | 8 | ○신호기(기) : - ○안전표지(개) : 9 ○보호구역통합표지(개) : - ○보호구역표시[324](개) : 4 ○노면표시(개소) : 16 ○횡단보도(개소) : - ○고원식횡단보도(개소) : - ○과속방지턱(개) : 4 | ○도로반사경(개) : 6 ○미끄럼방지시설(㎡) : 66㎡(1개소) ○보도설치(a) : - ○방호울타리(m) : - ○주차금지[515](m) : -m(-개소) ○주정차금지[516](m) : -m(-개소) ○CCTV(대) : 1 ○노상주차장(면수) : - |
| 2 | 황령산로 | 130 | 12 | ○신호기(기) : 4 ○안전표지(개) : 12 ○보호구역통합표지(개) : 3 ○보호구역표시[324](개) : 2 ○노면표시(개소) : 18 ○횡단보도(개소) : 1 ○고원식횡단보도(개소) : - ○과속방지턱(개) : 3 | ○도로반사경(개) : 1 ○미끄럼방지시설(㎡) : 176㎡(2개소) ○보도설치(a) : 1 ○방호울타리(m) : - ○주차금지[515](m) : -m(-개소) ○주정차금지[516](m) : -m(-개소) ○CCTV(대) : 1 ○노상주차장(면수) : - |

작성자

(성명)

(인)

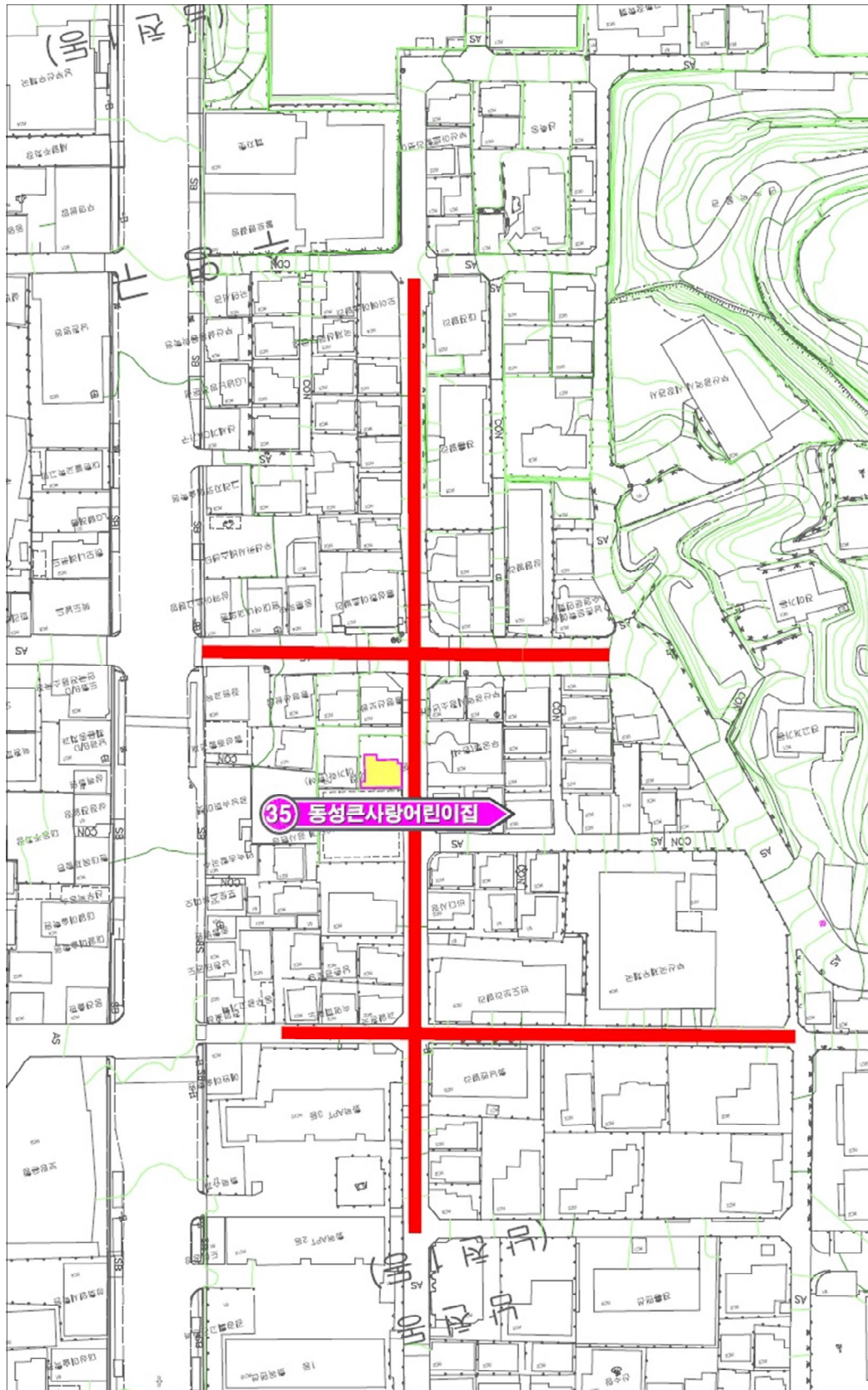
| 일련 번호 | 구간별 | 연장 거리 (m) | 도로폭 (m) | 시설물 설치내용 | |
|----------|--------------|-----------------|------------|--|--|
| 3 | 수영로 475번길 | 160 | 6 | <ul style="list-style-type: none"> ○신호기(기) : - ○안전표지(개) : 2 ○보호구역통합표지(개) : 4 ○보호구역표시[324](개) : 2 ○노면표시(개소) : 13 ○횡단보도(개소) : 1 ○고원식횡단보도(개소) : - ○과속방지턱(개) : 1 | <ul style="list-style-type: none"> ○도로반사경(개) : - ○미끄럼방지시설(㎡) : 176㎡(3개소) ○보도설치(a) : - ○방호울타리(m) : - ○주차금지[515](m) : -m(-개소) ○주정차금지[516](m) : -m(-개소) ○CCTV(대) : 1 ○노상주차장(면수) : - |
| 4 | 황령산로 7번길 | 120 | 8 | <ul style="list-style-type: none"> ○신호기(기) : - ○안전표지(개) : 3 ○보호구역통합표지(개) : - ○보호구역표시[324](개) : 2 ○노면표시(개소) : 8 ○횡단보도(개소) : - ○고원식횡단보도(개소) : - ○과속방지턱(개) : 1 | <ul style="list-style-type: none"> ○도로반사경(개) : 1 ○미끄럼방지시설(㎡) : 82㎡(1개소) ○보도설치(a) : - ○방호울타리(m) : - ○주차금지[515](m) : -m(-개소) ○주정차금지[516](m) : -m(-개소) ○CCTV(대) : 1 ○노상주차장(면수) : - |
| | | | | | |

작성자

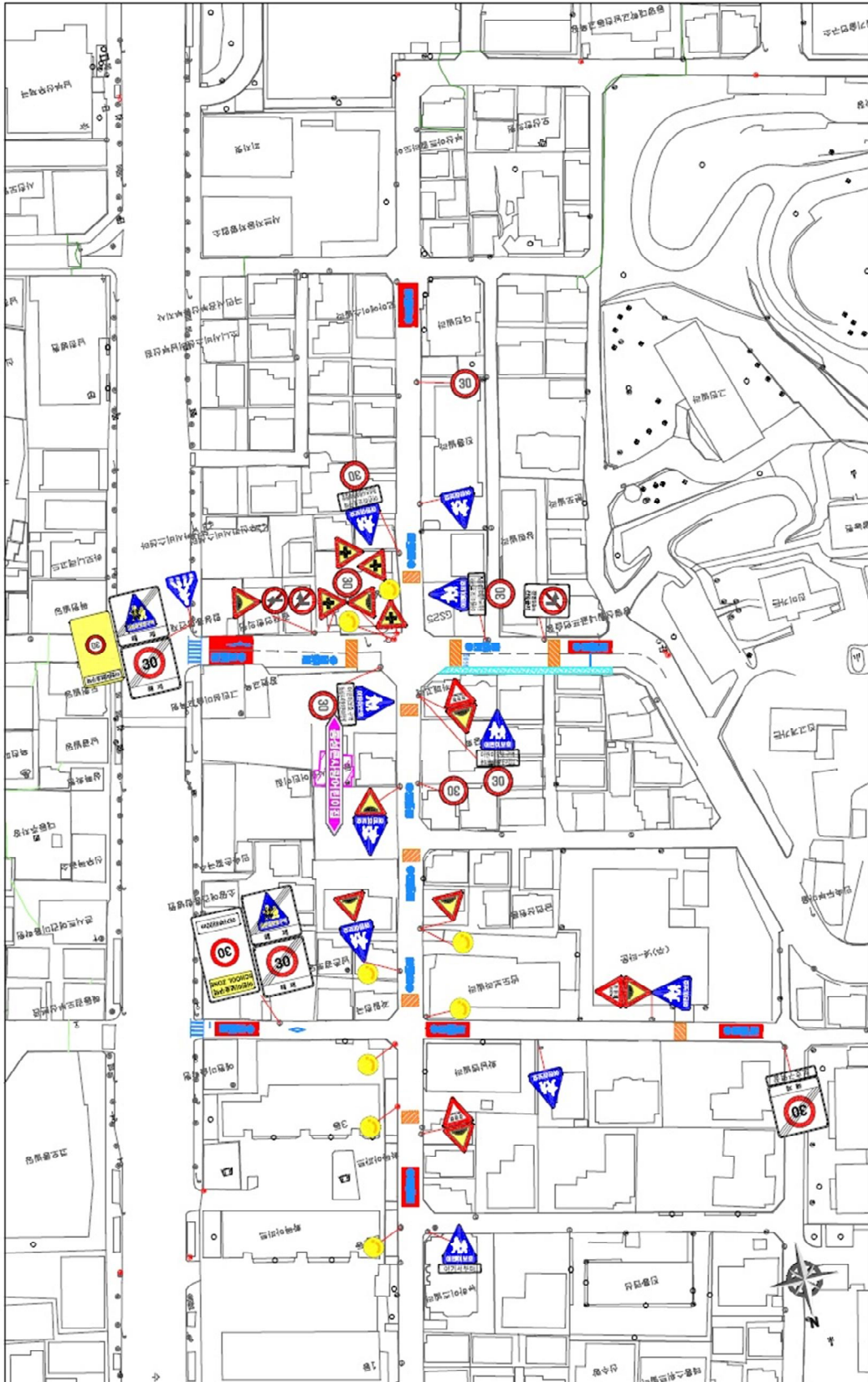
(성명)

(인)

동성큰사랑어린이집 보호구역 주변 약도



동성큰사랑어린이집 보호구역 현황평면도



어린이 보호구역 관리카드

[수영구]

제 호

(앞쪽)

| | | | |
|--------------|--|--------------------------|---|
| 보호구역 지정 시설 명 | 남천어린이집 | 구 분 | 택1(초등학교, 유치원, 어린이집 , 특수학교, 학원) 택1(주거복지시설, 의료복지시설, 여가복지시설) |
| 소재지 | 수영구 남천동로22번길 28(남천동) (전화번호 : 051-611-9277) | | |
| 지정일자 | 2023년 4월 30일 | 지정시설의 시설장 성 명 : 황희광(신지혜) | |

보호구역 내 시설물 설치내용

| 일련 번호 | 구간별 | 연장 거리 (m) | 도로폭 (m) | 시설물 설치내용 | |
|-------|-----------|-----------|---------|---|--|
| 1 | 남천동로 | 250 | 12 | ○신호기(기) : 4 ○안전표지(개) : 15 ○보호구역통합표지(개) : 4 ○보호구역표시[324](개) : - ○노면표시(개소) : 14 ○횡단보도(개소) : 4 ○고원식횡단보도(개소) : - ○과속방지턱(개) : 2 | ○도로반사경(개) : 1 ○미끄럼방지시설(m ²) : 109m ² (2개소) ○보도설치(a) : 8 ○방호울타리(m) : - ○주차금지[515](m) : 200m(4개소) ○주정차금지[516](m) : -m(-개소) ○CCTV(대) : 3 ○노상주차장(면수) : - |
| 2 | 남천동로 10번길 | 300 | 8 | ○신호기(기) : - ○안전표지(개) : 13 ○보호구역통합표지(개) : 4 ○보호구역표시[324](개) : - ○노면표시(개소) : 8 ○횡단보도(개소) : 1 ○고원식횡단보도(개소) : - ○과속방지턱(개) : 6 | ○도로반사경(개) : 1 ○미끄럼방지시설(m ²) : -m ² (-개소) ○보도설치(a) : - ○방호울타리(m) : - ○주차금지[515](m) : -m(-개소) ○주정차금지[516](m) : 130m(1개소) ○CCTV(대) : 2 ○노상주차장(면수) : - |

작성자

(성명)

(인)

| 일련 번호 | 구간별 | 연장 거리 (m) | 도로폭 (m) | 시설물 설치내용 | |
|----------|--------------|-----------------|------------|---|--|
| 3 | 남천동로 16번길 | 107 | 6 | <ul style="list-style-type: none"> ○신호기(기) : - ○안전표지(개) : 7 ○보호구역통합표지(개) : - ○보호구역표시[324](개) : 11 ○노면표시(개소) : - ○횡단보도(개소) : - ○고원식횡단보도(개소) : - ○과속방지턱(개) : 3 | <ul style="list-style-type: none"> ○도로반사경(개) : - ○미끄럼방지시설(m²) : 245m²(2개소) ○보도설치(a) : - ○방호울타리(m) : - ○주차금지[515](m) : 50m(1개소) ○주정차금지[516](m) : 50m(1개소) ○CCTV(대) : 1 ○노상주차장(면수) : - |
| 4 | 남천동로 22번길 | 175 | 8 | <ul style="list-style-type: none"> ○신호기(기) : - ○안전표지(개) : 11 ○보호구역통합표지(개) : - ○보호구역표시[324](개) : - ○노면표시(개소) : 12 ○횡단보도(개소) : - ○고원식횡단보도(개소) : - ○과속방지턱(개) : 2 | <ul style="list-style-type: none"> ○도로반사경(개) : 1 ○미끄럼방지시설(m²) : 72m²(1개소) ○보도설치(a) : - ○방호울타리(m) : - ○주차금지[515](m) : 60m(2개소) ○주정차금지[516](m) : -m(-개소) ○CCTV(대) : - ○노상주차장(면수) : - |
| 5 | 수영로 408번길 | 254 | 8 | <ul style="list-style-type: none"> ○신호기(기) : - ○안전표지(개) : 11 ○보호구역통합표지(개) : 5 ○보호구역표시[324](개) : - ○노면표시(개소) : 18 ○횡단보도(개소) : 1 ○고원식횡단보도(개소) : - ○과속방지턱(개) : 2 | <ul style="list-style-type: none"> ○도로반사경(개) : - ○미끄럼방지시설(m²) : -m²(-개소) ○보도설치(a) : - ○방호울타리(m) : - ○주차금지[515](m) : 220m(3개소) ○주정차금지[516](m) : -m(-개소) ○CCTV(대) : 1 ○노상주차장(면수) : - |

작성자

(성명)

(인)

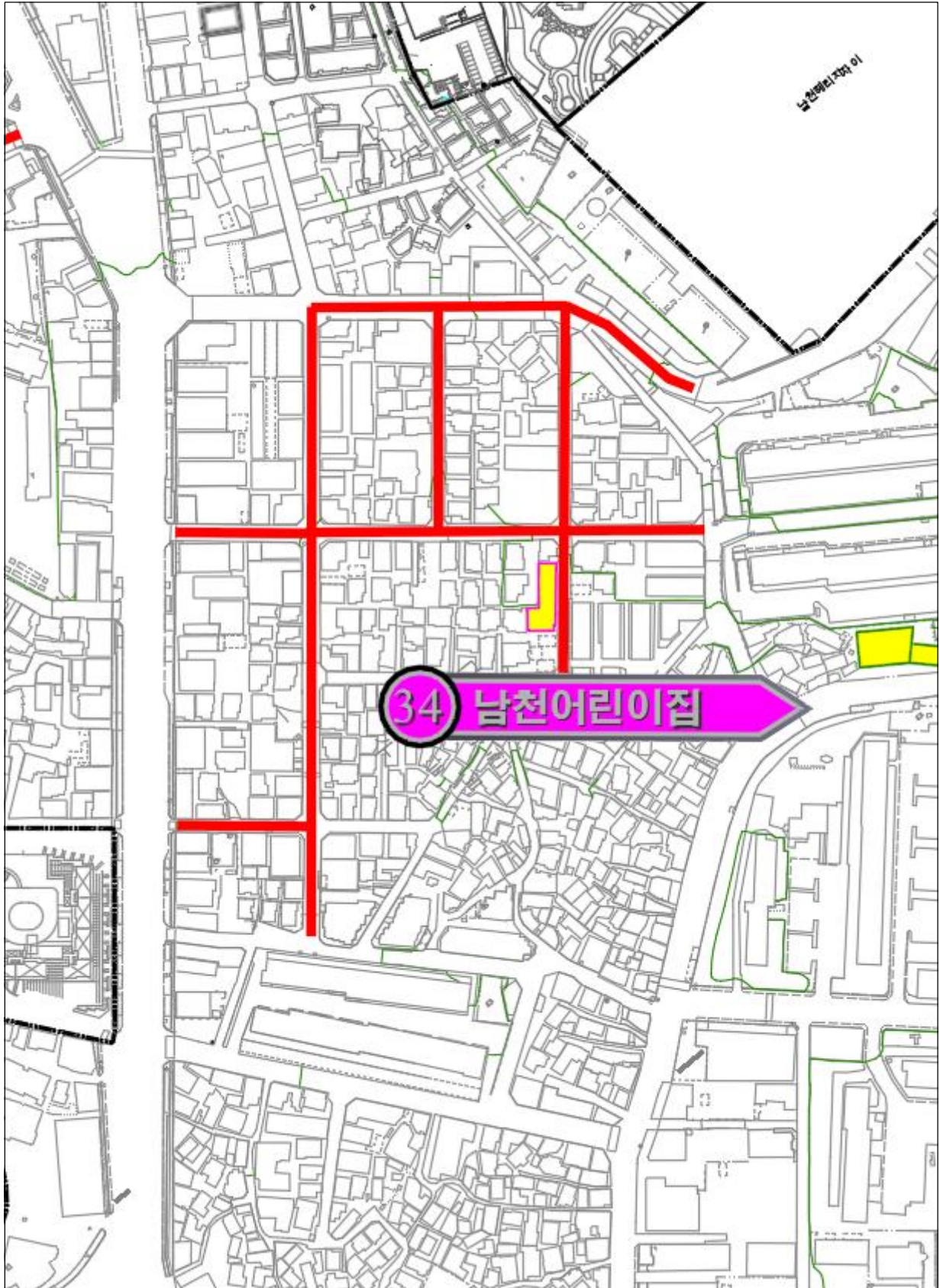
| 일련 번호 | 구간별 | 연장 거리 (m) | 도로폭 (m) | 시설물 설치내용 | |
|----------|--------------|-----------------|------------|---|--|
| 6 | 수영로 394번길 | 70 | 7 | <ul style="list-style-type: none"> ○신호기(기) : - ○안전표지(개) : 1 ○보호구역통합표지(개) : 1 ○보호구역표시[324](개) : - ○노면표시(개소) : 4 ○횡단보도(개소) : 1 ○고원식횡단보도(개소) : - ○과속방지턱(개) : - | <ul style="list-style-type: none"> ○도로반사경(개) : - ○미끄럼방지시설(m²) : -m²(-개소) ○보도설치(a) : - ○방호울타리(m) : - ○주차금지[515](m) : -m(-개소) ○주정차금지[516](m) : -m(-개소) ○CCTV(대) : - ○노상주차장(면수) : - |
| 7 | | | | | |
| 8 | | | | | |

작성자

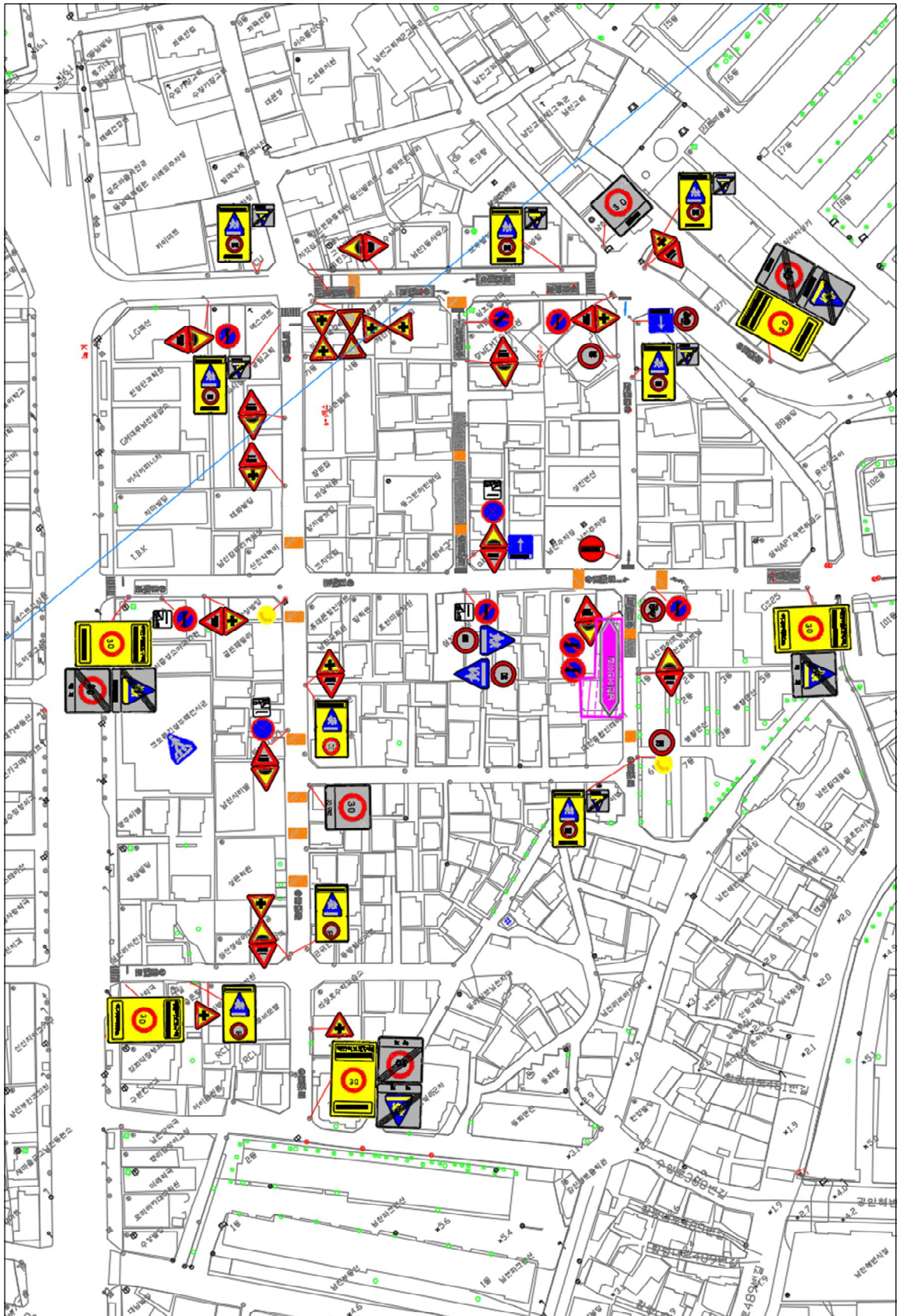
(성명)

(인)

남천유치원 보호구역 주변 약도



남천유치원 보호구역 현황평면도



어린이 보호구역 관리카드

[수영구]

제 호

(앞쪽)

| | | | |
|--------------|-----------------------|---------------------|---|
| 보호구역 지정 시설 명 | 부산배화학교 | 구 분 | 택1(초등학교, 유치원, 어린이집, 특수학교 , 학원) 택1(주거복지시설, 의료복지시설, 여가복지시설) |
| 소재지 | 수영구 연수로310번길 73(망미1동) | | (전화번호 : 051-760-2500) |
| 지정일자 | 2010년 12월 28일 | 지정시설의 시설장 성 명 : 정진영 | |

보호구역 내 시설물 설치내용 (수미초등학교, 평화유치원, 부산배화학교 공통)

| 일련 번호 | 구간별 | 연장 거리 (m) | 도로폭 (m) | 시설물 설치내용 | |
|-------|----------|-----------|---------|---|---|
| 1 | 연수로310번길 | 490 | 7 | ○신호기(기) : 6 ○안전표지(개) : 27 ○보호구역통합표지(개) : 7 ○보호구역표시[324](개) : 12 ○노면표시(개소) : 52 ○횡단보도(개소) : 11 ○고원식횡단보도(개소) : 1 ○과속방지턱(개) : 4 | ○도로반사경(개) : 3 ○미끄럼방지시설(m²) : 1095m²(8개소) ○보도설치(a) : 3 ○방호울타리(m) : 107 ○주차금지[515](m) : -m(-개소) ○주정차금지[516](m) : 223m(1개소) ○CCTV(대) : 6 ○노상주차장(면수) : - |
| 2 | 연수로296번길 | 257 | 6 | ○신호기(기) : - ○안전표지(개) : 1 ○보호구역통합표지(개) : 6 ○보호구역표시[324](개) : 5 ○노면표시(개소) : 15 ○횡단보도(개소) : 7 ○고원식횡단보도(개소) : - ○과속방지턱(개) : - | ○도로반사경(개) : 1 ○미끄럼방지시설(m²) : - ○보도설치(a) : - ○방호울타리(m) : - ○주차금지[515](m) : 28m(1개소) ○주정차금지[516](m) : -m(-개소) ○CCTV(대) : 1 ○노상주차장(면수) : - |

작성자

(성명)

(인)

| 일련 번호 | 구간별 | 연장 거리 (m) | 도로폭 (m) | 시설물 설치내용 | |
|----------|----------|-----------------|------------|---|--|
| 3 | 연수로302번길 | 150 | 6 | <ul style="list-style-type: none"> ○신호기(기) : - ○안전표지(개) : 2 ○보호구역통합표지(개) : 2 ○보호구역표시[324](개) : 1 ○노면표시(개소) : - ○횡단보도(개소) : 1 ○고원식횡단보도(개소) : - ○과속방지턱(개) : - | <ul style="list-style-type: none"> ○도로반사경(개) : - ○미끄럼방지시설(m²) : -m²(-개소) ○보도설치(a) : - ○방호울타리(m) : - ○주차금지[515](m) : -m(-개소) ○주정차금지[516](m) : -m(-개소) ○CCTV(대) : 1 ○노상주차장(면수) : - |
| 4 | 망미로28번길 | 84 | 10 | <ul style="list-style-type: none"> ○신호기(기) : - ○안전표지(개) : - ○보호구역통합표지(개) : - ○보호구역표시[324](개) : - ○노면표시(개소) : 3 ○횡단보도(개소) : 3 ○고원식횡단보도(개소) : - ○과속방지턱(개) : - | <ul style="list-style-type: none"> ○도로반사경(개) : - ○미끄럼방지시설(m²) : -m²(-개소) ○보도설치(a) : - ○방호울타리(m) : - ○주차금지[515](m) : -m(-개소) ○주정차금지[516](m) : -m(-개소) ○CCTV(대) : 1 ○노상주차장(면수) : - |
| 5 | 연수로312번길 | 147 | 6 | <ul style="list-style-type: none"> ○신호기(기) : - ○안전표지(개) : 1 ○보호구역통합표지(개) : 2 ○보호구역표시[324](개) : 2 ○노면표시(개소) : 8 ○횡단보도(개소) : - ○고원식횡단보도(개소) : - ○과속방지턱(개) : - | <ul style="list-style-type: none"> ○도로반사경(개) : - ○미끄럼방지시설(m²) : -m²(-개소) ○보도설치(a) : - ○방호울타리(m) : - ○주차금지[515](m) : -m(-개소) ○주정차금지[516](m) : -m(-개소) ○CCTV(대) : 2 ○노상주차장(면수) : - |

작성자

(성명)

(인)

| 일련 번호 | 구간별 | 연장 거리 (m) | 도로폭 (m) | 시설물 설치내용 | |
|----------|----------|-----------------|------------|---|--|
| 6 | 연수로316번길 | 197 | 3 | <ul style="list-style-type: none"> ○신호기(기) : - ○안전표지(개) : - ○보호구역통합표지(개) : 2 ○보호구역표시[324](개) : - ○노면표시(개소) : - ○횡단보도(개소) : 1 ○고원식횡단보도(개소) : - ○과속방지턱(개) : - | <ul style="list-style-type: none"> ○도로반사경(개) : - ○미끄럼방지시설(m²) : -m²(-개소) ○보도설치(a) : - ○방호울타리(m) : - ○주차금지[515](m) : -m(-개소) ○주정차금지[516](m) : -m(-개소) ○CCTV(대) : 1 ○노상주차장(면수) : - |
| 7 | 망미로 | 266 | 15 | <ul style="list-style-type: none"> ○신호기(기) : 8 ○안전표지(개) : 7 ○보호구역통합표지(개) : 6 ○보호구역표시[324](개) : 10 ○노면표시(개소) : 29 ○횡단보도(개소) : 4 ○고원식횡단보도(개소) : - ○과속방지턱(개) : 1 | <ul style="list-style-type: none"> ○도로반사경(개) : 5 ○미끄럼방지시설(m²) : 536m²(2개소) ○보도설치(a) : 9 ○방호울타리(m) : - ○주차금지[515](m) : -m(-개소) ○주정차금지[516](m) : -m(-개소) ○CCTV(대) : 1 ○노상주차장(면수) : - |
| 8 | 망미로30번길 | 321 | 12 | <ul style="list-style-type: none"> ○신호기(기) : 11 ○안전표지(개) : 21 ○보호구역통합표지(개) : 4 ○보호구역표시[324](개) : 11 ○노면표시(개소) : 42 ○횡단보도(개소) : 4 ○고원식횡단보도(개소) : 1 ○과속방지턱(개) : 3 | <ul style="list-style-type: none"> ○도로반사경(개) : 2 ○미끄럼방지시설(m²) : 1118m²(3개소) ○보도설치(a) : 11 ○방호울타리(m) : 181 ○주차금지[515](m) : -m(-개소) ○주정차금지[516](m) : 105m(1개소) ○CCTV(대) : - ○노상주차장(면수) : - |

작성자

(성명)

(인)

| 일련 번호 | 구간별 | 연장 거리 (m) | 도로폭 (m) | 시설물 설치내용 | |
|----------|----------|-----------------|------------|---|--|
| 9 | 망미로28번길 | 341 | 6 | <ul style="list-style-type: none"> ○신호기(기) : - ○안전표지(개) : 6 ○보호구역통합표지(개) : 6 ○보호구역표시[324](개) : 8 ○노면표시(개소) : 13 ○횡단보도(개소) : 8 ○고원식횡단보도(개소) : - ○과속방지턱(개) : 1 | <ul style="list-style-type: none"> ○도로반사경(개) : - ○미끄럼방지시설(m²) : 233m²(3개소) ○보도설치(a) : - ○방호울타리(m) : - ○주차금지[515](m) : -m(-개소) ○주정차금지[516](m) : -m(-개소) ○CCTV(대) : - ○노상주차장(면수) : - |
| 10 | 망미로22번길 | 360 | 10 | <ul style="list-style-type: none"> ○신호기(기) : - ○안전표지(개) : 15 ○보호구역통합표지(개) : 7 ○보호구역표시[324](개) : 3 ○노면표시(개소) : 18 ○횡단보도(개소) : 5 ○고원식횡단보도(개소) : - ○과속방지턱(개) : 2 | <ul style="list-style-type: none"> ○도로반사경(개) : 3 ○미끄럼방지시설(m²) : 189m²(2개소) ○보도설치(a) : - ○방호울타리(m) : - ○주차금지[515](m) : 137m(1개소) ○주정차금지[516](m) : 223m(1개소) ○CCTV(대) : - ○노상주차장(면수) : - |
| 11 | 연수로282번길 | 57 | 7 | <ul style="list-style-type: none"> ○신호기(기) : - ○안전표지(개) : - ○보호구역통합표지(개) : 2 ○보호구역표시[324](개) : 2 ○노면표시(개소) : 4 ○횡단보도(개소) : 1 ○고원식횡단보도(개소) : - ○과속방지턱(개) : - | <ul style="list-style-type: none"> ○도로반사경(개) : - ○미끄럼방지시설(m²) : 49m²(1개소) ○보도설치(a) : - ○방호울타리(m) : - ○주차금지[515](m) : -m(-개소) ○주정차금지[516](m) : -m(-개소) ○CCTV(대) : - ○노상주차장(면수) : - |

작성자

(성명)

(인)

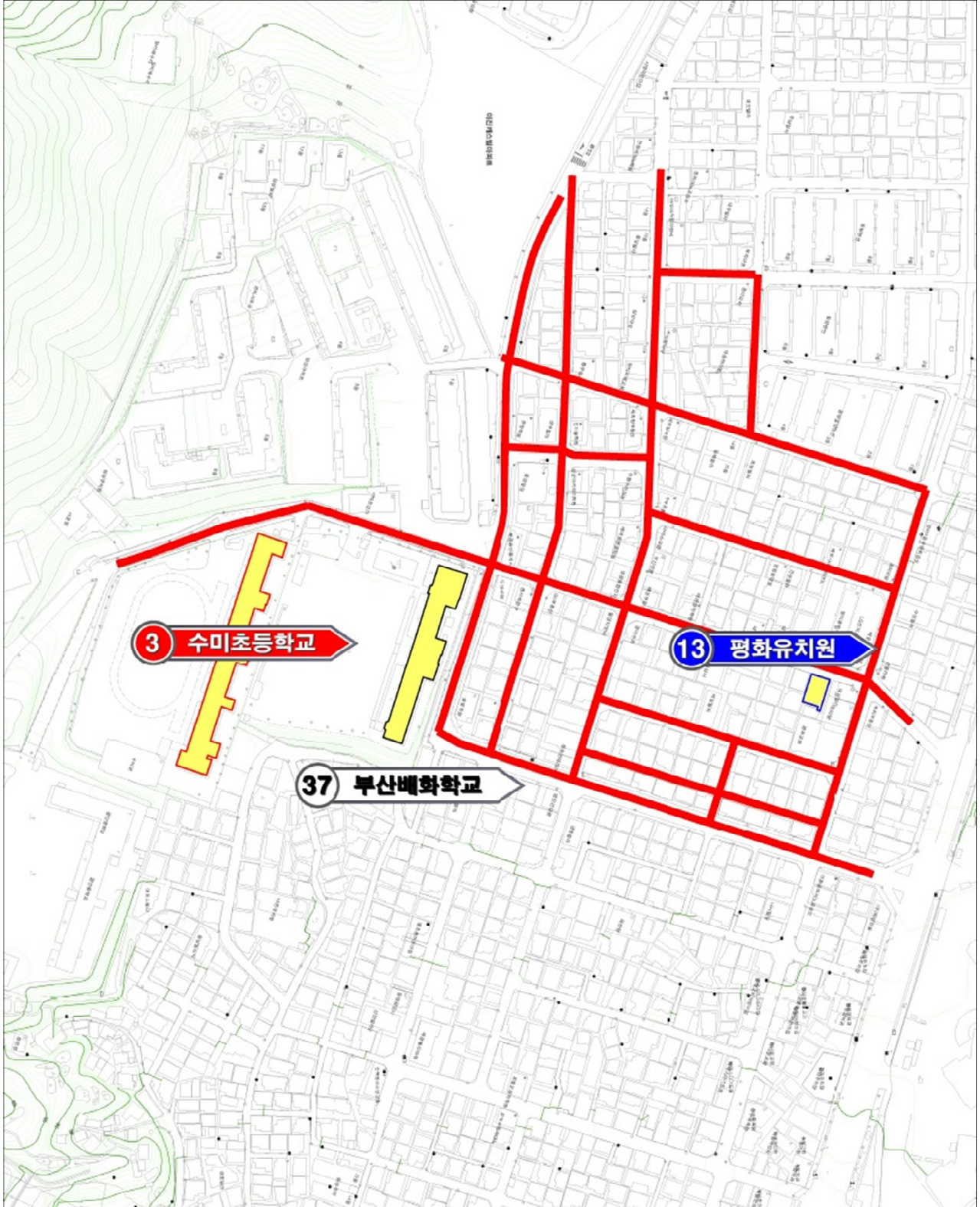
| 일련 번호 | 구간별 | 연장 거리 (m) | 도로폭 (m) | 시설물 설치내용 | |
|----------|----------|-----------------|------------|---|--|
| 12 | 연수로296번길 | 93 | 6 | <ul style="list-style-type: none"> ○신호기(기) : - ○안전표지(개) : 1 ○보호구역통합표지(개) : 2 ○보호구역표시[324](개) : 0 ○노면표시(개소) : 4 ○횡단보도(개소) : 1 ○고원식횡단보도(개소) : - ○과속방지턱(개) : - | <ul style="list-style-type: none"> ○도로반사경(개) : - ○미끄럼방지시설(m²) : 53m²(1개소) ○보도설치(a) : - ○방호울타리(m) : - ○주차금지[515](m) : -m(-개소) ○주정차금지[516](m) : -m(-개소) ○CCTV(대) : 1 ○노상주차장(면수) : - |
| 13 | 망미로8번길 | 223 | 8 | <ul style="list-style-type: none"> ○신호기(기) : - ○안전표지(개) : 17 ○보호구역통합표지(개) : 3 ○보호구역표시[324](개) : 4 ○노면표시(개소) : 21 ○횡단보도(개소) : 4 ○고원식횡단보도(개소) : - ○과속방지턱(개) : 3 | <ul style="list-style-type: none"> ○도로반사경(개) : - ○미끄럼방지시설(m²) : 436m²(3개소) ○보도설치(a) : - ○방호울타리(m) : - ○주차금지[515](m) : -m(-개소) ○주정차금지[516](m) : -m(-개소) ○CCTV(대) : 1 ○노상주차장(면수) : - |

작성자

(성명)

(인)

수미초등학교 보호구역 주변 약도



수미초등학교 보호구역 현황평면도

